

# 盱眙县养殖水域滩涂规划 (2018-2030) 修编

盱眙县人民政府

2026年3月

# 目 录

第一章 总 则.....	1
第一节 前 言.....	1
第二节 编制依据.....	2
第三节 目标任务.....	5
第四节 基本原则.....	6
第五节 规划范围.....	8
第二章 养殖水域滩涂利用评价.....	9
第六节 水域滩涂承载力分析.....	9
第七节 水产养殖产业发展分析.....	20
第八节 养殖水域滩涂开发总体思路.....	23
第三章 养殖水域滩涂功能区划.....	26
第九节 功能区划概述.....	26
第十节 禁止养殖区.....	28
第十一节 限制养殖区.....	30
第十二节 养殖区.....	32
第四章 保障措施.....	35
第十三节 加强组织领导.....	35
第十四节 强化监督检查.....	36

第十五节 完善生态保护 .....	37
第十六节 其他保障措施 .....	38
第五章 附 则 .....	40
第十七节 关于规划效力 .....	40
第十八节 关于规划附表附图 .....	40

附表 1：盱眙县省级生态红线区域一览表

附表 2：盱眙县生态管控区一览表

附表 3：盱眙县县级河道一览表

附表 4：盱眙县乡级河道一览表

附表 5：养殖水域滩涂规划信息表（禁养区）

附表 6：养殖水域滩涂规划信息表（限养区）

附表 7：养殖水域滩涂规划信息表（养殖区）

附图 1：盱眙县养殖水域滩涂现状图

附图 2：盱眙县养殖水域滩涂规划图（禁养区）

附图 3：盱眙县养殖水域滩涂规划图（限养区）

附图 4：盱眙县养殖水域滩涂规划图（养殖区）

附图 5：盱眙县养殖水域滩涂规划图

附图 6：盱眙县养殖水域滩涂规划稻虾共作图

附图 7：盱眙县养殖水域滩涂规划核心养殖区规划图

# 盱眙县养殖水域滩涂规划（2018-2030）

## 修编

### 第一章 总 则

#### 第一节 前 言

盱眙县，是江苏省淮安市下辖县，地处长江三角洲地区，属季风性湿润气候，位于淮安西南部，淮河下游，洪泽湖南岸，区位条件良好、渔业资源丰富，是江苏省渔业生产重点县。小龙虾养殖产业优势明显，“盱眙龙虾”品牌名扬海内外。

近年来，我国水产养殖业发展迅速，不仅保障了人民群众优质蛋白供给，降低了天然水域水生生物资源利用强度，而且有效促进了农村产业振兴和渔民生活富裕。水产养殖业及相关产业是大农业的重要组成部分，加强养殖水域滩涂规划，科学布局发展空间，优化产业结构，大力推广绿色高效养殖技术，促进渔业绿色高质量发展，对提供优质蛋白质、保障国家粮食安全、实现农业农村现代化、全面推进乡村振兴、加强生态文明建设、实现碳达峰、碳中和目标具有重要意义。

农业农村部发布《农业农村部关于进一步加快推进水域滩涂养殖发证登记工作的通知》（农渔发〔2020〕6号）中提出“各地要不断提高养殖水域滩涂规划编制水平，已经编制发布养殖水域滩涂规划但不符合相关编制要求的，或者超越法律法规之外盲目扩大禁养区的，应按照程序进行修订后重新公布”。随着国土空间总体规划等规划的批复、自然保护地整合优化以及生态保护红线的评估调整、渔业产业技术进步和产业结构调整，现有的养殖水域滩涂规划难以适应新的形势，无法满足渔业生产管理需要。因此，盱眙县人民政府组织开展《盱眙县养殖水域滩涂规

划（2018-2030）》修编，以下简称《规划》。

## 第二节 编制依据

### 一、国家法律

- 1、《中华人民共和国渔业法》（2013年修正版）
  - 2、《中华人民共和国土地管理法》（2019年修正版）
  - 3、《中华人民共和国环境保护法》（2014年修正版）
  - 4、《中华人民共和国水法》（2016年修正版）
  - 5、《中华人民共和国海洋环境保护法》（2023年修订版）
  - 6、《中华人民共和国海域使用管理法》（2001年）
  - 7、《中华人民共和国海岛保护法》（2009年）
  - 8、《中华人民共和国水污染防治法》（2017年修正版）
  - 9、《中华人民共和国海上交通安全法》（2021年修正版）
  - 10、《中华人民共和国防洪法》（2016年修正版）
  - 11、《中华人民共和国航道法》（2016年修正版）
  - 12、《中华人民共和国港口法》（2018年修正版）
  - 13、《中华人民共和国土地管理法实施条例》（2021年修正版）
  - 14、《中华人民共和国水产资源繁殖保护条例》（2020年修正版）
  - 15、《中华人民共和国河道管理条例》（2018年修正版）
  - 16、《水产种质资源保护区管理暂行办法》
  - 17、《中华人民共和国湿地保护法》
  - 18、《基本农田保护条例》
- 《国家级自然公园管理办法（试行）》

### 二、地方法规

- 1、《江苏省水土保持条例》（2021年修正版）
- 2、《江苏省水资源管理条例》（2025年修正版）

- 3、《江苏省湖泊保护条例》（2021年修正版）
- 4、《江苏省渔业管理条例》（2019年修正版）
- 5、《江苏省防洪条例》（2021年修正版）
- 6、《江苏省水利工程管理条例》（2018年修正版）
- 7、《江苏省港口条例》
- 8、《江苏省河道管理条例》（2021年修正版）
- 9、《江苏省国家级生态红线保护规划》（苏政发〔2018〕74号）
- 10、《江苏省生态红线区域保护规划》（苏政发〔2013〕113号）
- 11、《自然资源部 生态环境部 国家林业和草原局关于加强生态保护红线管理的通知（试行）》（自然资发〔2022〕142号）
- 12、《关于进一步加强生态保护红线监督管理的通知（苏自然函〔2023〕880号）》

### 三、其他依据

- 1、《中共中央国务院关于加快推进生态文明建设的意见》（中发〔2015〕12号）
- 2、《国务院关于促进海洋渔业持续健康发展的若干意见》（国发〔2013〕87号）
- 3、《国务院关于印发水污染防治行动计划的通知》（国发〔2015〕17号）
- 4、《农业部关于印发<养殖水域滩涂规划编制工作规范>和<养殖水域滩涂规划编制大纲>的通知》（农渔发〔2016〕39号）
- 5、《自然资源部办公厅 农业农村部办公厅关于优化养殖用海管理的通知》（自然资办发〔2023〕55号）
- 6、《农业农村部 生态环境部 自然资源部 国家发展和改革委员会 财政部 科学技术部 工业和信息化部 商务部 国家市场监督管理总局

中国银行保险监督管理委员会《关于加快推进水产养殖业绿色发展的若干意见》（农渔发〔2019〕1号）

7、《农业农村部、生态环境部、林草局关于推进大水面生态渔业发展的指导意见》（农渔发〔2019〕28号）

8、《国家级自然公园管理办法（试行）》（林保规〔2023〕4号）

9、《中共中央 国务院关于建立国土空间规划体系并监督实施的若干意见》

10、《中共中央办公厅 国务院办公厅关于建立以国家公园为主体的自然保护地体系的指导意见》

11、《中共中央办公厅 国务院办公厅关于在国土空间规划中统筹划定落实三条控制线的指导意见》

12、《农业农村部关于进一步加快推进水域滩涂养殖发证登记工作的通知》（农渔发〔2020〕6号）

13、《中华人民共和国国民经济和社会发展第十四个五年规划纲要》

14、《长江经济带生态环境保护规划》

15、《“十四五”渔业科技发展规划》

16、《农业部关于加快推进水产业转方式调结构的指导意见》

17、《全国渔业发展第十四个五年规划》

18、《洪泽湖（省管渔业水域）养殖水域滩涂规划（2020-2030年）》

19、《中国水生生物资源养护行动纲要》

20、《池塘养殖尾水排放标准》（《DB32/4043-2021》）

21、《盱眙县国民经济和社会发展第十四个五年规划纲要》

22、《盱眙县国土空间规划（2021-2035）》

### 第三节 目标任务

#### 一、规划期限

本规划期自 2018 年至 2030 年，本次修编基准年 2024 年。

#### 二、规划总目标

坚持以习近平新时代中国特色社会主义思想为指导，深入贯彻党的二十大和二十届二中、三中、四中全会精神，认真贯彻习近平总书记关于“三农”工作的重要论述，全面贯彻新发展理念，加快构建新发展格局，着力推动高质量发展，以渔农民增收为核心，坚持生态、优质、安全、高效和市场导向原则。围绕“产业转型、环境优美、品质提升、渔农民增收”的现代生态渔业发展目标，科学划定禁养区、限养区和养殖区，使盱眙县渔业发展达到养殖空间规划布局科学，禁、限养区管理长效机制完善，资源节约、环境友好型模式技术全面普及，规模化企业养殖尾水处理率明显提升，水产资源利用、开发与保护进入良性循环，养殖生产的科技水平显著提高，一二三产协同发展，渔业产业链更加完整，渔业经济结构趋向合理，产业效益大幅提高，成为江苏现代渔业示范县，助力乡村振兴战略。

#### 三、具体目标

通过规划的编制修订和实施，主要实现以下目标：

1、统筹规划养殖水域功能区域范围，做到有规可循，科学划定三区范围，保护重点水域生态环境。

2、强化养殖水域功能区域管理。进一步稳定水域滩涂养殖使用权和承包经营权，保障养殖渔农民正常生产生活所需要的养殖水域，依法保护养殖水域滩涂资源和渔业生态环境，优化养殖生产布局，保证渔业产业平稳发展。

3、调优产业结构，提升技术水平。逐步降低常规鱼养殖，重点发展

小龙虾、河蟹名特优水产品养殖，大力推广健康生态的养殖模式，强化水产品质量安全监管，保障食用水产品安全；推进池塘标准化改造，逐步建立养殖尾水达标排放制度，保护和改善渔业生态环境；加快良种选育与良种繁育体系建设，提高水产良种自给率。积极开发生态休闲渔业、水库渔业和设施渔业，促进三产融合。

#### 四、重点任务

1、明确养殖水域滩涂规划的具体范围。

2、优化养殖空间布局。科学划定水域滩涂功能区，包括禁止养殖区、限制养殖区和养殖区。明确规划范围内所有（全民、集体）禁止养殖区、限制养殖区和水产养殖区水域滩涂的范围，在保证生态安全前提下，依法保障现有养殖渔（农）民正常生产生活的需要。

3、形成养殖水域滩涂开发总体思路。根据盱眙县水域滩涂承载力评价和水产养殖产业发展规划，形成养殖水域滩涂开发总体思路，加强渔业基础设施建设，构建良种繁育体系，优化产业结构，调整养殖方式，促进产业转型升级，发展资源节约型、环境友好型渔业和休闲观光渔业。

4、绘制养殖水域滩涂规划图。明确标定上述水域的范围和功能。

### 第四节 基本原则

深入贯彻党的二十大和二十届二中、三中、四中全会精神，认真贯彻落实习近平总书记关于“三农”工作的重要论述，践行新发展理念。以实施乡村振兴战略为引领，以满足人民对优质水产品和优美水域生态环境的需求为目标，以推进供给侧结构性改革为主线，以减量增收、提质增效为着力点，结合盱眙县经济发展和生态保护实际情况，在科学评价水域滩涂资源禀赋和环境承载力的基础上，科学划定“三区”，着力构建现代渔业产业体系，走高效、优质、生态、安全、开放的现代渔业之路。

### 一、坚持科学规划、因地制宜的原则

坚持对渔业资源的保护与合理利用，依据盱眙县水域滩涂承载力、水产养殖业发展等因素，形成开发利用和保护的总体思路，合理布局水生生物资源养护、水产养殖生产空间，制定切实可行的具体措施，科学编制养殖水域滩涂规划。

### 二、坚持生态优先、底线约束的原则

妥善处理好生产发展与生态保护的关系，将发展重心由数量增长转到提高质量和效益上来。大力发展“品牌渔业”“生态渔业”，通过品牌、质量带动产业经济效益提升。设定发展底线，将饮用水水源地、自然保护区等重要生态保护或公共安全“红线”“黄线”区域作为禁止或限制养殖区。

### 三、坚持合理布局、转调结合原则

在稳定现有养殖面积基础上，加强养殖结构调整，逐步降低市场相对过剩、效益不稳定的大宗鱼养殖面积，大力发展小龙虾、河蟹特色产业，强化“一二三产”融合发展，形成产业集群；探索发展湖泊、水库大水面生态渔业，推广“人放天养”“科学回捕”的大水面绿色渔业。

### 四、坚持总体协调、横向衔接原则

遵循上位规划和国土空间规划，充分尊重其他行业发展和管理需求，加强与环境保护、水利、交通运输等专项规划衔接，避免本规划空间布局与其他专项规划的交叉和矛盾，促进区域经济协调发展。养殖规划区需与生态保护红线、生态空间管控区域、自然保护地、重要湿地等生态空间区域进行衔接，确保不在上述区域新建养殖设施。

### 五、坚持尊重历史，兼顾现实原则

坚持以人为本，尊重渔民养殖的历史现实，兼顾生态渔业发展要求，积极引导，循序渐进，分步骤、分阶段推进实施。加强政策扶持，着力

解决渔民生产生活中的突出问题，确保渔区生产生活稳定。

## 第五节 规划范围

根据《养殖水域滩涂规划编制工作规范》要求，本规划中的养殖水域滩涂是指盱眙县行政区域管辖范围内，已经进行水产养殖开发利用和目前尚未开发但适于水产养殖开发利用的所有（全民、集体）水域、滩涂、稻田及设施农用地。

## 第二章 养殖水域滩涂利用评价

### 第六节 水域滩涂承载力分析

#### 第一条 水域滩涂资源状况

##### 一、地理位置

盱眙县位于江苏省西部，淮安市西南部（见图 1-1），东与金湖县、安徽省天长市相邻，南、西分别与安徽省来安县和明光市交界，北与洪泽区、泗洪县接壤，总面积 2497.32km<sup>2</sup>，其中陆地面积 1885.49km<sup>2</sup>，水域 611.83km<sup>2</sup>。

##### 二、类型范围和面积

盱眙县淡水水域有湖泊、河流、水库、坑塘和稻田等，2024 年，养殖面积 15115 公顷，其中，池塘养殖面积 7098 公顷、湖泊围养面积 1134 公顷、水库养殖面积 205 公顷、河沟养殖面积 72 公顷，其他水域养殖面积 6606 公顷(其中提水养殖面积 6415 公顷)。另有稻渔综合种养面积 18300 公顷。

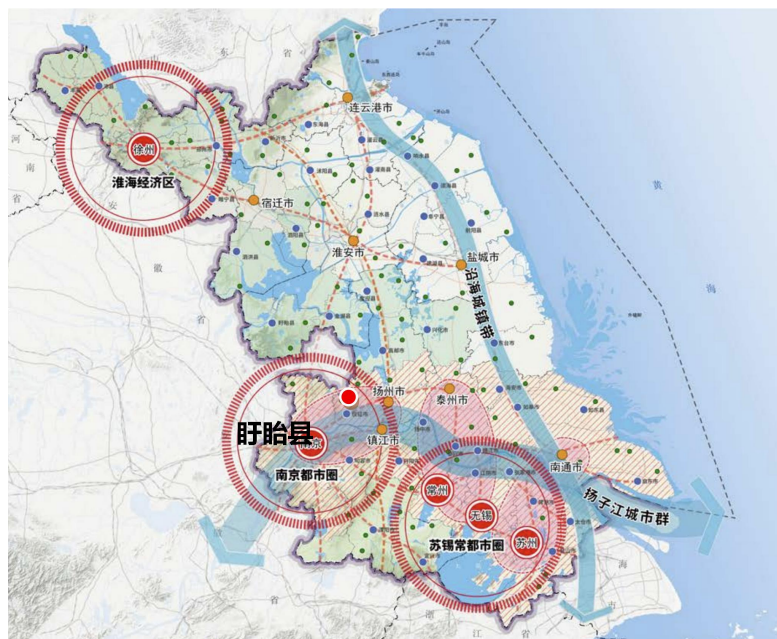


图 1-1 盱眙县地理位置示意图

## 第二条 自然气候条件

### 一、气候

盱眙地处北亚热带与暖温带过渡区域，属季风性湿润气候。四季分明，季际、年际变异性突出，春季气温回升快，秋季降温早，春、秋两季度光照足，昼夜温差大，夏季较炎热（最高气温 $39^{\circ}\text{C}$ ），冬季寒冷（最低气温 $-12^{\circ}\text{C}$ ）。年平均日照总量 $2222.4\text{h}$ ，年总计辐射量 $480\text{kJ}/\text{cm}^2$ ，年平均气温 $14.7^{\circ}\text{C}$ ，无霜期 $215$ 天，年平均降水量 $1005\text{mm}$ 。光温资源年内分布呈“双峰”型，境内气候资源分布略有差异。降雨量在水冲港、天泉湖（化农水库）一带最大，并形成闭合雨量圈，地域差异 $120\text{mm}$ 。

### 二、地形地貌

境内地势西南高，多丘陵低山；东北低，多平原；呈阶梯状倾斜，高差悬殊 $220$ 多米。淮河流经境内，北部濒临洪泽湖。境内有低山、丘岗、平原、河湖圩区等多种地貌。修建于穆店乡境内的龙王山水库是全县最大的水库，位于仇集镇五座窑旁海拔 $231\text{m}$ 的狮子峰为盱眙境内地貌最高点。

### 三、土壤地质

根据全国第二次土壤普查资料，盱眙县土壤分为 $6$ 个土类、 $9$ 个亚类、 $24$ 个土属、 $52$ 个土种。土类有黄棕壤土、石灰岩土、基性岩土、水稻土、潮土、砂姜土，其中以黄棕壤面积最大。土壤肥力较差，结构粘重，一半以上为四、五级标准。盱眙县地质分震旦纪灰岩区、第三纪玄武岩低山和第四纪更生世低岗三种，其特点为断裂构造显著、隆起与凹陷发育。

### 四、水系概况

盱眙县境内水网密布，河道纵横，有 $114$ 座中、小型水库， $2$ 条流域性河道， $5$ 条区域性河道， $18$ 条一般县级河道， $164$ 条乡级河道， $5084$

面塘坝，3783 条村庄沟，此外，还有山港 100 多座、湖泊 8 面。

盱眙县河西片排水主要通过县乡河道汇入团结河，经陡湖入洪泽湖；河东片中北部山洪及涝水经水库调蓄后经维桥河、高桥河入洪泽湖；东部经汪木排河入淮河入江水道；南部部分经凤山大涧、演法涧、仇集大涧入淮河，部分经古城大涧、铜龙河、维桥河流入淮河。

### 第三条 水生生物资源状况

#### 一、浮游生物

境内水域浮游植物共 7 门 49 种，其中绿藻门种数最多，共 18 种；蓝藻次之，12 种，详见表 1；境内水域浮游动物共有 48 种，其中轮虫最多 19 种，原生动物 16 种次之，枝角类 5 种。详见表 2。

表 1 盱眙县境内主要浮游植物名录

种名	拉丁名	种名	拉丁名
绿藻门	Chlorophyta	蓝藻门	Cyanophyta
衣藻	<i>Chlamydomonas</i>	微囊藻	<i>Microcystis</i>
盘星藻	<i>Pediastrum</i>	色球藻	<i>Chroococcus</i>
栅列藻	<i>Scenedesmus</i>	念珠藻	<i>Nostoc</i>
空星藻	<i>Coelastrum</i>	颤藻	<i>Oscillatoria</i>
空球藻	<i>Eudorima</i>	席藻	<i>Phormidium</i>
实球藻	<i>Pandorium</i>	鱼腥藻	<i>Anabaena</i>
转板藻	<i>Mougeotia</i>	螺旋藻	<i>Spirulina</i>
多芒藻	<i>Golenkinia</i>	平裂藻	<i>Merismopesia</i>
四角藻	<i>Tetraedron</i>	束丝藻	<i>Aphanizomenon</i>
十字藻	<i>Crucigenia</i>	蓝纤维藻	<i>Dactylococcopsis</i>
角星鼓藻	<i>Staurastrum</i>	星球藻	<i>Asterocapsa</i>
新月藻	<i>Closterium</i>	尖头藻	<i>Raphidiopsis</i>
鼓藻	<i>Cosmarium</i>	硅藻门	Bacillariophyta
月牙藻	<i>Selenastrum</i>	针杆藻	<i>Synedra</i>
四孢藻	<i>Tetraspora</i>	直链藻	<i>Melodira</i>
葡萄藻	<i>Botryococcus</i>	桥弯藻	<i>Cymbella</i>
弓形藻	<i>Schroederia</i>	小环藻	<i>Cyclotella</i>
丝藻	<i>Ulothrix</i>	舟形藻	<i>Navicula</i>
甲藻门	Pyrrophyta	卵形藻	<i>Cocconeis</i>
角甲藻	<i>Geratium</i>	曲壳藻	<i>Achnanthes</i>
薄甲藻	<i>Glenodinium</i>	异极藻	<i>Gomphonema</i>

裸藻门	Euglenophyta	双菱藻	<i>Surirella</i>
裸藻	<i>Euglena</i>	布纹藻	<i>Gyrosigma</i>
囊裸藻	<i>Trachelomonas</i>	菱形藻	<i>Nitzschia</i>
扁裸藻	<i>Phacus</i>	隐藻门	Cryptophyta
金藻门	Chrysophyta	蓝隐藻	<i>Chroomonas</i>
锥囊藻	<i>Dinabryon</i>	隐藻	<i>Cryptomonas</i>

表 2 盱眙县境内主要浮游动物名录

名录	拉丁名	名录	拉丁名
原生动物	protoza	唇形叶轮虫	<i>Notholon labis</i>
放射太阳虫	<i>Actinophrys sol</i>	长三肢轮虫	<i>Filinia longiseta</i>
斜管虫	<i>Chilodonella sp.</i>	梨形单趾轮虫	<i>Monostyla pyriformis</i>
板壳虫	<i>Coleps sp.</i>	螺形龟甲轮虫	<i>Keratella cochlearis</i>
膜袋虫	<i>Cyclidium sp.</i>	矩形龟甲轮虫	<i>Keratella quadrata</i>
栉毛虫	<i>Didinium sp.</i>	月形腔轮虫	<i>Lecane luna</i>
砂壳虫	<i>Diffugia sp.</i>	前节晶囊轮虫	<i>Asplanchna priodontata</i>
大弹跳虫	<i>Halteria grandinella</i>	尾猪吻轮虫	<i>Dicranophorus caudatus</i>
蓝口虫	<i>Nassul sp.</i>	细长肢轮虫	<i>Monommata longiseta</i>
侠盗虫	<i>Strobilidium sp.</i>	跃进三肢轮虫	<i>Filinia passn</i>
绿急游虫	<i>Strombidium viride.</i>	异尾轮虫	<i>Trichocerca sp.</i>
旋回侠盗虫	<i>Strobilidium gyrans</i>	桡足类	Copepoda
王氏似铃壳虫	<i>Tintinnopsis wangi</i>	长肢秀体溞	<i>Diaphanosoma leuchtenbergianum</i>
湖泥似铃壳虫	<i>Tintinnopsis lacustris</i>	圆形盘肠溞	<i>Chydorus sphaericu</i>
淡水筒壳虫	<i>Tintinnidium fluviatile</i>	隆线溞	<i>Daphnia carinata</i>
筒壳虫	<i>Tintinnidium minor</i>	英勇剑水蚤	<i>Cyclops strenuus</i>
尾毛虫	<i>Urotricha sp.</i>	点滴尖额溞	<i>Alona guttata</i>
轮虫	Rotatoria	多刺裸腹溞	<i>Moina macrocopa</i>
曲腿龟甲轮虫	<i>Keratella valaa</i>	筒弧象鼻溞	<i>Bosmina coregoni</i>
萼花臂尾轮虫	<i>Brachionus calyciflorus</i>	汤匙华哲水蚤	<i>Sinocalanus mystrophorus</i>
剪形臂尾轮虫	<i>Brachionus forficula</i>	枝角类	Cladocera
针簇多肢轮虫	<i>Polyarthra trigla</i>	象鼻蚤	<i>Bosmina sp.</i>
梳状疣毛轮虫	<i>Synchaeta pectindta</i>	长额象鼻蚤	<i>Bosmina coregoni</i>
角突臂尾轮虫	<i>Brachionus angularis</i>	短尾秀体蚤	<i>Diaphanosoma Brachyurum</i>
壶状臂尾轮虫	<i>Brachionus urceus</i>	晶莹仙达蚤	<i>Sida crystallina</i>
裂足臂尾轮虫	<i>Brachionus diversicornis</i>	透明薄皮蚤	<i>Leptodora kindti</i>

二、底栖生物

盱眙境内水域主要的底栖动物有 35 种，其中腹足纲有 11 种，昆虫纲 14 种，寡毛纲 6 种，甲壳纲 3 种，蛭纲 1 种，详见表 3。

表 3 盱眙县境内主要底栖生物名录

种名	拉丁名	种名	拉丁名
<b>腹足纲</b>	<i>Gastropoda</i>	弯铁摇蚊属	<i>Cryptotendipes sp.</i>
尖萝卜螺	<i>Radix acuminata</i>	环足摇蚊属	<i>Cricotopus sp.</i>
卵萝卜螺	<i>Radix ovata</i>	蚊属	<i>Culex</i>
大脐圆扁螺	<i>Hippeutis umbilicalis</i>	大粗腹摇蚊属	<i>Macropelopia sp.</i>
铜锈环棱螺	<i>Bellamyia aeruginosa</i>	长足摇蚊属	<i>Tanypus sp.</i>
膀胱螺属	<i>Physa</i>	四节蜉属	<i>Baetis sp.</i>
角形环棱螺	<i>Bellamyia angularis</i>	虱属	<i>Pediculus</i>
中国圆田螺	<i>Cipangopaludina chinensis</i>	<b>寡毛纲</b>	<i>Oligochaeta</i>
纹沼螺	<i>Parafossarulus striatulus</i>	巨毛水丝蚓	<i>Limnodrilus hoffmeisteri</i>
方格短沟蜷	<i>Semisulcospira cancellata</i>	苏氏尾腮蚓	<i>Branchiura sowerbyi</i>
纹沼螺	<i>Parafossarulus striatulus</i>	管水蚓属	<i>Aulodrilus sp.</i>
梨形环棱螺	<i>Bellamyia purificata</i>	克拉泊水丝蚓	<i>Limnodrilus claparedianus</i>
<b>昆虫纲</b>	<i>Insecta</i>	颤蚓属	<i>Tubifex sp.</i>
前突摇蚊属	<i>Procladius sp.</i>	霍甫水丝蚓	<i>Limnodrilus hoffmeisteri</i>
摇蚊属	<i>Chironomus sp.</i>	<b>甲壳纲</b>	<i>Crustacea</i>
多足摇蚊属	<i>Plypedilum</i>	米虾属	<i>Caridina</i>
头鳃虫属	<i>Branchiodrilus Michaelson sp.</i>	沼虾属	<i>Macrobrachium</i>
幽蚊科	<i>Chaoboridae</i>	栉水虱属	<i>Asellus sp.</i>
螳科	<i>Coenagrionidae</i>	<b>蛭纲</b>	<i>Hirudinea</i>
红裸须摇蚊	<i>Prosilocems akamusi</i>	舌蛭科	<i>Glossiphoniinae</i>

### 三、水生植物

挺水植物：野生的有禾本科的芦苇、稗；灯心草科的拟灯心草；雨久花科的鸭舌草等；人工种植的有禾本科的菰（茭白、茭笋）；睡莲科的莲（荷）等。

漂浮植物：有萍科的田字萍；槐叶萍科的槐叶萍（马萍）；满江红科的满江红（红萍）；浮萍科的三叉浮萍、稀脉浮萍（青萍）、紫背浮萍、芜萍（瓢莎）；天南星科的水浮莲；雨久花科的凤眼莲（水葫芦），眼子菜科的菹草（虾藻）、小眼子菜（丝藻）、马来眼子菜；荇菜科的轮叶黑藻；金鱼藻科的金鱼藻等，详见表 4。

表 4 盱眙县境内主要水生植物名录

种名	拉丁名
挺水植物	
芦苇	<i>Phragmites australis</i>
蒲草	<i>Typhaangustifolia</i>
灯心草	<i>Juncus effusus</i> L
茭白	<i>Zizania latifolia</i> (Griseb.) Stapf
荸荠	<i>Eleocharis dulcis</i>
水芹	<i>Oenanthe javanica</i> (Blume) DC
茨菰	<i>Sagittaria sagittifolia</i>
水葱	<i>Scirpus validus</i> Vahl
芦竹	<i>Arundo donax</i>
荷花	<i>Nelumbo nucifera</i> Gaertn.
鱼腥草	<i>Heartleaf Houttuynia</i> Herb
香蒲	<i>Typha orientalis</i> Presl
喜旱莲子草	<i>Althernanthera pHiloxeroides</i>
菖蒲	<i>Acorus calamus</i> L.
千屈菜	<i>Lythrum salicaria</i> L.
半夏	<i>Pinellia ternata</i>
沉水植物	
菹草	<i>Potamogeton crispus</i>
罗氏轮叶黑藻	<i>Hydrilla verticillata</i>
光叶眼子菜	<i>Potamogeton lucens</i> L.
马来眼子菜	<i>P. malaiannus</i>
金鱼藻	<i>CeratopHyllum demersum</i>
苦草	<i>Vallisneria asiatica</i>
狐尾藻	<i>Myriophyllum verticillatum</i> L.
漂浮植物	
满江红	<i>Azolla imbricata</i>
浮萍	<i>Lemna minor</i> L

紫萍	<i>Spirodela polyrhiza</i> (L. )Schleid. <i>Lemna polyrhiza</i> L.
风眼莲	<i>Eichhornia crassipes</i>
野菱	<i>Trapa incisa</i> var. <i>sieb.</i>
水鳖	<i>Hydrocharis dubia</i>
浮叶植物	
睡莲	<i>Nymphaea tetragona</i> Georgi (1775)
蘋	<i>Marsilea</i> L.
苻菜	<i>Nymphoides peltatum</i> (Gmel.)O.Kuntze
慈菇	<i>Sagittaria trifolia</i> var. <i>sinensis.</i>
茶菱	<i>Trapella sinensis</i> Oliv.
金银莲花	<i>Nymphoides indica</i> (L.) O. Kuntze

#### 四、鱼类

据调查，盱眙县淡水鱼类约有 40 种，以鲤科鱼类为主。常见的主要种类有青鱼、草鱼、鲢、鳙、鲤、鲫、鳊、鲴、鮠、黄颡鱼、长吻鮠、泥鳅、黄鳝、胡子鲶、麦穗鱼等。从水域分布情况看，青鱼、草鱼、鲢、鳙、鲤、鲫、鳊、鲴、革胡子鲶等主要分布于池塘、水库；黄颡鱼、鲴、鮠、泥鳅、鳝等主要分布于河沟、水库、湖泊。

养殖鱼类种类主要有：青鱼、草鱼、鲢、鳙、鲤、鲫、鳊、黄颡鱼、斑点叉尾鲴、泥鳅、黄鳝等。

#### 五、其它经济水生动物种类

盱眙县境内乌龟、鳖等爬行动物，小龙虾、河蟹、青虾等甲壳动物较为丰富。

#### 第四条 水域环境状况

盱眙县主要河流为淮河部分水域和维桥河水域，淮河干流盱眙段功能区划为Ⅲ类水体，设例行监测断面为肖嘴、打石山、维河大桥（国控）和红光化工厂，其中肖嘴为安徽入境断面，红光化工厂为盱眙出境断面；维桥河水域功能区划为Ⅳ类水体，设例行监测断面维河桥入湖口断面。

#### 一、主要河流水质状况

淮河干流盱眙段功能区划为Ⅲ类水体，例行监测断面包括肖嘴（安

徽入境）、打石山、维河大桥（国控）和红光化工厂（出境断面）。2025年监测数据显示，该段水质总体保持良好，主要污染物指标如高锰酸盐指数、五日生化需氧量（ $BOD_5$ ）和氨氮均符合或优于III类标准。

维桥河功能区划原为IV类水体，但2025年水质管理目标已提升至III类标准。根据淮安市盱眙生态环境局发布的维桥河、高桥河水环境质量保障服务项目要求，维桥河口及高桥河入维桥河口断面需达到《地表水环境质量标准》（GB3838-2002）III类标准（其中总磷 $\leq 0.15$  mg/L）。目前污染特征仍以生活有机污染为主，主要污染物为高锰酸盐指数和氨氮。

## 二、饮用水源水质状况

盱眙县集中式饮用水水源地主要为淮河。

根据2025年1月监测数据，3个断面水质达标率为100%，均符合《地表水环境质量标准》（GB3838-2002）III类标准。

盱眙粤海水务有限公司的管网水水质监测结果显示，2025年4月及9月上半月，东景花苑、黄花塘镇高庄组、天鹅湖售楼中心等采样点的水质指标（包括色度、臭和味、浑浊度、游离氯、菌落总数和总大肠菌群）均符合《生活饮用水卫生标准》（GB5749-2022），合格率为100%。

2025年第2季度，盱眙县卫生健康委对34个监测点（包括出厂水、末梢水和二次供水）的检测显示，所有水样合格率均为100%。

## 三、主要出入境水体水质状况

淮河干流盱眙段的入境断面（肖嘴）和出境断面（红光化工厂）水质持续稳定。2025年监测数据显示，出入境断面水质均满足《地表水环境质量标准》III类标准。

根据淮安市生态环境局的周报及月报，二河武墩水源地等关键断面的pH、溶解氧、高锰酸盐指数、氨氮和总磷等指标均达标（如溶解氧 $\geq 5.0$  mg/L，氨氮 $\leq 1.0$  mg/L）。

## 第五条 水域滩涂承载力评价

关于水域滩涂养殖容量测算目前还没有形成成熟、标准的方法，但大多以水体质量平衡基本方程为基础导出的营养盐模型来估算，此处借鉴《全国水环境容量核定技术指南》计算思路并结合水产养殖特点，粗略估算盱眙县滩涂水域养殖容量。

### 一、计算思路

通常认为磷是限制天然水域生产量最重要的因素，故参考 Beveridge 研究的结果和 Dillion-Rigler 负荷模型，其公式为：

$$Q = \frac{P_{\max}}{P_{\text{food}}} \quad (1)$$

式中：Q 表示养殖容量（吨）； $P_{\max}$  表示可接受的最大磷负荷（吨）； $P_{\text{food}}$  表示每单位水产养殖产出释放到水体中的磷负荷（g/kg）。

#### （一）可接受的最大磷负荷 $P_{\max}$

盱眙县水域滩涂可视为类同于交换频率偏低的湖泊、水库、沟渠等半封闭水域，可采用下式计算：

$$P_{\max} = (P_{\text{mac}} - P_0) \times H \times A \times r \times \left( \frac{1}{1-R} \right) \quad (2)$$

式中：

参数	单位	意义	数据来源
$P_{\max}$	吨	可接受的最大磷负荷	
$P_{\text{mac}}$	mg/L	水体允许的最高浓度	按地表水 III 类标准
$P_0$	mg/L	水体中的本底浓度	公报或监测数据
H	米	平均水深	水利水文资料
A	平方米	辖区内水域面积	水利水文资料
r	无量纲	年换水率	水利水文资料
R	无量纲	磷滞留系数	文献资料

（二）单位释放磷负荷  $P_{\text{food}}$

指每生产 1kg 某水产品，释放到水体中磷的质量，可通过查阅文献获得。

二、盱眙县水域滩涂容量估算

（一）盱眙县最大磷负荷  $P_{\text{max}}$

按地表水 III 类标准，磷允许的最高浓度为 0.2mg/L，故  $P_{\text{mac}}$  取值 0.2mg/L；根据 2024 年盱眙县国考、省考断面水质监测结果测算，盱眙县水域磷本底平均浓度约为 0.1mg/L，故  $P_0$  取值为 0.1mg/L；盱眙县水域面积 611.83 平方公里，根据相关水文资料盱眙县常年水深平均 2.0 米，水体换水率约 1 次/年；文献资料显示，湖泊、水库等水域的磷滞留系数为 0.5 左右，此处取 0.5。则：

$$\begin{aligned} P_{\text{max}} &= (P_{\text{mac}} - P_0) \times H \times A \times r \times \left( \frac{1}{1-R} \right) \\ &= (0.2 - 0.1) \text{ mg/L} \times 2.0 \times 611.83 \times 10000000 \times 1 \times \left( \frac{1}{1-0.5} \right) \\ &= 244.73 \text{ 吨} \end{aligned}$$

考虑到盱眙县农业发展现状，渔业产值占农林牧渔总产值 26.8% 左右，因此水产养殖对水环境污染负荷贡献率暂按 26.8% 计算，则水产养殖可排放的最大磷为  $244.73 \times 26.8\% = 65.59$  吨。

（二）盱眙县单位释放磷负荷  $P_{\text{food}}$

$P_{\text{food}}$  表示不同养殖品种单位产量释放到水体中的磷含量。根据江苏省农村统计年鉴数盱眙县 2024 年水产品总产量为 11.04 万吨，其中养殖产量 10.89 万吨，捕捞产量 0.155 万吨，主要养殖品种为大宗淡水鱼（2.1433 万吨，占 19.68%，其中鲢鳙鱼 1.2598 万吨、草鱼 0.6728 万吨、青鱼 0.1818 万吨，其他 0.0289 万吨）、虾蟹贝等名特优水产品（8.655 万吨，占 80.32%，其中虾类 7.912 万吨、河蟹 0.743 万吨、贝类 0.0869 万吨）等。根据《全国污染源普查—水产养殖业污染源产排污系数手册》

测算得出：盱眙县池塘养殖每生产 1kg 大宗淡水鱼和虾蟹等名特种水产品分别需向环境中排放 0.02g 和 0.576g 磷。按上述 2 大类水产品产量占比估算，每生产 1kg 水产品需向环境中排放  $0.1968 \times 0.02 + 0.8032 \times 0.576 = 0.4666\text{g}$  磷。

表示盱眙县每生产 1kg 水产品需向环境中排放 0.4666g 磷，即每生产 1 吨水产品需向环境中排放 466.6g 磷。

### （三）盱眙县养殖容量 Q

将上述结果带入式（1）计算获得盱眙县养殖容量。

$$Q = \frac{P_{\max}}{P_{\text{food}}} = 65.59 \text{ 吨} \div 466.6\text{g} = 14.06 \text{ 万吨}$$

综上所述，盱眙县水产养殖容量约为 14.06 万吨，而 2024 年盱眙县水产品养殖总产量为 10.89 万吨（总产量 11.04 万吨，其中捕捞 0.15 万吨不计入）低于最大环境承载力，尚有一定的发展空间。另外，可通过生态养殖技术提升和养殖尾水处理，减少单位水产品生产的氮磷等排放，达到提高养殖容量目的。一是通过推广健康养殖技术和多营养层级养殖，提高营养物质转化率，减少单位产量排放；二是加快养殖尾水处理设施建设，推进水产养殖池塘标准化改造，推行养殖尾水达标排放，减少养殖生产的氮、磷排放。三是开展大水面增养殖，实行人放天养，将水中营养物质转化为优质水产品，通过捕捞水产品将营养物质从水体转移出来，达到“以渔养水，以渔净水”生态效果。

对于水资源相对不足黄花塘区域，严格控制养殖面积，原则上不新增养殖面积，推广低密度生态养殖技术，减少单位产量用水量，强化养殖尾水设施建设，逐步实现尾水达标排放或循环利用。

对于中小水库周边区域，通过改善进排水设施，提升水资源利用率，强化资源节约型生态养殖模式推广，加快养殖尾水处理设施建设，逐步

实现尾水达标排放或循环利用，大幅度降低养殖用水。

## 第七节 水产养殖产业发展分析

### 第一条 水产养殖发展现状

#### （一）渔业经济基本情况

近年来，盱眙县渔业产业得到了快速发展，小龙虾、河蟹为渔业主导品种，小龙虾产量名列全省第一，常规鱼及青虾、黄颡鱼等特种养殖也占有一定比例，此外，在政策引主导和市场驱动下，稻虾综合种养发展态势迅猛。2024年，养殖面积15115公顷，其中，池塘养殖面积7098公顷、湖泊围养面积1134公顷、水库养殖面积205公顷、河沟养殖面积72公顷，其他水域养殖面积6606公顷(其中提水养殖面积6415公顷)，稻虾综合种养面积18300公顷；水产品总产量达11.04万吨，渔业总产值突破21.35亿元，占全县农业总产值比重达23.46%。

#### 1、小龙虾品牌价值日益彰显

2024年全县小龙虾产量7.9万吨，位列全国前列；投资12亿元，建成的全球龙虾交易中心，打造集交易、流通、集散、仓储等功能于一体的综合性交易平台。2025年盱眙龙虾品牌影响力不断提升，连续10年位列中国水产品区域公共品牌榜之首，彰显出“盱眙龙虾”在品牌影响、产业提升和市场拓展等方面的巨大潜力。“盱眙龙虾”获批全国第一例动物类原产地证明商标、入选“中国百强农产品区域公用品牌”；此外，盱眙县获批“中国特色农产品优势区”、“中国龙虾之都”和“中国生态龙虾第一县”等荣誉称号。

#### 2、设施建设与科技支撑同步加强

建成国家级稻虾综合种养示范区1个，累计完成池塘标准化改造1.7万亩，促进养殖尾水达标排放。与江苏省淡水水产研究所合作选育出全国首个小龙虾新品种——“盱眙1号”。创建省级小龙虾水产良种场1

个。推广“双早优”“繁养分离”、“无沟化稻虾综合种养”“虾蟹混养”等高效生态养殖模式，养殖效益显著提升。

### 3、小龙虾加工补短板初见成效

全县龙虾年加工能力突破4万吨，规模以上加工企业10余家。投资12.5亿元建设盱眙龙虾超级工厂，一期6.5万平方米已投入使用，预计年加工能力超5万吨。加工能力的提升业为一产和三产发展提供强有力的支撑。

### 4、标准制定实施规范产业发展

截至2025年，江苏省盱眙龙虾协会牵头制定并发布实施的团体标准共21项，其中2024年新颁布6项，初步实现“虾稻共生”、预制菜、专用调料等关键环节“有标可依”。盱眙县凭此体系获批“国家稻虾共生标准化示范区”“首批江苏省现代农业(盱眙龙虾)全产业链标准化基地”，带动养殖、加工、餐饮环节合格率提升至99.5%以上。通过系统制定、严格实施，为龙虾产业从养殖到餐桌全环节立规矩、定标尺，有效规范生产经营、稳定品质、强化品牌、提升效益。

## 第二条 渔业经济发展方向

### 一、经济总量

2024年，盱眙经济社会发展呈现出稳中有进、进中提质的良好态势，全年地区生产总值完成585.53亿元，人均地区生产总值约8.5万元，继续高于全国平均水平。产业结构持续优化，三次产业增加值占GDP比重进一步调整为约14.9:32.5:52.6，与上年比较，第三产业比重下降3.9个百分点，对全县GDP的贡献率在三次产业中最高。粮食产量稳定，林业、畜牧业、渔业协调发展，全县水产养殖面积保持在约3万公顷（含稻虾综合种养），水产品总产量超过11万吨。

## 二、渔业总体发展方向

将渔业发展深度融入乡村振兴战略中，强化渔业资源综合开发利用，优化渔业产业结构，提升渔业经济发展质量。大力发展稻虾综合种养，借助“盱眙龙虾”声名远扬的品牌优势，形成集标准化养殖、加工物流、餐饮节庆、休闲、旅游等为一体的完整产业链。加大绿色养殖技术研发与推广力度，继续发挥品牌和三产优势，通过产业集群建设，补齐产业加工流通短板，进一步提升全产业链发展水平，为乡村振兴提供重要的产业支撑。充分利用盱眙县水库资源丰富，有序推进水库生态渔业、有机渔业、休闲渔业发展，将“盱眙水库鱼”打造成盱眙渔业第二张名片。强化冷链流通建设和新媒体销售，加快发展休闲观光渔业，促进一二三产深度融合。鼓励发展稻虾综合种养，大力推广无沟化稻虾综合种养，稻虾综合种养区域主要布局在沿（淮）河、沿（洪泽）湖、沿（水）库等地低洼地区，重点布局在淮河镇、马坝镇、管仲镇、鲍集镇、官滩镇等镇街，到2030年，全县水产养殖面积控制在1.47万公顷，稻虾综合种养面积控制在2.9万公顷以下，渔业一产突破50亿元。

### 第三条 水产养殖前景预测

今后一段时期，国家在乡村振兴、粮食安全和绿色发展等方面的政策持续加码，为渔业经济提供了良好发展环境。渔业仍是促进农民增收、推动农村产业融合的重要抓手。结合盱眙县的实际情况，发展前景主要体现在以下几个方面：

资源优势突出。盱眙地处淮河下游，境内河网密布，水库、湖泊、池塘等水域资源分布广泛，水面总量在全市名列前茅。近年来，稻虾综合种养不断推广，水稻种植与龙虾养殖实现良性结合，不仅提升了土地利用效益，也为水产养殖规模化、生态化发展奠定了坚实基础。

区位优势明显。盱眙紧靠南京、淮安、合肥、扬州等大中城市，位

于南京都市圈、长三角一体化发展辐射带，交通便利，物流体系健全。水产品尤其是龙虾可在短时间内直达核心消费市场，冷链运输体系逐步完善，市场辐射半径广，保障了养殖产业的高效运转和快速对接。

发展基础坚实。经过多年的发展，盱眙县水产养殖特别是小龙虾养殖积蓄了较为深厚的人才和物质基础，得天独厚的水质条件、良好的基础设施、完善的技术服务体系、高水平的技工队伍为盱眙县水产养殖成功提供坚实的基础，水产养殖也为乡村振兴和农民增收作出重要贡献。

品牌优势突出。“盱眙龙虾”已成为全国知名的区域公用品牌，连续多年稳居中国淡水水产品品牌价值前列。依托龙虾节等特色活动，盱眙的品牌影响力和市场号召力持续增强。龙虾餐饮消费热度不减，叠加电商与新零售渠道的快速发展，使得“盱眙龙虾”销售渠道更加多元，价格优势长期保持稳定。

政策优势明显。县委县政府高度重视渔业产业发展，出台了一系列扶持政策，把龙虾产业作为“一县一业”的核心产业来培育，持续推动水库生态渔业建设和休闲渔业发展。依托国家现代农业产业园、小龙虾产业集群等平台，盱眙正加快推动全产业链延伸，提升产业附加值和综合竞争力。

## 第八节 养殖水域滩涂开发总体思路

### 一、指导思想

深入贯彻党的二十大和二十届一中、二中、三中全会、四中全会精神，全面落实习近平新时代中国特色社会主义思想，牢固树立并践行“创新、协调、绿色、开放、共享”的新发展理念，围绕高质量发展目标，统筹推进生态文明建设与水产养殖业现代化。坚持以人民为中心的发展思想，强化资源环境刚性约束，立足本地实际，统筹水域生态保护与渔业经济发展，科学规划养殖水域滩涂利用。以制度建设为重点，健全以养殖许

可为核心的管理体系，强化资源空间管控和生态环境保护，优化养殖结构布局，推动水产养殖业向绿色化、规范化、智能化方向转型升级。通过提升管理效能和资源利用水平，切实保障养殖者合法权益，促进水产养殖业可持续发展，助力农业高质量发展和农民持续增收，为建设农业强国和美丽中国作出积极贡献。

## 二、总体思路

以市场需求为导向、资源禀赋为基础，依托水域滩涂承载力动态评价结果，结合本地渔业产业基底与生态资源特点，遵循“明确布局、突出重点、优化结构、因地制宜、协调发展”要求，科学规划养殖水域开发路径。构建“一核引领（龙虾产业）、多极支撑（水库渔业、休闲渔业）”的区域布局，推动核心基地与示范带协同发展，最终形成自然环境和谐、主导产业突出、三产深度融合的现代水产养殖业新格局。

### （一）核心原则：坚持生态优先，筑牢绿色发展底线

分区精准化管控。对于禁止养殖区范围内的水产养殖水面应限时退出，严禁在基本农田尤其是粮食功能区内新开挖池塘开展养殖。对限制养殖区范围内的养殖水面应科学评价其养殖容量，严格控制生产方式，要求完善污染防治措施，养殖尾水排放不得超过国家和地方规定的排放标准。对于养殖区内集中连片的池塘养殖水面，建立配套养殖尾水处理设施，达到养殖尾水达标排放。对于生态养护区的养殖水面（江湖、河流），以保护水生生物资源多样性为首要目标，在确保水生生态系统健康稳定的前提下，开展增殖放流和科学捕捞，达到“以渔净水，以渔养水”的目的。

生态治理模式创新。全域推广高效尾水处理技术，通过本土植物净化与智能调控，实现养殖尾水“零直排、全循环”；在大中型水库全面推行“以水养鱼、以鱼净水”模式，达成生态保护与产业增收的双赢。

资源养护长效化。持续开展苗种增殖放流，建设国家级水产种质资源保护区；大力推广稻虾综合种养，减少资源消耗与污染物排放，夯实渔业可持续发展基础。

## （二）产业升级：科技赋能发展，构建现代化产业体系

### 1、聚焦重点：龙虾产业“品种+标准+品牌”三位一体升级

以“盱眙1号”小龙虾良种推广为契机，加快良种繁育体系建设，提升苗种自给率与成虾品质；加强标准制定与实施，迭代升级养殖模式，扩大规模化、高效化种养覆盖面；强化加工龙头企业培育，延伸产业链条，开发多元化产品，提升产业附加值。加强品牌推介与管理，进一步拓展“盱眙龙虾”品牌知名度和美誉度，以品牌带动产业发展，提升产业效益水平。

### 2、多元发展：培育新增长极，丰富产业态

依托优质水库水域资源，打造“盱眙有机鱼”特色品牌，构建标准化质量管控与外销体系；以特色节庆IP为核心，联动生态旅游资源，开发“渔业研学+体验+康养”等融合产品，推动渔业与文旅消费深度绑定，拓展产业价值空间。

### 3、科技赋能：夯实智慧支撑，提升产业现代化水平

全面提升渔业智能化、机械化水平，逐步实现养殖生产主要环节机械化、养殖管理智能化，达到降低劳动力成本，提高养殖管理水平目的；深化与科研机构产学研合作，开展良种选育与关键技术研发，强化从业人员技能培训，加快新技术、新品种、新模式推广应用，以科技进步提升产业发展水平。

## 第三章 养殖水域滩涂功能区划

根据农业部农渔发〔2016〕39号《养殖水域滩涂规划编制工作规范》和《养殖水域滩涂规划编制大纲》的要求，按照尊重历史，照顾现实等原则，结合盱眙县水域滩涂的特点，将全县水域功能区分为禁止养殖区、限制养殖区和养殖区三种类型。

### 第九节 功能区划概述

根据《农业部关于印发〈养殖水域滩涂规划编制工作规范〉和〈养殖水域滩涂规划编制大纲〉的通知》（农渔发〔2016〕39号）和《江苏省农业农村厅关于组织开展养殖水域滩涂规划修编的通知》的要求，水域滩涂功能区划分为禁止养殖区、限制养殖区和养殖区三大类。

#### 一、禁止养殖区

禁止养殖区是指按照法律、法规、规章等规定，在指定范围内禁止存在任何渔业养殖（场）的水域范围。禁养区内不得新建和改扩建各类渔业规模养殖场，现有规模化渔业养殖场在一定期限内实现关、停、转、迁。

（一）饮用水水源地一级保护区、二级保护区、自然保护区核心区和缓冲区、国家级水产种质资源保护区核心区和未批准利用的无居民海岛等重点生态功能区。

（二）港口、航道、行洪区、河道堤防安全保护区等公共设施安全区域。

（三）禁有毒有害物质超过规定标准的水体。

（四）法律法规规定的其他禁止从事水产养殖的区域。

#### 二、限制养殖区

限制养殖区是指按照法律、法规、规章等规定，在一定区域内限定

渔业养殖数量。限养区内不得新建和改扩建各类渔业规模化养殖场，限养区内的现有各类渔业养殖场不得扩大养殖规模。在限制养殖区域内进行渔业养殖活动，应当符合地方人民政府规定的品种、规模、总量、环境保护等要求。

（一）限制在自然保护区实验区和外围保护地带、国家级水产种质资源保护区实验区、风景名胜区等生态功能区开展水产养殖，在以上区域内进行水产养殖的应采取尾水处理措施，养殖尾水排放不得超过国家和地方规定的尾水排放标准。

（二）限制在重点湖泊水库等公共自然水域开展网箱围栏养殖。重点湖泊水库饲养滤食性鱼类的网箱围栏总面积不超过水域面积的 1%，饲养吃食性鱼类的网箱围栏总面积不超过水域面积的 0.25%。应根据养殖水域滩涂生态保护实际需要确定重点湖泊水库，确定不高于农业农村部标准规定的本地区可养比例。

（三）严格限制城镇开发边界内水域滩涂养殖。

（四）因历史原因等涉及的永久基本农田、耕地养殖及部分生态红线区域。

（五）《洪泽湖（省管渔业水域）养殖水域滩涂规划（2020-2030 年）》规划中涉及盱眙县的禁止养殖区部分。

（六）法律法规规定的其他限制养殖区。

### 三、养殖区

养殖区，包括池塘养殖区、湖泊养殖区及其他养殖区（低洼沼泽地、荒滩地养殖等）。池塘养殖包括淡水池塘养殖和工厂化设施养殖等，湖泊水库养殖包括网箱养殖、围栏养殖和大水面生态养殖等（表 3-1）。

表 3-1 水域滩涂功能区划表

序号	分区名称	分区代码	分区类型
1	禁养区	1-1	饮用水源一级保护区和二级保护区、自然保护区核心区和缓冲区、国家级水产种质资源保护区核心区等重点生态功能区
		1-2	港口、航道、行洪区、河道堤防安全保护区等公共设施安全区域
		1-3	有毒有害物质超过标准的水体
		1-4	法律法规规定的其他禁止养殖区
2	限养区	2-1	自然保护区试验区和外围保护地带、国家级水产种质资源保护区试验区、风景名胜区等生态功能区
		2-2	重点湖泊水库等公共自然水域
		2-3	除禁养区外的因历史原因等涉及的永久基本农田、耕地范围内养殖区域
		2-4	城镇开发边界内的养殖水域
		2-5	法律法规规定的其他限制养殖区
3	养殖区	3-1	池塘养殖区
		3-2	湖泊养殖区
		3-3	其他养殖区

## 第十节 禁止养殖区

### 一、分区划定方案

根据农业农村部、江苏省农业农村厅的有关要求，结合盱眙县国土空间规划，划定禁止养殖区水域面积共计 22859.52 公顷（表 3-2）。

表 3-2 盱眙县养殖水域滩涂禁止养殖区情况表

分区代码	分区类型	面积（公顷）
1-1	饮用水源一级保护区和二级保护区、自然保护区核心区、国家级水产种质资源保护区核心区等重点生态功能区	17768.87
1-2	港口、航道、行洪区、河道堤防安全保护区等公共设施安全区域	5090.65
合计		<b>22859.52</b>

禁止养殖区主要包括：

（一）饮用水源一级保护区和二级保护区、自然保护区核心区、国

家级水产种质资源保护区核心区等重点生态功能区：

盱眙县入江水道朱楼水源地、盱眙县化农水库水源地、江苏泗洪洪泽湖湿地国家级自然保护区（核心区）、江苏淮安洪泽湖东部湿地省级自然保护区（核心区）、盱眙县洪泽湖桥口引河水源地、盱眙县淮河河桥水源地保护区、金湖县入江水道中东水源地饮用水水源保护区（盱眙部分）、洪泽湖国家级虾类种质资源保护区（核心区）、洪泽湖青虾河蚬国家级水产种质资源保护区（核心区）等水域。

（二）港口、航道、行洪区、河道堤防安全保护区等公共设施安全区域包括：

1、淮河及盱眙干线河道

干线河道包括团结河、高桥河等 18 条县级河道，见附表 3。

2、盱眙县域内航道、行洪区、河道堤防安全保护区等公共设施安全区域。

包括：入江水道（盱眙县）清水通道维护区、入江水道（洪泽区）清水通道维护区、入江水道（金湖县）清水通道维护区（盱眙部分）、淮河洪水调蓄区。

3、其他法律法规规定的禁止从事水产养殖的水域。

二、管理措施

由相关镇、街道负责禁养区内现有的养殖场及养殖专业户限期实现关、停、转、迁，依法依规妥善处理渔民生产生活。

（一）撤除禁养区养殖网箱、围网，禁止人工养殖行为，开展生态修复，增殖水生生物资源，恢复水域生态系统。

（二）禁止养殖区内的水产养殖，由政府及相关部门负责限期搬迁或关停。

（三）加强农业面源污染治理，严禁工业废水、生活污水、畜禽粪

便直接排放入水库、河流、湖泊等，对禁养区水质进行定期监测，建立生态预警机制。

（四）定期开展水库资源调查，根据水库水体承载力，进行合理的鱼种搭配放养，人放天养，适度捕捞，确保生态环境安全。

## 第十一节 限制养殖区

### 一、分区划定方案

根据相关要求，结合盱眙县实际情况，盱眙县限制养殖区规划面积为 23835.77 公顷（见表 3-3），养殖品种主要为滤食性鱼类和虾蟹等盱眙特色优势品种。

表 3-3 盱眙县养殖水域滩涂限制养殖区情况表

分区代码	分区类型	面积（公顷）
2-1	自然保护区一般控制区、国家级水产种质资源保护区试验区、风景名胜区等生态功能区	5653.43
2-2	重点湖泊水库等公共自然水域	11162.42
2-3	除禁养区外的因历史原因等涉及的永久基本农田、耕地范围内养殖区域	6636.05
2-4	城镇开发边界内的养殖水域	383.87
合计		<b>23835.77</b>

（一）自然保护区一般控制区、国家级水产种质资源保护区实验区、风景名胜区等生态功能区包括：

龙王山水源涵养区、盱眙仇集生态公益林、第一山风景名胜区、第一山国家级森林公园、盱眙铁山寺国家级森林公园、江苏泗洪洪泽湖湿地国家级自然保护区（一般控制区）、江苏淮安洪泽湖东部湿地省级自然保护区（一般控制区）、洪泽湖国家级虾类种质资源保护区（实验区）、洪泽湖青虾河蚬国家级水产种质资源保护区（实验区）及部分已开展养殖的湿地滩涂等的可养殖水域部分。

（二）重点湖泊水库等公共自然水域包括：

洪泽湖重要湿地、七里湖重要湿地、江苏淮安七里湖省级湿地公园、

江苏淮安盱眙陡湖省级湿地公园等的可养殖水域部分。

（三）盱眙县县级河道。全县共有县级河道 164 条，总长 652.14km。具体见附表 4 盱眙县级河道一览表。

（四）除禁养区外因历史原因等涉及永久基本农田、耕地的水产养殖区域。

（五）城镇开发边界内的养殖水域。

（六）《洪泽湖（省管渔业水域）养殖水域滩涂规划（2020-2030 年）》规划中涉及盱眙县的限制养殖区部分。

（七）法律法规规定的其他限制从事水产养殖的区域。

## 二、管理措施

（一）开展渔业资源调查和鱼产力评估工作，依据资源调查和容纳量评估确定可养量，严禁超负荷养殖。湖泊、水库等大水面提倡投放以鲢、鳙等滤食性鱼类为主的天然生态养殖。根据生物食性、食物链关系，构建多营养层级增殖渔业利用模式，维持良好的水环境生态。对区域内的养殖尾水进行严格监控，不得超标排放。

（二）加强限养区周边工业废水和生活污水治理，加强农业面源污染防治，科学规划管理畜禽饲养，防控渔业自身污染。

（三）控制投饵，安全用药，禁止施肥。网箱养殖需做好容量控制，投饵应使用安全高效饲料，鱼药使用应符合相关规定，禁止施用各种无机肥和有机肥。

（四）限养区已存在的水产养殖，对于其中（湖泊、河流、河沟）超限的围网、栏网、网箱要求一律退出，对于其它不能达到安全生产要求的养殖场予以搬迁或关停。

（五）逐步引导永久基本农田、耕地内的提水养殖区域转为稻渔综合种养区。稻渔综合种养区的管理措施，要严格执行国家、省关于稻渔

综合种养规范要求，规范稻田田间工程，控制环沟面积占比不超过稻田面积的 10%。

## 第十二节 养殖区

### 一、分区规定方案

除禁养区、限养区以外水域，符合法律法规规定的池塘养殖区和其他养殖区。包括池塘养殖区、湖泊养殖区及其他养殖。池塘养殖包括淡水池塘养殖和工厂化设施养殖等，湖泊水库养殖包括网箱养殖、围栏养殖和大水面生态养殖等，其他养殖包括低洼沼泽地、荒滩地养殖等，盱眙县划定养殖区面积为 13863.38 公顷，到 2030 年养殖规划面积基本保持稳定（见表 3-4）。

在管仲镇陡湖周边连片养殖区域划定为养殖核心区，总面积 1573.43 公顷。养殖核心区内应当保障生产空间稳定、基础设施完善、生态环境可控，优先满足当地优势水产养殖品种的规模化、集约化和规范化发展需求。

表 3-4 盱眙县养殖水域滩涂养殖区情况表

分区代码	分区类型	面积（公顷）
3-1	池塘养殖区	13307.67
3-2	湖泊养殖区	533.14
3-3	其他养殖区	22.57
合计		<b>13863.38</b>

本区为城镇重要水产品供应基地、优质水产品种养殖基地，区域范围主要包括沿淮河及沿洪泽湖各镇（街道）。主要养殖品种包括小龙虾、河蟹、大宗鱼类、优质鱼类如黄颡鱼、泥鳅、鳊鱼等；优质虾类如青虾等；两栖与爬行类如中华鳖等。

### 二、管理措施

（一）池塘及湖泊养殖区内符合规划的养殖项目，应当科学确定养殖密度、合理投饵、使用药物，逐步建立养殖尾水处理设施，实现尾水

达标排放或循环利用。加强水产品质量安全管理，养殖生产应符合《水产养殖质量安全管理规定》的相关要求。

（二）水库周边的养殖区，积极推广节水型养殖，降低养殖用水量，强化尾水处理设施建设，逐步实现养殖尾水达标排放或循环利用。对于水资源相对不足黄花塘镇等养殖区，要严格控制养殖规模和养殖密度，推广低密度生态养殖技术，提高水资源利用率。

（三）应完善全民所有养殖水域、滩涂使用审批，健全使用权的招、拍、挂等交易制度，推进集体所有养殖水域、滩涂承包经营权的确权工作，规范水域滩涂养殖发证登记工作。

（四）加强渔政执法，查处无证养殖，对非法侵占养殖水域滩涂行为进行处理，规范养殖水域滩涂开发利用秩序，强化社会监督。

### 第十三节 稻渔综合种养区

#### 一、划定方案

结合最新耕地资源调查成果，依据耕地质量等级、灌排条件、水资源保障以及生产基础条件，优先在淮河镇、马坝镇、管仲镇、鲍集镇、官滩镇等镇街内选取连片、地势相对平整、土壤保水性较好、生态环境适宜的现状养殖耕地和部分未养殖耕地，作为稻渔共作的重点发展区域。规划通过“集中连片、适度规模、因地制宜”的布局原则，引导以现有稻田资源为基础开展稻渔综合种养，规划建设总规模约 2.9 万公顷，形成县域南北呼应、重点片区带动的稻渔产业发展格局。

#### 二、管理措施

（一）规范田间工程改造。严格按规范实施稻田改造，不得擅自扩大硬化面积；稻田周沟、进排水系统、环沟结构应保持与区域内农田水利体系相协调。环沟面积比例控制在不超过稻田总面积的 10%，鼓励开展无沟化稻渔综合种养，确保水田基本功能不受影响。

（二）强化水资源与灌排管理。完善灌排渠系、提升农田供水保障

能力；推广节水灌溉和科学调控措施，避免与周边农业灌排形成矛盾。

（三）推进生态化养殖模式。鼓励采用生态投饵、微生物水质调控等技术，减少化学品使用，防止面源污染向周边水体扩散。

## 第四章 保障措施

### 第十四节 加强组织领导

#### 一、明确养殖水域管理职责

渔业行政主管部门要以养殖水域滩涂功能区为基础，明确养殖水域滩涂范围，负责水域滩涂养殖生产监督管理，制定相关管理措施，加强养殖生产行为管理，加大打击非法侵占养殖水域滩涂力度，确保养殖生产行为符合相关要求。

#### 二、建立合作联动机制

生态环境、资源规划、水利、农业农村、公安等相关部门要充分发挥行政职能，要积极协调密切配合，加强各部门间的工作联动，形成工作联动合力，发挥各自优势，多渠道、多形式建立各种合作平台，促进部门间的信息与资源共享，实现工作效率和工作质量的提升，从而保障本规划顺利实施。各单位牢固树立科学发展观和全局观，加强对规划的行政管理、监督管理和协调管理。

#### 三、加强法制保障

贯彻实施新修订的省渔业管理条例等法规制度，健全养殖尾水排放、水生态损害赔偿等一批标准和规范，完善配套实施办法和细则。坚持依法行政，各级有关部门加强沟通和协调配合。县渔业主管部门要及时收集渔业经济发展相关信息，掌握渔业生产的动态，要根据掌握的养殖水域滩涂的利用情况、生态环境变化情况及对水产养殖调整的要求，加大对破坏渔业资源、水域环境等违法违规活动的处罚力度，规范行政裁量权，细化分类处理的办法和程序，使工作有法可依。

#### 四、规范规划修订

规划批准后，未经规定程序任何单位和个人不得随意更改，渔业主管部门应定期对规划实施情况开展评估，因生态安全、经国务院和省政

府批准的区域规划或产业规划确定的重大项目建设等原因，养殖水域滩涂环境发生重大改变确需修改的，由渔业主管部门提出修改建议，报同级人民政府批准后修改。养殖区调整的，可由渔业主管部门提出修改方案，报同级人民政府批准后修改实施。禁养区、限养区调整的，应报上一级渔业主管部门审核同意，由本级渔业主管部门组织论证，报同级人民政府批准后修改实施。

## 第十五节 强化监督检查

### 一、加强养殖水域滩涂用途管制

规划是养殖水域滩涂使用管理的基本依据，要严格禁止擅自改变养殖水域滩涂使用用途的行为。在规划范围外，不得新建及改扩建养殖项目。其它生态保护或工程建设项目等占用规划内养殖水域滩涂的，须征求渔业行政主管部门意见，按照有关要求审批后实施，造成养殖生产者经济损失的应依法给予补偿。

### 二、完善养殖水域滩涂使用审批

切实加强以养殖证制度为核心的水产养殖业全面管理，加强养殖证制度实施的组织和领导，利用水域、滩涂从事养殖生产活动的单位和个人必须依法取得养殖证。加强水域滩涂开发利用与保护的动态监管和信息反馈，利用数字、影像、信息等监测手段，建立以水域滩涂保护与利用管理为主要目的的管理信息系统，掌握养殖证实施情况，协调处理好有关问题，实行动态管理，使用全民所有的水域、滩涂从事养殖生产，无正当理由使水域、滩涂荒芜满一年的，由发放养殖证的机关责令限期开发利用；逾期未开发利用的，吊销养殖证；对尚有争议的水域滩涂，暂不发证。

### 三、加强水产养殖管理执法

全面开展养殖水域生态环境、养殖生产、水产品质量安全等监督执

法，推进执法工作制度化、规范化。重点针对养殖证、水产苗种生产许可证、养殖投入品、产品出塘检测报备和企业各项管理记录档案建立等情况，加大执法检查力度，严厉打击违规违法行为。建立健全执法档案制度和违法单位和个人“黑名单”制度。加强执法人员的业务培训，建立养殖执法责任制，加快建立执法监督检查机制和绩效考核制度。

## 第十六节 完善生态保护

### 一、科学规划，合理确定养殖容量

通过养殖容量的研究将养殖密度控制在水体承载量以内，严格控制养殖规模、放养密度，科学搭配养殖品种，推广健康养殖模式，建立基于多营养层级的综合生态养殖模式，把养殖生产对水域环境的污染风险降到最低。

### 二、加强养殖污染防控

优化养殖品种结构，促进水产养殖生态效益和经济效益同步提升。大力发展小龙虾、河蟹生态养殖、池塘多营养层级养殖，降低放养密度，提升水产品质量，实现减量增效。加快池塘标准化改造，逐步完善尾水处理措施，养殖尾水实现达标排放或循环使用。对新发展的养殖区域，推行生态高效养殖模式，杜绝污染严重的养殖模式，将水产养殖对生态环境影响的程度降到最低。

### 三、开展养殖排放监测

加大对渔业环境的监测，加强渔业环境监测体系建设，提高渔业污染事故调查处理能力。对重点养殖区域开展养殖尾水排放连续跟踪监测，及时掌握养殖污染源排放量的消长动向，实施达标排放；加强水产养殖先进技术推广，大力推进水产养殖标准化进程，严格规范养殖饲料、药物等投入品使用，加强水产科学用药指导，不断提高健康养殖技术水平。

## 第十七节 其他保障措施

### 一、增强资金与投入保障

（一）加大政府公共财政的支渔力度。发挥政府对水产养殖业的引导作用，加大公共财政对渔业基础设施建设等的投入，加快传统养殖业向现代养殖业转型升级。积极争取各级财政支持，整合涉农资金，充分发挥财政资金的引导作用，有计划有重点地向水产种业、设施化渔业、科技成果推广等公益性、关键性领域倾斜，逐步健全规划实施的政策激励和扶持体系。

（二）积极开拓资金筹措渠道。充分发挥市场经济作用，创新现代渔业投入机制，采取政策性奖励、财政贴息或以奖代补等多种措施，推广“政银保”合作农业贷款模式，吸引工商企业资本、民间资金等参与现代渔业建设。

### 二、加大宣传力度，强化品牌建设

充分利用平面媒体和现代媒体等各种工具，宣传盱眙的地理、环境优势和特色产品积极举办、参加各类品牌推介活动，规范品牌管理，狠抓产品质量，不断提升盱眙水产品品牌影响力，以品牌带动产业发展。

### 三、加强职业渔民教育培训

以培育生产自销型、专业技能型和社会服务型职业渔民为方向，充分发挥网络信息化社会基础和新型职业农民在线教育培训平台，为盱眙县现代渔业发展培养一批“懂文化、懂技术、懂市场、懂管理”的新型职业渔民。规划期内完成现有渔业从业人员的职业渔民系统化培训，培育一批懂技术、会经营的“新农人”，保障现代渔业人力资源整体水平不断提升。

加强政策支持，积极探索自然灾害、市场波动、重大疫病等渔业保险工作，为现代渔业发展、保障养殖农渔民利益保驾护航。

#### 四、提高气象灾害应急处置能力

完善气象灾害应急预案，加强气象灾害应急救援指挥体系建设，完善应急响应工作机制，形成科学决策、统一指挥、分级管理、反应灵敏、协调有序、运转高效的气象灾害应急救援体系。完善气象灾害应急预案、提高基层气象灾害综合防御能力及应急处置能力。

## 第五章 附 则

### 第十八节 关于规划效力

养殖水域滩涂规划一经批准，即具有法律效力，必须严格执行。

### 第十九节 关于规划附表附图

规划附表附图为规划文本附件，具有与文本同等的法律效力。若文本与规划图件不一致，以文本文字表述为准。

附表 1 盱眙县生态保护红线一览表

序号	生态保护红线名称	面积（公顷）
1	第一山风景名胜区	31.70
2	洪泽湖重要湿地	6759.96
3	江苏淮安洪泽湖东部湿地省级自然保护区	7493.21
4	江苏淮安七里湖省级湿地公园	1336.25
5	江苏淮安盱眙陡湖省级湿地公园	3311.07
6	江苏泗洪洪泽湖湿地国家级自然保护区	7915.75
7	江苏盱眙第一山国家森林公园	1254.50
8	江苏盱眙铁山寺国家森林公园	10424.38
9	龙王山水库饮用水水源保护区	66.19
10	龙王山水源涵养区	422.25
11	盱眙仇集生态公益林	832.41
12	盱眙县洪泽湖桥口引河水源地	4.32
13	盱眙县化农水库水源地	7.52
14	盱眙县淮河水桥水源地保护区	574.40
15	盱眙县入江水道朱楼水源地	110.42

附表2 盱眙县生态管控区一览表

序号	生态管控区名称	面积（公顷）
1	第一山国家森林公园	128.44
2	洪泽湖（盱眙县）重要湿地	0.03
3	淮河洪水调蓄区	5540.71
4	金湖县入江水道中东水源地饮用水水源保护区	49.61
5	龙王山水源涵养区	15259.14
6	七里湖重要湿地	39.22
7	入江水道（洪泽区）清水通道维护区	92.95
8	入江水道（金湖县）清水通道维护区	11.15
9	入江水道（盱眙县）清水通道维护区	860.38
10	盱眙仇集生态公益林	1912.09
11	盱眙第一山风景名胜区	474.99
12	盱眙天泉湖省级湿地公园	97.15
13	盱眙铁山寺国家森林公园	831.15

附表3 盱眙县县级河道一览表

序号	河流名称	所在乡镇	级别	河道长度（km）	汇水面积（km <sup>2</sup> ）	河道功能
1	团结河	鲍集镇、管仲镇等	县级	21	226	防洪、排涝、引水
2	鲍管引河	鲍集镇、管仲镇	县级	19.7	33.52	防洪、排涝、引水、航运、水源地
3	仇集大涧	河桥镇	县级	7.9	371.5	防洪、排涝
4	凤山大涧	河桥镇	县级	16.4	152	防洪、排涝
5	演法涧	河桥镇	县级	9.6	61.5	防洪、排涝
6	汪木排河	马坝镇	县级	5.2	30	防洪、排涝、引水
7	许嘴大沟	官滩镇	县级	4.9	28	排涝、引水
8	养马涧	官滩镇	县级	4	22	排涝
9	铜龙河	黄花塘镇、穆店镇	县级	8	60	防洪、排涝、引水
10	高桥河	黄花塘镇、穆店镇、马坝镇	县级	16.4	174	排涝、防洪、航运、引水
11	三汉河	黄花塘镇	县级	2.5	14	防洪、排涝、引水
12	周港大涧	黄花塘镇	县级	3.78	2.4	排涝
13	马坝大涧	黄花塘镇、马坝镇	县级	20.5	83.4	排涝、防洪、引水

14	九里荒河	马坝镇	县级	10	43	排涝、防洪
15	维桥河	穆店镇、盱城街道	县级	57	343.8	防洪、排涝、引水、航运
16	友谊河	管仲镇、鲍集镇	县级	6	26	防洪、排涝、引水
17	清水坝引河	盱城街道、古桑街道	县级	3.05	6.8	排涝、引水、航运、
18	古城大涧	黄花塘镇、天泉湖镇	县级	22	52	排涝

附表4 盱眙镇级河道一览表

序号	河流名称	所在乡镇	级别	河道长度 (km)	汇水面积 (km <sup>2</sup> )	河道功能
1	桥口引河	鲍集镇	镇级	2.5	3.12	防洪、排涝、引水、水源地
2	马湾走廊沟	鲍集镇	镇级	3	1.61	防洪、排涝、引水
3	八一大沟	鲍集镇	镇级	5.7	10.78	防洪、排涝、引水
4	肖嘴引河	鲍集镇	镇级	2.2	22.1	防洪、排涝、引水
5	肖洪大沟	鲍集镇	镇级	9	2.23	防洪、排涝、引水
6	观淮截水沟	鲍集镇	镇级	5	2.23	防洪、排涝、引水
7	机站排水沟	鲍集镇	镇级	2.9	2.65	防洪、排涝、引水
8	孙庄大沟	鲍集镇	镇级	4.7	4	防洪、排涝
9	桥口排水沟	鲍集镇	镇级	3.2	4.8	防洪、排涝
10	前嘴大沟	鲍集镇	镇级	2.2	1.45	防洪、排涝、引水
11	观淮中心沟	鲍集镇	镇级	2	3.6	防洪、排涝、引水
12	单洼排水沟	鲍集镇	镇级	2.8	1.65	防洪、排涝
13	方庄排水沟	鲍集镇	镇级	3.2	2.45	防洪、排涝
14	罗庄排水沟	鲍集镇	镇级	4.5	5.04	防洪、排涝、引水
15	龙王涧	河桥镇	镇级	7	34.7	防洪、排涝
16	玻璃港涧	河桥镇	镇级	6	2.1	防洪、排涝
17	陈郢涧	河桥镇	镇级	5	5.6	防洪、排涝
18	黄山涧	河桥镇	镇级	3	2.8	防洪、排涝
19	斗篷港涧	河桥镇	镇级	3	2.8	防洪、排涝
20	苗郢涧	河桥镇	镇级	3	—	防洪、排涝
21	毛港涧	河桥镇	镇级	4	2.3	防洪、排涝
22	漆明山环山沟	河桥镇	镇级	4	—	防洪、排涝
23	长港涧	河桥镇	镇级	4	—	防洪、排涝
24	汤港涧	河桥镇	镇级	3	—	防洪、排涝
25	周港涧	河桥镇	镇级	4	—	防洪、排涝
26	金郢涧	河桥镇	镇级	4	—	防洪、排涝
27	磨涧河	古桑街道	镇级	—	—	防洪、排涝
28	赵郢排水沟	古桑街道	镇级	—	—	防洪、排涝
29	董湖大沟	古桑街道	镇级	—	—	防洪、排涝
30	三花大沟	古桑街道	镇级	—	—	防洪、排涝
31	孙湾大沟	观音寺镇	镇级	2	2.23	排涝
32	龙灯西大沟	观音寺镇	镇级	1.3	3.33	排涝
33	衡西大沟	观音寺镇	镇级	9.8	17.76	排涝、引水
34	黄集中心沟	观音寺镇	镇级	3.9	13.77	排涝、引水
35	龙灯东大沟	观音寺镇	镇级	2.7	2.23	排涝、引水
36	刘庄西沟	观音寺镇	镇级	1	2.85	排涝
37	王桥圩截水沟	马坝镇	镇级	8.9	12.18	排涝
38	王桥圩边河	马坝镇	镇级	4.5	5.47	防洪、排涝、引水
39	青妇排水沟	马坝镇	镇级	4.5	5.47	排涝
40	大王引水河	马坝镇	镇级	4.5	5.47	排涝、引水
41	马庄小河	马坝镇	镇级	3.1	3.83	排涝
42	金西引河	马坝镇	镇级	2.7	4.38	防洪、排涝、引水
43	金大圩边河	马坝镇	镇级	3.9	4.38	防洪、排涝、引水
44	武小圩截水沟	马坝镇	镇级	3.4	4.26	防洪、排涝
45	武小圩翅膀河	马坝镇	镇级	3.3	3.5	防洪、排涝
46	武小圩竖河	马坝镇	镇级	2.1	3	防洪、排涝
47	古河槽	马坝镇	镇级	2	3	防洪、排涝
48	宗岗圩截岗沟	管仲镇	镇级	2.5	4.2	防洪、排涝
49	北周引河	管仲镇	镇级	1.5	4	防洪、排涝、引水
50	芮圩大沟	管仲镇	镇级	6	13.65	防洪、排涝
51	双黄排水沟	管仲镇	镇级	4.1	4.5	排涝
52	朱付中沟	管仲镇	镇级	43 3.6	6.6	防洪、排涝、引水

53	耿赵圩截岗沟	管仲镇	镇级	2.5	5.2	防洪、排涝、引水
54	芮圩圩截岗沟	管仲镇	镇级	2.2	5	防洪、排涝、引水
55	王咀圩截岗沟	管仲镇	镇级	1.9	4.2	防洪、排涝、引水
56	水冲港大涧	桂五镇	镇级	2.1	13.73	排涝
57	东高河	桂五镇	镇级	9	23.5	排涝
58	小林场大涧	桂五镇	镇级	3.5	6.5	排涝
59	林山大涧	桂五镇	镇级	3.6	6	排涝
60	山洪水库溢洪道	桂五镇	镇级	9.1	23.4	排涝
61	群英圩河	河桥镇	镇级	7.2	19	防洪、排涝
62	西中心沟	河桥镇	镇级	4.2	12.6	防洪、排涝
63	朝阳河	河桥镇	镇级	4	22.6	防洪、排涝
64	东中心沟	河桥镇	镇级	4	10	防洪、排涝
65	二道圩河	河桥镇	镇级	5	14	排涝
66	一道圩河	河桥镇	镇级	6.4	21	防洪、排涝
67	龙泉排水沟	河桥镇	镇级	2.5	8	防洪、排涝
68	长中大沟	河桥镇	镇级	3.8	13	防洪、排涝
69	黄龙排水沟	河桥镇	镇级	4	15	防洪、排涝
70	蒋郢排水沟	河桥镇	镇级	6.9	20	防洪、排涝
71	临湖排水沟	河桥镇	镇级	3.4	15	防洪、排涝
72	茅湖排水沟	河桥镇	镇级	2	4	排涝
73	淮峰排水沟	河桥镇	镇级	2.3	7	防洪、排涝
74	花园排涝河	淮河镇	镇级	3.6	9.26	排涝、引水
75	黄岗引河	淮河镇	镇级	1.7	8	排涝、引水、航运、防洪
76	黄岗圩排涝河	淮河镇	镇级	2.8	7.6	排涝、引水
77	蛤滩排涝河	淮河镇	镇级	4.2	5.5	排涝、引水
78	沿河排涝河	淮河镇	镇级	4.7	11.6	排涝、引水
79	坝拐站排涝河	淮河镇	镇级	4.4	4.67	排涝、引水
80	旗杆站排涝河	淮河镇	镇级	1.7	3.6	防洪、排涝
81	小溪排涝河	淮河镇	镇级	2.6	3.5	排涝、引水
82	大洲排涝河	淮河镇	镇级	3.6	4.5	防洪、排涝
83	腰滩中心沟	淮河镇	镇级	2	4	排涝、引水
84	胡郢大涧	黄花塘镇	镇级	3.8	6.64	排涝
85	人民大沟	黄花塘镇	镇级	4.6	9.6	排涝
86	羊角塘大沟	黄花塘镇	镇级	2	4.63	排涝
87	桥北大沟	黄花塘镇	镇级	2.46	6.88	排涝
88	红旗大涧	黄花塘镇	镇级	5.5	69.8	排涝
89	秦郢大涧	黄花塘镇	镇级	5.5	20.98	排涝
90	千柳大涧	黄花塘镇	镇级	4	25.7	排涝
91	朱洼排水沟	黄花塘镇	镇级	3.35	6.17	排涝
92	小洼排水沟	黄花塘镇	镇级	3.8	10.19	排涝
93	桥北排水沟	黄花塘镇	镇级	2.8	5.07	排涝
94	拖泥涧	黄花塘镇	镇级	2.7	3.17	排涝
95	杨湖涧	马坝镇	镇级	5.4	7	排涝
96	衡阳冲	马坝镇	镇级	14.5	11	排涝
97	黑泥河	马坝镇	镇级	8.6	22.5	排涝
98	同兴河	马坝镇	镇级	5.4	12	排涝
99	大众涧	马坝镇	镇级	2.8	8	排涝
100	南阳涧	马坝镇	镇级	4.3	9	排涝
101	沿湖大沟	淮河镇	镇级	6.6	7.5	排涝、引水
102	花周大沟	淮河镇	镇级	2.8	3.75	排涝、引水
103	龚庄走廊沟	淮河镇	镇级	7.5	10.5	防洪、排涝、引水
104	沙巷中心沟	淮河镇	镇级	3	2	排涝、引水
105	明祖陵排涝河	淮河镇	镇级	4.6	4	防洪、排涝、引水
106	项魏中心沟	淮河镇	镇级	2.4	3	防洪、排涝、引水
107	项庄岗沟	淮河镇	镇级	3	2	排涝、引水
108	周仁大沟	淮河镇	镇级	4.6	5	排涝、引水、航运
109	龚庄中心沟	淮河镇	镇级	1.8	3	排涝、引水

110	仁和引河	淮河镇	镇级	2.6	3	防洪、排涝、引水
111	种嘴中心沟	淮河镇	镇级	3.7	3	排涝、引水
112	祖陵沟	淮河镇	镇级	3.1	3.8	排涝、引水
113	范楼排水沟	穆店镇	镇级	4.4	3.7	排涝
114	聂湖大沟	穆店镇	镇级	3.4	8.64	排涝
115	小刀场排水沟	穆店镇	镇级	2.7	19.9	排涝
116	三庄涧	穆店镇	镇级	1.9	5.99	排涝
117	国庆排水沟	穆店镇	镇级	1.5	12.1	排涝
118	龙窝大沟	穆店镇	镇级	6	7.62	排涝
119	七星排水沟	穆店镇	镇级	3.5	3.8	排涝
120	麻场大沟	天泉湖镇	镇级	2.5	12.3	排涝
121	联合大沟	天泉湖镇	镇级	6.8	20.1	排涝
122	陆港大沟	天泉湖镇	镇级	7.7	14.9	排涝
123	周港大沟	天泉湖镇	镇级	6.9	13.1	排涝
124	蔡港大沟	天泉湖镇	镇级	14.1	26.4	排涝
125	草涧大沟	穆店镇	镇级	4.42	4.5	防洪、排涝、引水、水源地
126	三八大沟	穆店镇	镇级	6.63	8.87	排涝、引水
127	董桥河	穆店镇	镇级	5	23.63	防洪、引水
128	老河	穆店镇	镇级	4.1	24.6	防洪、排涝
129	祖尧大沟	管仲镇	镇级	4.2	14.1	防洪、排涝
130	大寨沟	管仲镇	镇级	5.5	35.2	防洪、排涝、引水
131	兴隆圩排涝沟	管仲镇	镇级	3.5	3.3	防洪、排涝、引水
132	友谊站排涝沟	管仲镇	镇级	3.9	1.75	防洪、排涝、引水
133	走廊沟	管仲镇	镇级	6	6.5	防洪、排涝、引水
134	截岗沟	管仲镇	镇级	5.7	3.6	防洪、排涝
135	双河排涝沟	管仲镇	镇级	2.9	4.3	防洪、排涝
136	石牛中沟	盱城街道	镇级	3	5.2	排涝、环境、景观
137	陈洼大沟	盱城街道	镇级	3.4	5.6	排涝、环境、景观
138	四山圩西大沟	盱城街道	镇级	3.6	11.2	排涝、环境
139	城东大沟	盱城街道	镇级	5.2	10.6	排涝、景观、休闲
140	宋庄大沟	盱城街道	镇级	4.4	4	排涝、环境、景观
141	雨露大沟	盱城街道	镇级	3.3	5.7	排涝、环境
142	城南大沟	盱城街道	镇级	2.5	3.36	排涝、环境、景观、休闲
143	草涧大沟	盱城街道	镇级	2.35	14.3	排涝、环境、景观
144	四山圩东大沟	盱城街道	镇级	3.8	11.8	排涝、环境
145	中心大沟	盱城街道	镇级	2.2	4.5	排涝
146	青年大沟	盱城街道	镇级	1	2.6	排涝、景观
147	太和大沟	盱城街道	镇级	6.2	6.5	排涝、环境、景观
148	三庄涧	黄花塘镇	镇级	1.9	5.99	排涝
149	瓦屋涧	黄花塘镇	镇级	5.3	5.78	排涝
150	泥沛大沟	黄花塘镇	镇级	5.1	9.5	排涝
151	龙王大沟	黄花塘镇	镇级	10.6	38	排涝
152	万塘大沟	鲍集镇	镇级	2.5	1.75	防洪、排涝
153	龙窝大沟	鲍集镇	镇级	3	2.32	防洪、排涝、引水
154	河洪大沟	鲍集镇	镇级	3.83	3.83	防洪、排涝、引水
155	召五大沟	鲍集镇	镇级	3.2	3.36	防洪、排涝、引水
156	召六大沟	鲍集镇	镇级	2.3	5.64	防洪、排涝
157	新圩大沟	鲍集镇	镇级	2.7	3.5	防洪、排涝
158	杨洪大沟	鲍集镇	镇级	11	21.94	防洪、排涝、引水
159	李圩大沟	鲍集镇	镇级	2.3	3.41	防洪、排涝、引水
160	铁佛大沟	鲍集镇	镇级	2.2	3.38	防洪、排涝、引水
161	岗庄大沟	鲍集镇	镇级	2	4.59	防洪、排涝、引水
162	召四大沟	鲍集镇	镇级	3.5	3.47	防洪、排涝、引水
163	杨滩走廊沟	鲍集镇	镇级	2	3.85	防洪、排涝、引水
164	大寨沟	鲍集镇	镇级	2.2	3.4	防洪、排涝

附表 5: 养殖水域滩涂规划信息表 (禁养区)

行政区划	分类代码	地类	规划面积 (公顷)	GIS 中心点坐标 (X)	GIS 中心点坐标 (Y)
马坝镇	1-1-1	河流水面	8.799499	118° 48' 19.53288694" E	33° 05' 00.28813429" N
马坝镇	1-1-2	河流水面	76.75908	118° 47' 52.44575426" E	33° 05' 01.63910091" N
天泉湖镇	1-1-3	坑塘水面	1.521217	118° 30' 06.24816743" E	32° 46' 26.78637250" N
穆店乡	1-1-4	坑塘水面	2.552247	118° 33' 45.19766558" E	32° 56' 04.48956614" N
古桑街道	1-1-5	坑塘水面	4.634902	118° 33' 30.16357726" E	32° 56' 00.84748509" N
鲍集镇	1-1-6	养殖坑塘	1.815982	118° 19' 53.59736372" E	33° 08' 58.29485177" N
淮河镇	1-1-7	河流水面	88.34753	118° 18' 56.29684630" E	32° 57' 41.61851150" N
淮河镇	1-1-8	河流水面	157.9612	118° 21' 08.15677220" E	32° 57' 07.21238722" N
淮河镇	1-1-9	河流水面	6.563126	118° 19' 16.83423406" E	32° 57' 43.43017266" N
河桥镇	1-1-10	坑塘水面	2.465118	118° 21' 30.98960247" E	32° 56' 29.57730462" N
河桥镇	1-1-11	坑塘水面	5.660823	118° 21' 17.60951090" E	32° 56' 32.52492494" N
河桥镇	1-1-12	河流水面	137.2274	118° 20' 31.76254062" E	32° 56' 59.28498285" N
河桥镇	1-1-13	坑塘水面	2.538503	118° 21' 15.40046362" E	32° 56' 41.13588603" N
河桥镇	1-1-14	河流水面	61.09518	118° 22' 09.67004792" E	32° 56' 50.15967580" N
河桥镇	1-1-15	河流水面	31.17444	118° 18' 39.54730324" E	32° 57' 32.06952091" N
马坝镇	1-1-16	河流水面	8.558034	118° 54' 09.29756286" E	33° 02' 47.17187488" N
马坝镇	1-1-17	河流水面	21.36558	118° 54' 25.64000193" E	33° 02' 36.71685287" N
鲍集镇	1-1-18	湖泊水面	1996.745	118° 18' 16.95980220" E	33° 11' 29.49676491" N
淮河镇	1-1-19	湖泊水面	2711.291	118° 26' 43.24620375" E	33° 12' 01.18177003" N
管仲镇	1-1-20	湖泊水面	2054.649	118° 22' 18.23435646" E	33° 10' 32.68075989" N
淮河镇	1-1-21	湖泊水面	977.1474	118° 26' 55.95498057" E	33° 10' 47.70695418" N
管仲镇	1-1-22	湖泊水面	178.2961	118° 23' 35.62357829" E	33° 09' 26.21336307" N
三河农场	1-1-23	湖泊水面	181.1883	118° 40' 41.16360962" E	33° 05' 05.80710206" N
官滩镇	1-1-24	湖泊水面	1206.852	118° 41' 28.44344502" E	33° 08' 42.66763412" N
马坝镇	1-1-25	湖泊水面	779.1427	118° 42' 08.05794167" E	33° 05' 27.46667789" N
淮河镇	1-1-26	坑塘水面	14.13107	118° 30' 08.65030784" E	33° 09' 06.81524353" N
淮河镇	1-1-27	坑塘水面	49.52121	118° 30' 16.58921682" E	33° 08' 53.97220004" N
淮河镇	1-1-28	养殖坑塘	25.22378	118° 30' 25.99759526" E	33° 09' 51.52747715" N
淮河镇	1-1-29	河流水面	93.16944	118° 30' 49.80537745" E	33° 08' 58.25149942" N
淮河镇	1-1-30	养殖坑塘	195.7831	118° 30' 52.02701299" E	33° 09' 15.40459849" N
淮河镇	1-1-31	河流水面	8.342654	118° 28' 38.61060374" E	33° 10' 00.69777919" N
淮河镇	1-1-32	坑塘水面	18.04689	118° 28' 20.38841456" E	33° 10' 05.76652259" N
淮河镇	1-1-33	坑塘水面	10.66647	118° 28' 35.90577883" E	33° 10' 00.41157533" N
淮河镇	1-1-34	养殖坑塘	9.40214	118° 29' 00.02570031" E	33° 10' 40.74825250" N
鲍集镇	1-1-35	湖泊水面	118.5892	118° 19' 24.56683675" E	33° 10' 14.35913317" N
淮河镇	1-1-36	湖泊水面	1022.836	118° 26' 55.17995710" E	33° 09' 37.28851500" N
管仲镇	1-1-37	湖泊水面	382.3675	118° 23' 23.23267837" E	33° 09' 00.00831945" N
马坝镇	1-1-38	河流水面	11.47489	118° 44' 17.96676873" E	33° 04' 35.21094642" N
马坝镇	1-1-39	坑塘水面	36.23486	118° 44' 22.61344858" E	33° 04' 53.03686469" N
官滩镇	1-1-40	坑塘水面	4.875162	118° 39' 58.61169244" E	33° 08' 35.30143316" N
官滩镇	1-1-41	河流水面	8.747977	118° 39' 33.13252143" E	33° 11' 20.65913754" N
马坝镇	1-1-42	坑塘水面	39.01088	118° 44' 04.71779043" E	33° 04' 35.95654871" N
马坝镇	1-1-43	坑塘水面	7.692674	118° 43' 57.34737470" E	33° 04' 50.51340979" N
三河农场	1-1-44	坑塘水面	32.49383	118° 40' 07.93283564" E	33° 04' 16.18812255" N
官滩镇	1-1-45	坑塘水面	9.482204	118° 40' 00.22171262" E	33° 08' 44.67363135" N
三河农场	1-1-46	湖泊水面	748.9517	118° 40' 09.62442991" E	33° 05' 34.98997150" N
官滩镇	1-1-47	湖泊水面	1544.961	118° 40' 33.90230183" E	33° 08' 38.44126146" N
马坝镇	1-1-48	湖泊水面	354.6307	118° 42' 38.35035909" E	33° 04' 35.66599454" N
官滩镇	1-1-49	湖泊水面	2.772599	118° 40' 20.12790020" E	33° 09' 54.39882669" N
淮河镇	1-1-50	河流水面	17.29393	118° 29' 26.11510518" E	33° 07' 19.90376940" N
淮河镇	1-1-51	坑塘水面	4.929592	118° 30' 03.28952955" E	33° 09' 04.06393417" N
淮河镇	1-1-52	坑塘水面	2.759102	118° 30' 04.38608748" E	33° 08' 37.47772796" N
淮河镇	1-1-53	河流水面	67.89218	118° 29' 53.95022583" E	33° 08' 08.56782730" N
官滩镇	1-1-54	坑塘水面	10.05739	118° 32' 51.82139971" E	33° 08' 12.36001297" N
盱城街道	1-1-55	河流水面	33.80511	118° 31' 30.86732098" E	33° 05' 14.22759552" N
官滩镇	1-1-56	河流水面	59.17413	118° 31' 43.43239658" E	33° 06' 32.36425265" N
天泉湖镇	1-1-57	水库水面	573.5414	118° 29' 25.83536107" E	32° 46' 50.11714719" N
穆店乡	1-1-58	水库水面	1032.034	118° 33' 55.82396637" E	32° 55' 03.78406128" N
桂五镇	1-1-59	水库水面	238.2514	118° 33' 11.60924036" E	32° 54' 16.62537068" N
淮河镇	1-1-60	内陆滩涂	8.833455	118° 28' 27.33274374" E	33° 10' 23.38249159" N
淮河镇	1-1-61	内陆滩涂	9.725531	118° 28' 52.40385591" E	33° 10' 42.85832253" N

盱眙县养殖水域滩涂规划（2018-2030）修编

淮河镇	1-1-62	内陆滩涂	5.68941	118° 27' 12.46247647" E	33° 09' 31.75898460" N
淮河镇	1-1-63	内陆滩涂	6.277566	118° 27' 33.26607309" E	33° 09' 45.02676709" N
淮河镇	1-1-64	湖泊水面	1.669153	118° 27' 01.70064489" E	33° 10' 21.12023390" N
淮河镇	1-1-65	河流水面	2.779399	118° 29' 35.16907617" E	33° 04' 25.76910322" N
淮河镇	1-1-66	水田	2.9115	118° 28' 52.76281661" E	33° 04' 52.68365209" N
淮河镇	1-1-67	水田	4.922326	118° 28' 57.63429567" E	33° 05' 00.98671889" N
淮河镇	1-1-68	水田	1.995841	118° 28' 54.20776512" E	33° 05' 02.33244663" N
淮河镇	1-1-69	水田	5.21003	118° 29' 04.93766636" E	33° 05' 12.83853055" N
淮河镇	1-1-70	水田	2.296927	118° 29' 01.83334093" E	33° 05' 14.26187986" N
淮河镇	1-1-71	养殖坑塘	2.890413	118° 29' 09.28733471" E	33° 05' 28.71045136" N
淮河镇	1-1-72	水田	5.294634	118° 29' 18.68194695" E	33° 05' 41.30540189" N
淮河镇	1-1-73	养殖坑塘	2.806284	118° 29' 15.11524009" E	33° 05' 42.78715630" N
淮河镇	1-1-74	水田	4.307891	118° 29' 23.53100178" E	33° 05' 55.52888106" N
淮河镇	1-1-75	养殖坑塘	4.365301	118° 29' 21.14554102" E	33° 05' 58.71810061" N
淮河镇	1-1-76	养殖坑塘	10.30577	118° 29' 12.36124285" E	33° 05' 44.02223521" N
淮河镇	1-1-77	水田	8.424631	118° 29' 08.66057520" E	33° 04' 41.23910269" N
淮河镇	1-1-78	水工建筑用地	12.19144	118° 29' 08.30151355" E	33° 05' 30.18427567" N
淮河镇	1-1-79	沟渠	1.699728	118° 29' 07.64352699" E	33° 04' 44.02981373" N
淮河镇	1-1-80	水田	3.258451	118° 29' 18.62270246" E	33° 04' 29.33921854" N
淮河镇	1-1-81	养殖坑塘	62.85113	118° 29' 17.68532866" E	33° 05' 22.54205459" N
淮河镇	1-1-82	水田	8.731779	118° 28' 52.14532833" E	33° 05' 01.49592668" N
淮河镇	1-1-83	河流水面	2.248943	118° 29' 49.22023557" E	33° 04' 47.98182707" N
淮河镇	1-1-84	水田	4.080353	118° 30' 25.80088518" E	33° 08' 37.98002251" N
淮河镇	1-1-85	水田	5.377209	118° 29' 12.80969414" E	33° 05' 27.92592062" N
淮河镇	1-1-86	水田	25.04779	118° 28' 56.11413425" E	33° 04' 42.85870599" N
淮河镇	1-1-87	乔木林地	1.712245	118° 30' 30.82460658" E	33° 08' 46.69583956" N
淮河镇	1-1-88	水田	14.81746	118° 31' 27.35642001" E	33° 09' 22.06204561" N
淮河镇	1-1-89	河流水面	44.35884	118° 28' 59.61677628" E	33° 05' 21.41800145" N
淮河镇	1-1-90	水田	2.218757	118° 29' 49.64608035" E	33° 04' 24.13677468" N
淮河镇	1-1-91	坑塘水面	114.5012	118° 29' 38.15542950" E	33° 04' 40.14766548" N
官滩镇	1-1-92	水田	2.561262	118° 39' 51.70384083" E	33° 08' 43.02097101" N
官滩镇	1-1-93	水田	1.603964	118° 39' 43.61974451" E	33° 07' 20.15186088" N
官滩镇	1-1-94	水田	1.680554	118° 39' 48.28790678" E	33° 07' 31.27847118" N
官滩镇	1-1-95	水田	8.535253	118° 39' 48.69273170" E	33° 08' 05.00812772" N
官滩镇	1-1-96	水田	1.335152	118° 39' 49.42569163" E	33° 08' 40.60116124" N
三河农场	1-1-97	水田	1.544378	118° 39' 38.55579762" E	33° 06' 14.74850968" N
官滩镇	1-1-98	沟渠	6.686251	118° 39' 48.42625664" E	33° 08' 17.70445357" N
官滩镇	1-1-99	沟渠	6.192907	118° 40' 06.22384867" E	33° 09' 14.50839335" N
官滩镇	1-1-100	沟渠	1.802003	118° 39' 45.70219316" E	33° 07' 28.42941546" N
官滩镇	1-1-101	农村道路	2.467832	118° 40' 00.47908927" E	33° 08' 36.19479326" N
官滩镇	1-1-102	水工建筑用地	2.480026	118° 40' 06.18167536" E	33° 09' 12.71810863" N
官滩镇	1-1-103	水田	2.414822	118° 39' 59.04156682" E	33° 08' 24.10006102" N
三河农场	1-1-104	养殖坑塘	7.608219	118° 39' 39.75733133" E	33° 06' 21.51469741" N
三河农场	1-1-105	水工建筑用地	3.111549	118° 39' 41.00127630" E	33° 06' 20.00035220" N
官滩镇	1-1-106	水工建筑用地	1.680198	118° 39' 53.76791811" E	33° 08' 39.75970492" N
官滩镇	1-1-107	水工建筑用地	7.82512	118° 39' 49.77963516" E	33° 08' 06.69197177" N
三河农场	1-1-108	水工建筑用地	1.337286	118° 40' 05.57315212" E	33° 04' 43.27935755" N
官滩镇	1-1-109	水工建筑用地	4.642109	118° 39' 49.58962209" E	33° 07' 47.16500225" N
三河农场	1-1-110	水工建筑用地	2.619501	118° 39' 42.08719803" E	33° 06' 22.64246965" N
官滩镇	1-1-111	水工建筑用地	1.563661	118° 40' 08.83882457" E	33° 09' 13.08265982" N
官滩镇	1-1-112	湖泊水面	6.178937	118° 39' 53.30960627" E	33° 08' 19.40051786" N
官滩镇	1-1-113	湖泊水面	2.126801	118° 40' 10.82024009" E	33° 09' 14.94561244" N
官滩镇	1-1-114	水田	1.805528	118° 39' 55.66379085" E	33° 08' 35.47454636" N
鲍集镇	1-1-115	湖泊水面	18.21959	118° 20' 02.35847366" E	33° 09' 26.93294101" N
管仲镇	1-1-116	湖泊水面	15.39606	118° 20' 14.53895925" E	33° 09' 23.93799392" N

盱眙县养殖水域滩涂规划（2018-2030）修编

鲍集镇	1-1-117	沟渠	1.495643	118° 19' 48.41528627" E	33° 09' 44.47126178" N
鲍集镇	1-1-118	湖泊水面	52.71915	118° 19' 47.31999326" E	33° 09' 47.36532705" N
管仲镇	1-1-119	湖泊水面	52.46197	118° 20' 36.92384551" E	33° 09' 31.09578130" N
盱城街道	1-1-120	河流水面	123.6352	118° 31' 37.50721221" E	33° 04' 32.61629525" N
盱城街道	1-1-121	坑塘水面	21.20928	118° 31' 06.43047249" E	33° 04' 24.15960554" N
盱城街道	1-1-122	坑塘水面	28.46052	118° 31' 35.38064063" E	33° 03' 47.32592093" N
盱城街道	1-1-123	坑塘水面	45.7828	118° 31' 41.05630849" E	33° 05' 02.48945778" N
盱城街道	1-1-124	坑塘水面	15.0108	118° 32' 11.94121265" E	33° 05' 35.57507040" N
盱城街道	1-1-125	内陆滩涂	7.362421	118° 31' 11.99577194" E	33° 04' 24.82282501" N
盱城街道	1-1-126	内陆滩涂	4.297719	118° 31' 30.90157378" E	33° 03' 51.34526187" N
盱城街道	1-1-127	河流水面	9.629627	118° 31' 17.53985570" E	33° 03' 28.08132800" N
盱城街道	1-1-128	坑塘水面	3.823315	118° 31' 33.54672061" E	33° 03' 27.43564310" N
盱城街道	1-1-129	坑塘水面	2.019679	118° 31' 11.75661567" E	33° 03' 24.12945734" N
盱城街道	1-1-130	水田	4.480213	118° 31' 27.40892808" E	33° 03' 25.67705937" N
官滩镇	1-1-131	沟渠	2.715634	118° 32' 52.60686361" E	33° 07' 10.79527218" N
官滩镇	1-1-132	水田	2.493479	118° 33' 08.52624880" E	33° 07' 33.52604351" N
官滩镇	1-1-133	水田	3.211116	118° 32' 56.15828529" E	33° 07' 25.14792754" N
官滩镇	1-1-134	坑塘水面	28.14298	118° 33' 02.15780903" E	33° 07' 18.41527168" N
官滩镇	1-1-135	水田	3.522238	118° 33' 10.97362943" E	33° 07' 22.44561673" N
官滩镇	1-1-136	坑塘水面	2.593716	118° 31' 56.86731339" E	33° 06' 06.42914684" N
官滩镇	1-1-137	沟渠	1.592733	118° 32' 52.86911917" E	33° 07' 09.52049673" N
官滩镇	1-1-138	河流水面	66.04596	118° 32' 03.92593043" E	33° 06' 15.66486593" N
官滩镇	1-1-139	坑塘水面	52.8584	118° 31' 53.41854124" E	33° 06' 25.85928138" N
官滩镇	1-1-140	河流水面	27.14674	118° 31' 57.55319596" E	33° 06' 54.30735599" N
官滩镇	1-1-141	河流水面	3.875982	118° 31' 48.60359118" E	33° 03' 30.47672803" N
淮河镇	1-1-142	沟渠	1.691912	118° 29' 28.69371013" E	33° 04' 03.01776695" N
淮河镇	1-1-143	沟渠	1.462591	118° 29' 16.87228412" E	33° 03' 45.15773067" N
淮河镇	1-1-144	沟渠	1.985585	118° 28' 55.49505251" E	33° 03' 47.38212797" N
淮河镇	1-1-145	河流水面	35.50645	118° 31' 01.82029308" E	33° 03' 42.67116896" N
淮河镇	1-1-146	河流水面	16.17111	118° 30' 39.34142470" E	33° 03' 48.36704632" N
淮河镇	1-1-147	沟渠	2.873284	118° 29' 45.03604917" E	33° 04' 19.42843746" N
淮河镇	1-1-148	沟渠	1.808094	118° 29' 18.59805732" E	33° 04' 22.92612392" N
淮河镇	1-1-149	河流水面	39.3196	118° 28' 28.03215598" E	33° 04' 16.21804365" N
淮河镇	1-1-150	水田	2.242234	118° 30' 33.12627830" E	33° 03' 18.11070889" N
淮河镇	1-1-151	水田	3.027214	118° 30' 10.02619726" E	33° 03' 22.48360693" N
淮河镇	1-1-152	水田	2.304936	118° 29' 59.88704300" E	33° 03' 24.81420793" N
淮河镇	1-1-153	水田	3.275681	118° 30' 12.82055411" E	33° 03' 26.14592169" N
淮河镇	1-1-154	水田	3.998486	118° 30' 01.86742612" E	33° 03' 28.24593618" N
淮河镇	1-1-155	水田	2.665557	118° 30' 19.62508934" E	33° 03' 26.05553243" N
淮河镇	1-1-156	水田	2.683201	118° 30' 15.86733024" E	33° 03' 30.20398268" N
淮河镇	1-1-157	水田	4.275439	118° 29' 47.88841960" E	33° 03' 30.74937433" N
淮河镇	1-1-158	水田	3.247778	118° 30' 08.27223907" E	33° 03' 31.95357359" N
淮河镇	1-1-159	水田	1.354032	118° 30' 02.14152593" E	33° 03' 32.71960137" N
淮河镇	1-1-160	水田	3.691748	118° 29' 32.23861105" E	33° 03' 33.68862891" N
淮河镇	1-1-161	水田	2.455727	118° 30' 18.01316104" E	33° 03' 34.74811843" N
淮河镇	1-1-162	水田	2.434767	118° 29' 41.18495365" E	33° 03' 55.68624421" N
淮河镇	1-1-163	水田	1.563495	118° 29' 17.62098710" E	33° 04' 02.53707427" N
淮河镇	1-1-164	坑塘水面	5.874795	118° 29' 03.35719058" E	33° 03' 56.42540593" N
淮河镇	1-1-165	水田	4.038732	118° 28' 48.58476660" E	33° 04' 03.99076758" N
淮河镇	1-1-166	水田	6.386074	118° 28' 42.66277730" E	33° 04' 13.87650086" N
淮河镇	1-1-167	水田	3.16717	118° 28' 48.28139361" E	33° 04' 13.18946901" N
淮河镇	1-1-168	水田	10.64236	118° 29' 26.42140914" E	33° 04' 10.40989177" N
淮河镇	1-1-169	水田	11.44587	118° 29' 19.49883155" E	33° 04' 12.91665468" N
淮河镇	1-1-170	水田	9.947978	118° 29' 11.91116105" E	33° 04' 13.92685273" N
淮河镇	1-1-171	水田	6.377752	118° 29' 06.19005357" E	33° 04' 14.80849985" N
淮河镇	1-1-172	水田	1.754088	118° 28' 38.14664674" E	33° 04' 16.53911925" N
淮河镇	1-1-173	水田	12.63756	118° 28' 58.85871755" E	33° 04' 16.09308004" N
淮河镇	1-1-174	水田	4.114704	118° 28' 52.37823776" E	33° 04' 15.92355764" N
淮河镇	1-1-175	水田	2.842227	118° 28' 50.56115248" E	33° 04' 23.19437066" N
淮河镇	1-1-176	水田	4.744705	118° 28' 43.78668744" E	33° 04' 23.29160929" N
淮河镇	1-1-177	农村宅基地	2.134515	118° 30' 25.74109407" E	33° 03' 27.94832313" N
淮河镇	1-1-178	农村宅基地	1.429932	118° 29' 13.05437839" E	33° 04' 25.30833796" N

盱眙县养殖水域滩涂规划（2018-2030）修编

淮河镇	1-1-179	坑塘水面	3.468106	118° 29' 03.05933479" E	33° 03' 40.29631396" N
淮河镇	1-1-180	水田	2.610988	118° 30' 09.68657026" E	33° 03' 35.96499327" N
淮河镇	1-1-181	坑塘水面	30.20694	118° 29' 00.64592760" E	33° 06' 12.61001368" N
淮河镇	1-1-182	坑塘水面	50.60553	118° 30' 50.33406296" E	33° 03' 47.26263932" N
淮河镇	1-1-183	坑塘水面	2.626234	118° 30' 35.78800513" E	33° 04' 04.94445012" N
淮河镇	1-1-184	坑塘水面	2.518746	118° 30' 33.14541695" E	33° 04' 05.26906894" N
淮河镇	1-1-185	坑塘水面	2.297874	118° 30' 30.61467198" E	33° 04' 05.28682455" N
淮河镇	1-1-186	坑塘水面	2.285147	118° 30' 28.21184735" E	33° 04' 05.66015464" N
淮河镇	1-1-187	坑塘水面	6.547337	118° 30' 24.96998653" E	33° 04' 07.51742356" N
淮河镇	1-1-188	坑塘水面	7.421682	118° 30' 19.53383917" E	33° 04' 08.59631329" N
淮河镇	1-1-189	其他林地	5.257249	118° 28' 31.70108902" E	33° 04' 16.36476558" N
淮河镇	1-1-190	河流水面	2.377132	118° 30' 32.97187265" E	33° 03' 32.98390824" N
淮河镇	1-1-191	内陆滩涂	6.114167	118° 30' 54.98322630" E	33° 03' 39.92090653" N
淮河镇	1-1-192	内陆滩涂	5.170526	118° 31' 05.22546470" E	33° 04' 02.37235714" N
淮河镇	1-1-193	坑塘水面	3.345214	118° 28' 35.81814581" E	33° 05' 33.92299501" N
淮河镇	1-1-194	坑塘水面	6.293598	118° 28' 54.70234804" E	33° 05' 49.38691216" N
淮河镇	1-1-195	河流水面	49.80353	118° 29' 05.46248010" E	33° 06' 47.55276606" N
淮河镇	1-1-196	水田	23.13014	118° 30' 17.94476755" E	33° 08' 38.33647520" N
淮河镇	1-1-197	坑塘水面	4.381061	118° 29' 42.53233031" E	33° 07' 56.71401376" N
淮河镇	1-1-198	内陆滩涂	1.886186	118° 30' 15.00670121" E	33° 09' 56.66604534" N
淮河镇	1-1-199	内陆滩涂	1.497293	118° 29' 54.66576826" E	33° 08' 24.29429199" N
淮河镇	1-1-200	河流水面	15.83372	118° 28' 55.89830083" E	33° 05' 41.74723750" N
淮河镇	1-1-201	水田	5.937183	118° 28' 48.46501229" E	33° 05' 41.76881871" N
官滩镇	1-1-202	坑塘水面	2.450443	118° 32' 22.11990878" E	33° 06' 10.18045336" N
淮河镇	1-1-203	内陆滩涂	2.389899	118° 29' 00.68446255" E	33° 06' 51.14375922" N
盱城街道	1-1-204	坑塘水面	22.68703	118° 31' 37.98219272" E	33° 05' 14.15354230" N
盱城街道	1-1-205	其他林地	10.07607	118° 31' 29.46189495" E	33° 04' 20.63925879" N
盱城街道	1-1-206	水工建筑用地	2.486066	118° 31' 32.41634118" E	33° 03' 48.97426534" N
盱城街道	1-1-207	旱地	1.90282	118° 31' 00.41153095" E	33° 04' 22.31373742" N
盱城街道	1-1-208	坑塘水面	1.681147	118° 31' 26.28377566" E	33° 03' 32.84011561" N
官滩镇	1-1-209	养殖坑塘	8.088571	118° 32' 44.08897704" E	33° 07' 29.65997643" N
官滩镇	1-1-210	水田	5.003758	118° 32' 45.92968926" E	33° 07' 37.69544192" N
官滩镇	1-1-211	坑塘水面	5.829628	118° 32' 29.20630507" E	33° 06' 08.73909862" N
官滩镇	1-1-212	坑塘水面	14.76129	118° 32' 45.81442575" E	33° 06' 23.83926418" N
官滩镇	1-1-213	养殖坑塘	29.08164	118° 32' 31.69449035" E	33° 06' 41.01015753" N
淮河镇	1-1-214	水田	6.476774	118° 29' 19.82087930" E	33° 03' 39.32081237" N
淮河镇	1-1-215	坑塘水面	4.974782	118° 28' 53.91467210" E	33° 03' 43.38752317" N
淮河镇	1-1-216	水田	8.275604	118° 29' 23.15697269" E	33° 03' 52.94431718" N
淮河镇	1-1-217	水田	8.993787	118° 29' 16.00035816" E	33° 03' 53.62720884" N
淮河镇	1-1-218	水田	4.687339	118° 28' 47.29032612" E	33° 03' 55.95795197" N
淮河镇	1-1-219	坑塘水面	9.18836	118° 29' 09.06325026" E	33° 03' 57.22484854" N
淮河镇	1-1-220	水田	11.64714	118° 28' 39.10784764" E	33° 03' 59.97446270" N
淮河镇	1-1-221	坑塘水面	8.383051	118° 30' 41.29258072" E	33° 03' 44.41351830" N
淮河镇	1-1-222	坑塘水面	2.551432	118° 28' 40.65967171" E	33° 05' 56.40202047" N
淮河镇	1-1-223	水田	1.809812	118° 29' 20.44981240" E	33° 04' 26.71392529" N
淮河镇	1-1-224	河流水面	63.96149	118° 28' 33.35683191" E	33° 05' 08.62979554" N
淮河镇	1-1-225	坑塘水面	5.199374	118° 28' 24.80720991" E	33° 05' 00.57846681" N
官滩镇	1-1-226	坑塘水面	36.1779	118° 32' 12.67405642" E	33° 06' 02.02848626" N
官滩镇	1-1-227	养殖坑塘	8.239517	118° 32' 16.91129201" E	33° 06' 41.63998762" N
官滩镇	1-1-228	水田	8.409751	118° 32' 16.69423768" E	33° 06' 16.00714811" N
盱城街道	1-1-229	河流水面	3.765475	118° 31' 51.79634214" E	33° 03' 28.04677034" N
官滩镇	1-1-230	水田	10.67273	118° 31' 46.62331624" E	33° 05' 53.82083151" N
官滩镇	1-1-231	坑塘水面	5.204496	118° 31' 48.57709647" E	33° 06' 32.98627476" N
官滩镇	1-1-232	坑塘水面	7.727641	118° 32' 40.34064518" E	33° 06' 07.21446438" N
淮河镇	1-1-233	河流水面	10.2184	118° 29' 48.13423237" E	33° 08' 07.18420898" N
淮河镇	1-1-234	乔木林地	3.362243	118° 30' 27.81955869" E	33° 09' 10.87340741" N
淮河镇	1-1-235	水田	4.431611	118° 29' 32.79745061" E	33° 03' 36.96794371" N
淮河镇	1-1-236	水田	3.720668	118° 30' 06.91877524" E	33° 03' 38.89174163" N
淮河镇	1-1-237	水田	2.04516	118° 30' 21.12960756" E	33° 03' 43.02841351" N
官滩镇	1-1-238	水田	12.83919	118° 32' 39.21251276" E	33° 06' 15.41245507" N
官滩镇	1-1-239	坑塘水面	4.759024	118° 32' 25.59530268" E	33° 06' 17.95453649" N
淮河镇	1-1-240	沟渠	4.750748	118° 29' 57.36182821" E	33° 03' 41.06404658" N
淮河镇	1-1-241	农村道路	1.705696	118° 28' 54.43650268" E	33° 04' 18.69450291" N

盱眙县养殖水域滩涂规划（2018-2030）修编

淮河镇	1-1-242	水田	2.854523	118° 29' 47.39982214" E	33° 03' 27.36786429" N
淮河镇	1-1-243	水田	5.095643	118° 29' 48.71899893" E	33° 03' 34.63775844" N
淮河镇	1-1-244	水田	1.868586	118° 30' 21.28280509" E	33° 03' 41.35961469" N
淮河镇	1-1-245	水田	2.674152	118° 28' 46.62797184" E	33° 04' 32.48678112" N
淮河镇	1-1-246	水田	22.72541	118° 30' 20.26190133" E	33° 03' 51.19396414" N
淮河镇	1-1-247	水工建筑用地	2.267463	118° 30' 37.83843860" E	33° 03' 57.05820342" N
淮河镇	1-1-248	养殖坑塘	1.469186	118° 29' 52.83547476" E	33° 04' 16.47866664" N
淮河镇	1-1-249	水工建筑用地	5.277586	118° 29' 10.63085815" E	33° 04' 20.00279498" N
淮河镇	1-1-250	坑塘水面	2.534741	118° 30' 30.62352055" E	33° 03' 31.30068416" N
淮河镇	1-1-251	坑塘水面	4.152482	118° 30' 37.99415023" E	33° 03' 54.31564270" N
淮河镇	1-1-252	河流水面	95.19282	118° 28' 55.27923244" E	33° 05' 50.01960494" N
盱城街道	1-1-253	坑塘水面	25.07387	118° 31' 42.47893512" E	33° 04' 47.41779627" N
官滩镇	1-1-254	水田	13.06182	118° 32' 29.35730641" E	33° 06' 26.63321205" N
官滩镇	1-1-255	坑塘水面	3.393913	118° 32' 23.28580383" E	33° 06' 26.86141056" N
淮河镇	1-1-256	水田	3.764954	118° 29' 49.45013190" E	33° 03' 38.35388765" N
淮河镇	1-1-257	养殖坑塘	3.030073	118° 30' 12.72292953" E	33° 04' 16.19685591" N
淮河镇	1-1-258	河流水面	26.0244	118° 28' 16.15722495" E	33° 04' 17.82952040" N
官滩镇	1-1-259	养殖坑塘	21.98005	118° 32' 42.35041187" E	33° 05' 53.71483919" N
官滩镇	1-1-260	养殖坑塘	19.75694	118° 32' 26.19017947" E	33° 05' 56.37276649" N
官滩镇	1-1-261	坑塘水面	100.6553	118° 32' 06.34477018" E	33° 04' 53.06059825" N
官滩镇	1-1-262	水工建筑用地	1.838064	118° 40' 12.57015869" E	33° 10' 05.08044243" N
淮河镇	1-1-263	水浇地	1.779661	118° 29' 04.14246481" E	33° 03' 44.39444480" N
淮河镇	1-1-264	内陆滩涂	6.65852	118° 29' 03.32338408" E	33° 06' 53.85586021" N
淮河镇	1-1-265	水田	16.04303	118° 29' 57.49891650" E	33° 03' 56.04629104" N
淮河镇	1-1-266	水田	1.563973	118° 30' 01.89009015" E	33° 04' 05.46795482" N
淮河镇	1-1-267	水田	13.8714	118° 30' 07.02458893" E	33° 03' 56.70016693" N
淮河镇	1-1-268	水田	15.12414	118° 29' 38.34596274" E	33° 04' 09.94684589" N
盱城街道	1-1-269	坑塘水面	16.06494	118° 31' 53.59035408" E	33° 04' 31.84545838" N
官滩镇	1-1-270	水田	79.00939	118° 32' 52.30551279" E	33° 06' 49.25291416" N
淮河镇	1-1-271	水田	6.829425	118° 29' 49.63657348" E	33° 04' 00.40201882" N
淮河镇	1-1-272	水田	2.054888	118° 30' 01.02922623" E	33° 03' 37.05128642" N
淮河镇	1-1-273	水田	4.751797	118° 29' 11.96210169" E	33° 03' 41.26757066" N
淮河镇	1-1-274	水浇地	2.983243	118° 28' 45.51474308" E	33° 03' 45.03522781" N
淮河镇	1-1-275	水田	1.460337	118° 29' 58.38468523" E	33° 03' 33.24631867" N
三河农场	1-1-276	水工建筑用地	5.248841	118° 39' 57.81640668" E	33° 04' 26.28017339" N
三河农场	1-1-277	水田	4.063257	118° 39' 57.76804015" E	33° 04' 18.15295658" N
马坝镇	1-1-278	坑塘水面	2.872625	118° 41' 23.78017596" E	33° 04' 55.28663272" N
淮河镇	1-1-279	水田	4.91519	118° 29' 47.13156904" E	33° 03' 48.07009596" N
官滩镇	1-1-280	坑塘水面	8.19738	118° 32' 48.75972077" E	33° 07' 05.06786312" N
三河农场	1-1-281	水工建筑用地	6.11782	118° 39' 29.57972331" E	33° 05' 07.58284986" N
官滩镇	1-1-282	内陆滩涂	1.487887	118° 39' 41.97147787" E	33° 11' 06.81605053" N
淮河镇	1-1-283	水浇地	1.913119	118° 29' 37.25826658" E	33° 03' 40.43317886" N
淮河镇	1-1-284	水田	2.170273	118° 29' 29.19318604" E	33° 03' 41.31961046" N
官滩镇	1-1-285	河流水面	3.550033	118° 39' 24.90572079" E	33° 11' 18.55771841" N
淮河镇	1-1-286	水田	4.105602	118° 28' 56.70178749" E	33° 04' 02.37389598" N
淮河镇	1-1-287	水田	4.330952	118° 28' 56.34887858" E	33° 03' 55.12748427" N
淮河镇	1-1-288	水田	14.48504	118° 29' 34.31160168" E	33° 03' 51.58774086" N
官滩镇	1-1-289	湖泊水面	35.99253	118° 32' 40.29962968" E	33° 05' 39.14598934" N
三河农场	1-1-290	坑塘水面	2.957567	118° 40' 24.75669765" E	33° 03' 59.06675849" N
官滩镇	1-1-291	水工建筑用地	2.357296	118° 39' 20.24385848" E	33° 07' 11.71957409" N
官滩镇	1-1-292	坑塘水面	58.12509	118° 31' 51.18734063" E	33° 03' 47.90214064" N
马坝镇	1-1-293	湖泊水面	3.404425	118° 41' 18.99893730" E	33° 04' 43.41904007" N
官滩镇	1-1-294	水工建筑用地	1.93687	118° 39' 21.15143818" E	33° 07' 05.01731264" N
三河农场	1-1-295	水工建筑用地	1.887675	118° 39' 19.87732077" E	33° 06' 51.20711655" N
官滩镇	1-1-296	水工建筑用地	2.503407	118° 40' 17.44485611" E	33° 10' 01.48135864" N

盱眙县养殖水域滩涂规划（2018-2030）修编

三河农场	1-1-297	湖泊水面	9.202151	118° 40' 04.54078166" E	33° 04' 58.06339011" N
官滩镇	1-1-298	湖泊水面	7.513921	118° 39' 42.50561034" E	33° 09' 42.78012389" N
马坝镇	1-1-299	湖泊水面	112.0862	118° 41' 24.09015155" E	33° 05' 00.54133987" N
马坝镇	1-1-300	水工建筑用地	2.410246	118° 41' 21.82148536" E	33° 04' 36.39420550" N
鲍集镇	1-2-1	河流水面	22.82289	118° 12' 52.09478626" E	33° 06' 42.73069058" N
鲍集镇	1-2-2	河流水面	6.366904	118° 13' 01.26334811" E	33° 06' 38.26151919" N
鲍集镇	1-2-3	河流水面	70.53582	118° 13' 02.19407068" E	33° 07' 37.38771791" N
鲍集镇	1-2-4	河流水面	14.88266	118° 13' 05.40435128" E	33° 10' 11.77969111" N
鲍集镇	1-2-5	河流水面	41.78791	118° 13' 05.79696859" E	33° 09' 14.34412530" N
鲍集镇	1-2-6	河流水面	7.048246	118° 13' 06.42411983" E	33° 05' 15.86338289" N
鲍集镇	1-2-7	河流水面	4.658067	118° 13' 06.84738876" E	33° 10' 35.95623936" N
鲍集镇	1-2-8	河流水面	36.83279	118° 13' 09.73330213" E	33° 06' 05.14967664" N
鲍集镇	1-2-9	坑塘水面	4.056198	118° 13' 09.92386390" E	33° 10' 09.57046248" N
鲍集镇	1-2-10	坑塘水面	3.476269	118° 13' 10.55451423" E	33° 10' 23.30547705" N
鲍集镇	1-2-11	河流水面	42.07002	118° 13' 21.88495144" E	33° 04' 06.45902800" N
鲍集镇	1-2-12	河流水面	132.1054	118° 13' 33.47706827" E	33° 04' 22.20902492" N
鲍集镇	1-2-13	河流水面	145.9303	118° 14' 15.78154799" E	33° 02' 41.07005230" N
河桥镇	1-2-14	河流水面	14.40833	118° 14' 25.33805766" E	32° 52' 40.37248184" N
鲍集镇	1-2-15	河流水面	145.0855	118° 14' 28.32368507" E	33° 01' 01.37075887" N
河桥镇	1-2-16	河流水面	7.262387	118° 14' 43.67545915" E	32° 51' 11.62187515" N
鲍集镇	1-2-17	河流水面	93.81313	118° 14' 45.01671956" E	32° 59' 29.71639660" N
鲍集镇	1-2-18	河流水面	13.45259	118° 15' 08.92663521" E	33° 03' 17.39982148" N
鲍集镇	1-2-19	河流水面	19.10579	118° 15' 21.45927191" E	33° 04' 19.41800270" N
鲍集镇	1-2-20	河流水面	8.325486	118° 15' 23.43369226" E	33° 03' 21.95511562" N
鲍集镇	1-2-21	河流水面	16.74607	118° 15' 36.03263393" E	32° 59' 02.18464270" N
鲍集镇	1-2-22	河流水面	1.990781	118° 15' 38.31576430" E	33° 02' 27.95957083" N
鲍集镇	1-2-23	河流水面	47.97418	118° 15' 39.80221901" E	32° 58' 30.57524606" N
鲍集镇	1-2-24	河流水面	12.31316	118° 15' 40.97104765" E	33° 04' 55.16235739" N
鲍集镇	1-2-25	河流水面	3.123663	118° 15' 42.77858560" E	33° 05' 54.68084660" N
鲍集镇	1-2-26	河流水面	1.380722	118° 15' 43.43285495" E	33° 06' 06.47302243" N
鲍集镇	1-2-27	河流水面	4.67891	118° 15' 50.45260427" E	33° 01' 57.41172032" N
鲍集镇	1-2-28	河流水面	10.80038	118° 16' 06.38079335" E	33° 01' 36.55078860" N
鲍集镇	1-2-29	河流水面	20.88794	118° 16' 09.75833196" E	32° 58' 46.21905003" N
鲍集镇	1-2-30	河流水面	3.579742	118° 16' 24.09972000" E	33° 01' 10.03026248" N
鲍集镇	1-2-31	河流水面	10.13297	118° 16' 25.12313770" E	32° 58' 21.82415998" N
鲍集镇	1-2-32	河流水面	59.60437	118° 16' 50.20782436" E	32° 58' 30.72451319" N
鲍集镇	1-2-33	河流水面	1.415664	118° 17' 02.67528328" E	33° 00' 50.47465050" N
鲍集镇	1-2-34	河流水面	4.828958	118° 17' 15.47679950" E	33° 00' 46.68640113" N
鲍集镇	1-2-35	河流水面	1.342247	118° 17' 29.92260944" E	33° 00' 40.53734402" N
鲍集镇	1-2-36	河流水面	36.9689	118° 17' 38.90316459" E	32° 58' 32.68385573" N
河桥镇	1-2-37	河流水面	2.060554	118° 18' 03.88371673" E	32° 47' 02.49248732" N
淮河镇	1-2-38	河流水面	102.3418	118° 18' 04.56601622" E	32° 58' 12.85980391" N
河桥镇	1-2-39	河流水面	3.453348	118° 18' 10.97168524" E	32° 49' 57.13701817" N
河桥镇	1-2-40	河流水面	1.722636	118° 18' 15.76711294" E	32° 49' 56.77183875" N
鲍集镇	1-2-41	沟渠	2.075934	118° 18' 17.12715155" E	33° 03' 44.28656563" N
河桥镇	1-2-42	河流水面	10.5513	118° 18' 20.63573782" E	32° 57' 46.90599345" N
鲍集镇	1-2-43	河流水面	8.017026	118° 18' 21.24299237" E	33° 00' 16.24775596" N
鲍集镇	1-2-44	沟渠	1.364641	118° 18' 28.36479236" E	33° 05' 27.88010962" N
河桥镇	1-2-45	河流水面	3.211141	118° 18' 28.59640812" E	32° 47' 24.68430161" N
河桥镇	1-2-46	坑塘水面	2.743092	118° 18' 32.01163947" E	32° 57' 28.66010572" N
河桥镇	1-2-47	河流水面	2.462651	118° 18' 39.76272899" E	32° 49' 37.44486835" N
鲍集镇	1-2-48	河流水面	18.57188	118° 18' 45.65812203" E	33° 01' 05.35350450" N
河桥镇	1-2-49	坑塘水面	7.784486	118° 18' 46.34618947" E	32° 57' 17.56211885" N
淮河镇	1-2-50	坑塘水面	2.514287	118° 18' 47.83767443" E	32° 58' 10.28649244" N
河桥镇	1-2-51	河流水面	2.647667	118° 18' 50.47201946" E	32° 48' 57.18932903" N
河桥镇	1-2-52	河流水面	2.559453	118° 18' 55.56127628" E	32° 49' 42.68532710" N
鲍集镇	1-2-53	河流水面	11.16826	118° 18' 56.65753907" E	33° 00' 23.81859488" N
河桥镇	1-2-54	河流水面	3.608601	118° 19' 00.60313142" E	32° 47' 57.48062375" N
管仲镇	1-2-55	河流水面	10.71117	118° 19' 01.26920705" E	33° 01' 25.37806537" N
淮河镇	1-2-56	河流水面	44.23715	118° 19' 13.31560302" E	32° 58' 39.73129924" N
淮河镇	1-2-57	坑塘水面	2.946333	118° 19' 18.27930547" E	32° 58' 00.57829182" N
鲍集镇	1-2-58	河流水面	11.61003	118° 19' 23.37641651" E	32° 58' 42.41707390" N
淮河镇	1-2-59	坑塘水面	2.258049	118° 19' 33.92820229" E	32° 57' 53.95421851" N

盱眙县养殖水域滩涂规划（2018-2030）修编

河桥镇	1-2-60	河流水面	4.855707	118° 19' 39.21215835" E	32° 49' 45.77677954" N
管仲镇	1-2-61	河流水面	2.886279	118° 19' 46.07775817" E	33° 00' 37.08806906" N
淮河镇	1-2-62	坑塘水面	2.758405	118° 19' 49.45985486" E	32° 57' 47.89867975" N
河桥镇	1-2-63	河流水面	1.787035	118° 19' 59.14445516" E	32° 47' 55.49729143" N
管仲镇	1-2-64	养殖坑塘	1.611469	118° 20' 04.84708420" E	32° 58' 50.66902280" N
河桥镇	1-2-65	河流水面	4.118788	118° 20' 16.33902728" E	32° 47' 50.04780122" N
淮河镇	1-2-66	河流水面	25.90102	118° 20' 17.19840506" E	32° 57' 32.32672101" N
管仲镇	1-2-67	河流水面	5.978811	118° 20' 17.60819397" E	32° 58' 49.14523496" N
淮河镇	1-2-68	养殖坑塘	5.162692	118° 20' 20.02777697" E	32° 58' 04.43175459" N
淮河镇	1-2-69	养殖坑塘	5.544299	118° 20' 21.20430753" E	32° 57' 56.79840501" N
河桥镇	1-2-70	河流水面	2.715187	118° 20' 21.44190335" E	32° 52' 28.99446644" N
管仲镇	1-2-71	河流水面	8.45197	118° 20' 26.10115314" E	33° 00' 31.50505899" N
河桥镇	1-2-72	河流水面	3.365321	118° 20' 28.19135137" E	32° 49' 58.70787174" N
淮河镇	1-2-73	养殖坑塘	2.883689	118° 20' 30.76237482" E	32° 58' 01.63788142" N
淮河镇	1-2-74	养殖坑塘	4.202934	118° 20' 32.31972569" E	32° 57' 54.69959589" N
管仲镇	1-2-75	河流水面	7.806916	118° 20' 36.45781555" E	33° 00' 31.26934988" N
河桥镇	1-2-76	河流水面	2.187617	118° 20' 38.46559645" E	32° 49' 35.27939128" N
淮河镇	1-2-77	坑塘水面	2.99085	118° 20' 40.23710878" E	32° 58' 00.28516526" N
淮河镇	1-2-78	坑塘水面	5.574568	118° 20' 40.99143603" E	32° 57' 54.22937184" N
河桥镇	1-2-79	河流水面	2.445409	118° 20' 42.94397317" E	32° 47' 39.27201811" N
淮河镇	1-2-80	养殖坑塘	10.63345	118° 20' 46.95991091" E	32° 58' 22.80135607" N
淮河镇	1-2-81	养殖坑塘	7.905594	118° 20' 48.67181922" E	32° 58' 09.83234762" N
河桥镇	1-2-82	河流水面	4.13997	118° 20' 49.81465086" E	32° 47' 04.78769003" N
淮河镇	1-2-83	坑塘水面	2.407135	118° 20' 49.91617159" E	32° 57' 58.48457519" N
淮河镇	1-2-84	养殖坑塘	5.752582	118° 20' 50.83222486" E	32° 57' 52.59163569" N
河桥镇	1-2-85	河流水面	6.001401	118° 20' 52.53239752" E	32° 51' 46.90326383" N
河桥镇	1-2-86	河流水面	2.861414	118° 20' 54.40712990" E	32° 50' 09.09639870" N
淮河镇	1-2-87	养殖坑塘	12.19456	118° 20' 56.49767553" E	32° 58' 23.98251069" N
河桥镇	1-2-88	河流水面	1.529519	118° 20' 56.74931594" E	32° 52' 02.95976371" N
淮河镇	1-2-89	养殖坑塘	8.797172	118° 20' 58.59501164" E	32° 58' 08.74046638" N
淮河镇	1-2-90	养殖坑塘	9.912639	118° 21' 06.94902032" E	32° 58' 20.19982809" N
河桥镇	1-2-91	河流水面	3.177147	118° 21' 07.57745895" E	32° 50' 30.00735869" N
河桥镇	1-2-92	河流水面	2.916278	118° 21' 08.48762100" E	32° 49' 31.66103307" N
河桥镇	1-2-93	河流水面	1.606124	118° 21' 11.25957247" E	32° 50' 46.52839077" N
河桥镇	1-2-94	河流水面	2.521305	118° 21' 13.43733736" E	32° 51' 09.88416262" N
淮河镇	1-2-95	养殖坑塘	2.149525	118° 21' 13.53300506" E	32° 58' 29.62108105" N
淮河镇	1-2-96	养殖坑塘	9.056142	118° 21' 15.32485333" E	32° 58' 20.47333284" N
淮河镇	1-2-97	坑塘水面	1.434143	118° 21' 18.18359315" E	32° 58' 42.47498987" N
河桥镇	1-2-98	河流水面	6.510364	118° 21' 18.37547479" E	32° 47' 27.23057658" N
河桥镇	1-2-99	河流水面	7.940355	118° 21' 20.44605058" E	32° 52' 41.87598437" N
淮河镇	1-2-100	坑塘水面	3.019985	118° 21' 21.40175525" E	32° 58' 48.67500712" N
淮河镇	1-2-101	养殖坑塘	9.005716	118° 21' 23.25666374" E	32° 58' 20.81893438" N
淮河镇	1-2-102	坑塘水面	10.44065	118° 21' 23.37216088" E	32° 58' 36.74192446" N
淮河镇	1-2-103	养殖坑塘	2.272021	118° 21' 29.01816883" E	32° 58' 46.39910616" N
淮河镇	1-2-104	坑塘水面	1.351244	118° 21' 29.18668668" E	32° 58' 42.52961430" N
淮河镇	1-2-105	养殖坑塘	2.230683	118° 21' 30.24584599" E	32° 58' 44.28994037" N
淮河镇	1-2-106	养殖坑塘	2.313979	118° 21' 30.51443955" E	32° 58' 26.49621848" N
淮河镇	1-2-107	养殖坑塘	3.148316	118° 21' 30.64050710" E	32° 58' 04.49444434" N
淮河镇	1-2-108	养殖坑塘	2.123651	118° 21' 30.91186644" E	32° 58' 22.70499089" N
淮河镇	1-2-109	养殖坑塘	2.115935	118° 21' 31.44259130" E	32° 58' 19.10129709" N
淮河镇	1-2-110	养殖坑塘	2.378094	118° 21' 31.76347252" E	32° 58' 40.20866943" N
淮河镇	1-2-111	养殖坑塘	2.275246	118° 21' 31.87784556" E	32° 58' 15.46957053" N
淮河镇	1-2-112	养殖坑塘	3.472224	118° 21' 33.19466128" E	32° 58' 09.81858973" N
淮河镇	1-2-113	河流水面	23.97591	118° 21' 34.59564190" E	32° 58' 53.84944711" N
河桥镇	1-2-114	河流水面	1.510524	118° 21' 36.89757290" E	32° 50' 46.65798725" N
河桥镇	1-2-115	河流水面	2.769458	118° 21' 39.43098536" E	32° 49' 21.56201397" N
淮河镇	1-2-116	养殖坑塘	3.390145	118° 21' 39.80063896" E	32° 58' 45.48089839" N
淮河镇	1-2-117	养殖坑塘	1.897982	118° 21' 41.25504265" E	32° 58' 05.29083904" N
河桥镇	1-2-118	河流水面	4.884551	118° 21' 44.03163542" E	32° 51' 27.60484539" N
淮河镇	1-2-119	养殖坑塘	26.86632	118° 21' 45.35830095" E	32° 58' 24.36290367" N
淮河镇	1-2-120	河流水面	21.33303	118° 21' 47.62400953" E	32° 58' 51.50364988" N
河桥镇	1-2-121	河流水面	1.497249	118° 21' 47.81783414" E	32° 49' 41.72539085" N
淮河镇	1-2-122	养殖坑塘	2.089355	118° 21' 52.48954223" E	32° 58' 16.47821868" N

盱眙县养殖水域滩涂规划（2018-2030）修编

河桥镇	1-2-123	河流水面	2.256573	118° 21' 52.63429182" E	32° 46' 42.01842602" N
淮河镇	1-2-124	养殖坑塘	2.764193	118° 21' 54.60804201" E	32° 58' 34.74141159" N
淮河镇	1-2-125	养殖坑塘	1.426441	118° 21' 57.85552338" E	32° 58' 16.37875102" N
河桥镇	1-2-126	河流水面	2.532055	118° 21' 58.39146452" E	32° 47' 18.37522829" N
河桥镇	1-2-127	河流水面	1.468062	118° 22' 00.12408547" E	32° 50' 53.17885703" N
河桥镇	1-2-128	河流水面	5.785706	118° 22' 04.16841390" E	32° 50' 13.77770735" N
淮河镇	1-2-129	坑塘水面	1.871003	118° 22' 06.27752174" E	32° 58' 35.65559712" N
河桥镇	1-2-130	河流水面	1.420264	118° 22' 07.87289127" E	32° 51' 03.07178837" N
天泉湖镇	1-2-131	河流水面	2.436241	118° 22' 12.42184060" E	32° 44' 24.54542083" N
淮河镇	1-2-132	坑塘水面	2.614656	118° 22' 15.58720893" E	32° 58' 35.96403563" N
淮河镇	1-2-133	养殖坑塘	2.369916	118° 22' 17.82446257" E	32° 58' 10.82100470" N
天泉湖镇	1-2-134	河流水面	1.350664	118° 22' 20.30094881" E	32° 47' 08.33408585" N
淮河镇	1-2-135	坑塘水面	1.409693	118° 22' 21.84002238" E	32° 58' 44.98113444" N
淮河镇	1-2-136	养殖坑塘	2.336569	118° 22' 22.37133420" E	32° 58' 10.84580448" N
淮河镇	1-2-137	养殖坑塘	13.0398	118° 22' 23.28678805" E	32° 58' 41.00406623" N
淮河镇	1-2-138	坑塘水面	9.119236	118° 22' 24.68863723" E	32° 57' 17.59880466" N
河桥镇	1-2-139	河流水面	3.325086	118° 22' 27.76031520" E	32° 52' 02.28079278" N
河桥镇	1-2-140	河流水面	1.490166	118° 22' 31.93349445" E	32° 51' 54.16749911" N
淮河镇	1-2-141	河流水面	3.563952	118° 22' 43.71426524" E	32° 58' 55.19477155" N
淮河镇	1-2-142	坑塘水面	2.801442	118° 22' 47.32382841" E	32° 57' 22.71519661" N
河桥镇	1-2-143	河流水面	3.873881	118° 22' 47.58091171" E	32° 51' 28.46126075" N
淮河镇	1-2-144	坑塘水面	8.30562	118° 22' 52.17076422" E	32° 58' 35.51957100" N
淮河镇	1-2-145	坑塘水面	3.422055	118° 22' 52.44932948" E	32° 58' 50.19485642" N
淮河镇	1-2-146	坑塘水面	8.85823	118° 22' 53.02034761" E	32° 58' 40.99485209" N
河桥镇	1-2-147	河流水面	1.364611	118° 22' 53.50209704" E	32° 51' 56.08566173" N
淮河镇	1-2-148	坑塘水面	6.563549	118° 22' 56.47542568" E	32° 58' 25.67255112" N
天泉湖镇	1-2-149	河流水面	2.644593	118° 22' 56.70038559" E	32° 46' 45.69429407" N
天泉湖镇	1-2-150	河流水面	2.049244	118° 22' 59.83940947" E	32° 44' 52.02328628" N
淮河镇	1-2-151	河流水面	101.694	118° 23' 02.59970389" E	32° 58' 00.75440399" N
淮河镇	1-2-152	养殖坑塘	3.703085	118° 23' 02.88852068" E	32° 58' 27.06049499" N
河桥镇	1-2-153	河流水面	1.74346	118° 23' 03.99847609" E	32° 50' 47.55097561" N
淮河镇	1-2-154	坑塘水面	1.922058	118° 23' 04.46792718" E	32° 58' 47.81889606" N
淮河镇	1-2-155	坑塘水面	2.363205	118° 23' 05.96225385" E	32° 59' 04.70408280" N
淮河镇	1-2-156	河流水面	3.077285	118° 23' 06.21070883" E	32° 59' 35.83122657" N
淮河镇	1-2-157	河流水面	3.213415	118° 23' 07.99459276" E	32° 59' 34.88634509" N
淮河镇	1-2-158	坑塘水面	1.476212	118° 23' 08.73278381" E	32° 58' 56.03507312" N
天泉湖镇	1-2-159	河流水面	9.841102	118° 23' 09.38002517" E	32° 47' 08.74022235" N
淮河镇	1-2-160	坑塘水面	5.067134	118° 23' 09.88469398" E	32° 58' 37.74777989" N
淮河镇	1-2-161	坑塘水面	3.978856	118° 23' 10.69194660" E	32° 58' 43.19219692" N
淮河镇	1-2-162	坑塘水面	4.192755	118° 23' 11.12796303" E	32° 58' 34.39584099" N
淮河镇	1-2-163	坑塘水面	3.18973	118° 23' 11.22882194" E	32° 58' 48.70474107" N
淮河镇	1-2-164	河流水面	6.96954	118° 23' 11.92877666" E	32° 59' 03.19743908" N
河桥镇	1-2-165	河流水面	1.479209	118° 23' 13.13426629" E	32° 51' 49.47508340" N
淮河镇	1-2-166	养殖坑塘	1.490086	118° 23' 14.70734373" E	32° 58' 27.74882682" N
天泉湖镇	1-2-167	河流水面	3.549559	118° 23' 16.27948974" E	32° 44' 18.54170061" N
天泉湖镇	1-2-168	河流水面	1.821395	118° 23' 16.72214163" E	32° 43' 49.43716591" N
淮河镇	1-2-169	坑塘水面	2.609796	118° 23' 17.93627676" E	32° 57' 35.95148028" N
淮河镇	1-2-170	坑塘水面	2.037463	118° 23' 19.00927933" E	32° 58' 49.61669860" N
淮河镇	1-2-171	养殖坑塘	4.351701	118° 23' 22.28548134" E	32° 58' 29.68750323" N
淮河镇	1-2-172	坑塘水面	6.776285	118° 23' 26.23080094" E	32° 58' 45.15415444" N
淮河镇	1-2-173	坑塘水面	3.386205	118° 23' 27.03216603" E	32° 58' 55.79643858" N
淮河镇	1-2-174	坑塘水面	7.278148	118° 23' 27.03518070" E	32° 58' 39.93630533" N
淮河镇	1-2-175	坑塘水面	5.27066	118° 23' 28.61257558" E	32° 58' 50.76107528" N
淮河镇	1-2-176	养殖坑塘	5.402978	118° 23' 28.73789681" E	32° 58' 29.59056220" N
淮河镇	1-2-177	河流水面	221.5821	118° 23' 29.58957078" E	32° 57' 42.07356705" N
河桥镇	1-2-178	河流水面	145.1154	118° 23' 30.68518175" E	32° 57' 09.75245408" N
天泉湖镇	1-2-179	河流水面	2.09525	118° 23' 32.16090863" E	32° 45' 13.44936295" N
天泉湖镇	1-2-180	河流水面	1.614504	118° 23' 43.63030291" E	32° 45' 29.50191301" N
天泉湖镇	1-2-181	河流水面	4.677959	118° 23' 44.56369547" E	32° 46' 40.03912410" N
淮河镇	1-2-182	坑塘水面	4.808867	118° 23' 47.46561524" E	32° 57' 59.74951614" N
河桥镇	1-2-183	河流水面	2.180378	118° 23' 47.72155278" E	32° 51' 48.47099624" N
天泉湖镇	1-2-184	河流水面	3.846072	118° 23' 47.94123664" E	32° 45' 01.07881122" N
淮河镇	1-2-185	养殖坑塘	2.109257	118° 23' 47.95441923" E	32° 58' 22.67443222" N

盱眙县养殖水域滩涂规划（2018-2030）修编

淮河镇	1-2-186	坑塘水面	10.89163	118° 23' 49.32711458" E	32° 58' 39.28017001" N
天泉湖镇	1-2-187	河流水面	5.217654	118° 23' 51.05919427" E	32° 46' 08.66366740" N
天泉湖镇	1-2-188	河流水面	1.97788	118° 23' 55.80439949" E	32° 44' 30.21662901" N
淮河镇	1-2-189	坑塘水面	2.725722	118° 24' 00.02760226" E	32° 58' 59.96493248" N
天泉湖镇	1-2-190	河流水面	1.55761	118° 24' 02.28445973" E	32° 44' 03.93596219" N
淮河镇	1-2-191	坑塘水面	29.06641	118° 24' 02.68200246" E	32° 58' 43.01312472" N
天泉湖镇	1-2-192	河流水面	1.623059	118° 24' 04.36974442" E	32° 43' 39.12437228" N
淮河镇	1-2-193	养殖坑塘	1.903433	118° 24' 04.69915942" E	32° 58' 30.88645944" N
天泉湖镇	1-2-194	河流水面	1.597562	118° 24' 05.97642730" E	32° 45' 42.48877789" N
淮河镇	1-2-195	河流水面	22.84384	118° 24' 09.83430287" E	32° 59' 10.86433849" N
天泉湖镇	1-2-196	河流水面	1.35226	118° 24' 13.93032010" E	32° 46' 35.20152126" N
淮河镇	1-2-197	坑塘水面	6.642894	118° 24' 20.60578572" E	32° 59' 03.57741201" N
淮河镇	1-2-198	坑塘水面	43.52418	118° 24' 28.00332859" E	32° 58' 58.50731533" N
淮河镇	1-2-199	养殖坑塘	4.428313	118° 24' 29.31823957" E	32° 58' 39.09138313" N
淮河镇	1-2-200	河流水面	6.189298	118° 24' 31.21954645" E	32° 58' 10.77613993" N
天泉湖镇	1-2-201	河流水面	3.362796	118° 24' 34.37251171" E	32° 45' 44.38912269" N
淮河镇	1-2-202	河流水面	25.87278	118° 24' 40.82874038" E	32° 58' 36.81265904" N
淮河镇	1-2-203	养殖坑塘	10.85432	118° 24' 44.82712504" E	32° 58' 52.05654278" N
淮河镇	1-2-204	河流水面	85.12454	118° 24' 49.49278835" E	32° 59' 32.30408551" N
淮河镇	1-2-205	养殖坑塘	10.97698	118° 24' 52.67905856" E	32° 58' 52.51861194" N
淮河镇	1-2-206	坑塘水面	8.705129	118° 24' 54.63937540" E	32° 58' 37.42097351" N
淮河镇	1-2-207	坑塘水面	45.09807	118° 24' 54.92429557" E	32° 59' 04.11226382" N
管仲镇	1-2-208	养殖坑塘	10.67218	118° 25' 02.93048717" E	32° 59' 44.28840586" N
天泉湖镇	1-2-209	河流水面	2.933629	118° 25' 03.45393442" E	32° 45' 42.44417706" N
天泉湖镇	1-2-210	河流水面	1.468845	118° 25' 09.10000036" E	32° 45' 48.80289792" N
天泉湖镇	1-2-211	河流水面	3.301446	118° 25' 11.05028090" E	32° 44' 27.14660264" N
淮河镇	1-2-212	坑塘水面	59.72786	118° 25' 16.15622960" E	32° 59' 33.80388251" N
淮河镇	1-2-213	河流水面	7.85108	118° 25' 19.25834636" E	32° 59' 10.40763106" N
天泉湖镇	1-2-214	河流水面	1.755467	118° 25' 19.52701184" E	32° 45' 25.213377964" N
河桥镇	1-2-215	河流水面	144.8414	118° 25' 20.54073296" E	32° 58' 17.61118664" N
天泉湖镇	1-2-216	河流水面	3.74648	118° 25' 21.50247349" E	32° 46' 11.51641218" N
淮河镇	1-2-217	坑塘水面	9.629792	118° 25' 32.07681706" E	32° 59' 13.34843902" N
天泉湖镇	1-2-218	河流水面	1.395644	118° 25' 33.82118175" E	32° 45' 12.87591372" N
管仲镇	1-2-219	河流水面	44.41244	118° 25' 34.75177143" E	33° 00' 05.37873084" N
淮河镇	1-2-220	坑塘水面	10.56245	118° 25' 37.60776187" E	32° 59' 49.32849547" N
淮河镇	1-2-221	坑塘水面	1.414134	118° 25' 39.10123346" E	32° 59' 19.55382379" N
淮河镇	1-2-222	河流水面	33.88558	118° 25' 53.15550084" E	32° 59' 55.00576349" N
淮河镇	1-2-223	河流水面	149.5005	118° 26' 05.82995406" E	32° 58' 56.65814333" N
淮河镇	1-2-224	坑塘水面	4.781106	118° 26' 10.62086899" E	32° 59' 09.75663564" N
河桥镇	1-2-225	河流水面	10.93842	118° 26' 12.42849883" E	32° 58' 38.45396829" N
管仲镇	1-2-226	坑塘水面	6.794234	118° 26' 17.20332554" E	33° 00' 52.20477679" N
管仲镇	1-2-227	河流水面	38.10246	118° 26' 24.67226697" E	33° 00' 48.74229223" N
淮河镇	1-2-228	河流水面	32.68621	118° 26' 28.08432768" E	33° 00' 37.98764982" N
古桑街道	1-2-229	河流水面	6.273032	118° 26' 29.00313394" E	32° 58' 43.17597853" N
古桑街道	1-2-230	河流水面	1.387595	118° 26' 39.55880473" E	32° 58' 45.13122442" N
淮河镇	1-2-231	坑塘水面	9.426738	118° 26' 40.75493636" E	33° 01' 16.78021202" N
淮河镇	1-2-232	坑塘水面	2.266101	118° 26' 44.48537860" E	33° 00' 48.41245347" N
淮河镇	1-2-233	河流水面	5.363933	118° 26' 46.18577958" E	32° 58' 48.64639959" N
淮河镇	1-2-234	设施农用地	2.125547	118° 26' 52.17067503" E	33° 00' 44.13854799" N
古桑街道	1-2-235	河流水面	5.649715	118° 26' 53.46720234" E	32° 58' 45.47919073" N
淮河镇	1-2-236	坑塘水面	3.186614	118° 26' 53.63725193" E	32° 59' 28.64752331" N
淮河镇	1-2-237	河流水面	34.29337	118° 26' 54.44716849" E	33° 01' 24.06992261" N
淮河镇	1-2-238	河流水面	20.75158	118° 26' 56.19151071" E	33° 01' 08.48978089" N
淮河镇	1-2-239	坑塘水面	9.771855	118° 27' 00.48821719" E	33° 01' 40.50320325" N
淮河镇	1-2-240	坑塘水面	2.885837	118° 27' 01.12484032" E	32° 59' 29.51245157" N
古桑街道	1-2-241	河流水面	4.215465	118° 27' 10.23954911" E	32° 58' 41.89927921" N
淮河镇	1-2-242	河流水面	37.90421	118° 27' 11.98939550" E	32° 59' 27.28257660" N
淮河镇	1-2-243	坑塘水面	22.42078	118° 27' 19.58348698" E	33° 01' 37.88856935" N
淮河镇	1-2-244	坑塘水面	2.288178	118° 27' 26.79397256" E	33° 00' 44.49334842" N
淮河镇	1-2-245	坑塘水面	4.381182	118° 27' 28.25674202" E	33° 01' 26.59350294" N
淮河镇	1-2-246	河流水面	3.73541	118° 27' 28.52989764" E	32° 58' 59.42169511" N
淮河镇	1-2-247	河流水面	86.35524	118° 27' 29.04389510" E	33° 01' 56.60706487" N
淮河镇	1-2-248	河流水面	1.797013	118° 27' 29.78024724" E	32° 59' 53.44482115" N

盱眙县养殖水域滩涂规划（2018-2030）修编

古桑街道	1-2-249	河流水面	2.229682	118° 27' 29.99384320" E	32° 58' 54.18173175" N
淮河镇	1-2-250	坑塘水面	1.536339	118° 27' 30.96033710" E	33° 01' 49.40075918" N
淮河镇	1-2-251	坑塘水面	3.357413	118° 27' 33.32259474" E	33° 01' 30.49235113" N
淮河镇	1-2-252	坑塘水面	2.111582	118° 27' 35.86447550" E	33° 01' 44.17542660" N
淮河镇	1-2-253	坑塘水面	3.411109	118° 27' 39.71969215" E	33° 02' 21.61378941" N
盱城街道	1-2-254	河流水面	1.744041	118° 27' 44.34163651" E	32° 58' 54.86568096" N
淮河镇	1-2-255	坑塘水面	3.951115	118° 27' 46.12446009" E	33° 01' 10.52167238" N
淮河镇	1-2-256	河流水面	6.630625	118° 27' 46.15876376" E	33° 02' 01.70167677" N
淮河镇	1-2-257	坑塘水面	3.600248	118° 27' 50.72898287" E	33° 02' 14.08546592" N
淮河镇	1-2-258	河流水面	3.312372	118° 27' 59.31849875" E	33° 01' 41.75778400" N
淮河镇	1-2-259	河流水面	14.35234	118° 27' 59.59394723" E	33° 03' 14.09659782" N
淮河镇	1-2-260	河流水面	24.22671	118° 28' 01.97604715" E	33° 03' 03.75097503" N
盱城街道	1-2-261	河流水面	98.36877	118° 28' 05.05871718" E	33° 00' 01.31543629" N
淮河镇	1-2-262	河流水面	1.685935	118° 28' 05.23326866" E	33° 03' 11.43816777" N
淮河镇	1-2-263	坑塘水面	3.244653	118° 28' 05.73663049" E	33° 01' 42.88290547" N
淮河镇	1-2-264	河流水面	4.229659	118° 28' 06.04332485" E	33° 03' 50.68586571" N
淮河镇	1-2-265	河流水面	27.31348	118° 28' 08.73890439" E	33° 03' 54.46463514" N
淮河镇	1-2-266	坑塘水面	3.111899	118° 28' 11.85369338" E	33° 00' 52.87430244" N
盱城街道	1-2-267	河流水面	5.118242	118° 28' 14.57786924" E	32° 59' 19.46927514" N
淮河镇	1-2-268	河流水面	12.16684	118° 28' 15.71579337" E	33° 03' 40.07395491" N
盱城街道	1-2-269	河流水面	2.128794	118° 28' 17.63630441" E	32° 58' 55.12576124" N
盱城街道	1-2-270	河流水面	35.33059	118° 28' 18.62094141" E	32° 59' 41.51763657" N
淮河镇	1-2-271	坑塘水面	3.224888	118° 28' 18.72889368" E	33° 01' 53.32535322" N
淮河镇	1-2-272	河流水面	134.832	118° 28' 31.40857120" E	33° 00' 43.02129113" N
淮河镇	1-2-273	坑塘水面	1.491625	118° 28' 32.48115878" E	33° 01' 00.98433463" N
盱城街道	1-2-274	河流水面	6.12893	118° 28' 33.98089452" E	32° 58' 41.35547410" N
古桑街道	1-2-275	河流水面	25.1105	118° 28' 36.65566511" E	32° 58' 36.95688043" N
淮河镇	1-2-276	坑塘水面	3.629638	118° 28' 46.57594658" E	33° 01' 18.61726982" N
盱城街道	1-2-277	河流水面	6.762062	118° 28' 47.06349219" E	32° 59' 07.89755101" N
盱城街道	1-2-278	河流水面	4.6413	118° 28' 48.47234925" E	32° 59' 27.44458590" N
盱城街道	1-2-279	河流水面	31.18099	118° 28' 54.19993830" E	32° 59' 58.24662509" N
淮河镇	1-2-280	河流水面	1.839946	118° 28' 55.42152502" E	33° 02' 12.24072611" N
盱城街道	1-2-281	河流水面	1.454202	118° 28' 55.47436486" E	33° 00' 25.92444904" N
淮河镇	1-2-282	河流水面	2.598509	118° 28' 56.74911817" E	33° 02' 12.02844319" N
盱城街道	1-2-283	河流水面	4.081908	118° 29' 01.41624784" E	33° 00' 34.29481975" N
淮河镇	1-2-284	坑塘水面	1.803554	118° 29' 02.86915115" E	33° 01' 49.82255331" N
盱城街道	1-2-285	河流水面	1.701093	118° 29' 05.08921264" E	33° 00' 33.95324868" N
淮河镇	1-2-286	坑塘水面	2.444416	118° 29' 05.48949944" E	33° 02' 12.60266681" N
淮河镇	1-2-287	坑塘水面	2.164287	118° 29' 11.56592927" E	33° 02' 08.02853164" N
盱城街道	1-2-288	河流水面	60.19944	118° 29' 15.04397262" E	33° 01' 13.00920125" N
淮河镇	1-2-289	坑塘水面	2.063624	118° 29' 15.62951015" E	33° 02' 10.28234685" N
淮河镇	1-2-290	河流水面	34.95574	118° 29' 18.73617674" E	33° 01' 41.73694387" N
淮河镇	1-2-291	坑塘水面	1.473106	118° 29' 19.39938303" E	33° 02' 12.73141911" N
桂五镇	1-2-292	河流水面	4.732198	118° 29' 23.08538489" E	32° 52' 06.18362153" N
淮河镇	1-2-293	坑塘水面	7.700913	118° 29' 27.75074878" E	33° 01' 54.35344240" N
淮河镇	1-2-294	坑塘水面	18.33168	118° 29' 34.66566996" E	33° 02' 27.57677914" N
淮河镇	1-2-295	坑塘水面	4.855385	118° 29' 36.76642680" E	33° 02' 10.00827930" N
淮河镇	1-2-296	河流水面	2.686104	118° 29' 37.69609081" E	33° 02' 22.31674662" N
淮河镇	1-2-297	河流水面	4.570054	118° 29' 39.58330979" E	33° 02' 22.03126047" N
淮河镇	1-2-298	坑塘水面	8.030315	118° 29' 40.46176274" E	33° 02' 05.50819021" N
桂五镇	1-2-299	河流水面	3.402158	118° 29' 42.69748171" E	32° 52' 00.84599985" N
淮河镇	1-2-300	坑塘水面	4.546823	118° 29' 47.78701465" E	33° 02' 21.97720720" N
淮河镇	1-2-301	坑塘水面	8.235447	118° 29' 51.68729045" E	33° 02' 18.84368082" N
盱城街道	1-2-302	河流水面	10.80156	118° 29' 53.26644683" E	33° 01' 59.84980855" N
淮河镇	1-2-303	河流水面	13.84611	118° 29' 53.94526680" E	33° 02' 09.63977691" N
盱城街道	1-2-304	河流水面	3.683715	118° 30' 05.14414449" E	33° 02' 16.42051926" N
淮河镇	1-2-305	河流水面	7.746837	118° 30' 08.77549587" E	33° 02' 53.08914197" N
淮河镇	1-2-306	河流水面	9.006936	118° 30' 11.04987670" E	33° 03' 00.47009001" N
盱城街道	1-2-307	河流水面	1.447537	118° 30' 12.24741733" E	33° 02' 10.84105536" N
盱城街道	1-2-308	河流水面	15.13417	118° 30' 21.27164914" E	33° 02' 33.49368238" N
天泉湖镇	1-2-309	河流水面	1.645955	118° 30' 27.82755144" E	32° 46' 39.35521395" N
淮河镇	1-2-310	河流水面	34.21034	118° 30' 27.89998145" E	33° 02' 51.64089428" N
桂五镇	1-2-311	河流水面	5.484645	118° 30' 33.81885444" E	32° 51' 29.58823454" N

盱眙县养殖水域滩涂规划 (2018-2030) 修编

盱城街道	1-2-312	河流水面	37.38817	118° 30' 51.75095808" E	33° 03' 08.38928810" N
天泉湖镇	1-2-313	河流水面	1.377938	118° 30' 53.95836586" E	32° 46' 44.25963082" N
淮河镇	1-2-314	河流水面	13.85987	118° 31' 04.69754190" E	33° 03' 37.76114773" N
桂五镇	1-2-315	河流水面	4.383183	118° 31' 06.62176866" E	32° 49' 32.36132367" N
桂五镇	1-2-316	河流水面	1.637238	118° 31' 08.33983396" E	32° 51' 19.42437382" N
盱城街道	1-2-317	河流水面	39.62986	118° 31' 19.37957879" E	33° 04' 16.26150504" N
天泉湖镇	1-2-318	河流水面	7.519222	118° 31' 38.79161984" E	32° 46' 22.73579363" N
天泉湖镇	1-2-319	河流水面	4.149118	118° 31' 47.20126662" E	32° 46' 27.23903204" N
桂五镇	1-2-320	河流水面	3.910972	118° 31' 56.54804707" E	32° 51' 10.72550111" N
桂五镇	1-2-321	河流水面	2.077989	118° 32' 13.98108728" E	32° 51' 11.42164718" N
天泉湖镇	1-2-322	河流水面	1.609216	118° 32' 26.38914448" E	32° 50' 27.35673559" N
天泉湖镇	1-2-323	河流水面	2.578729	118° 32' 28.82437634" E	32° 45' 54.60245645" N
桂五镇	1-2-324	河流水面	3.873801	118° 32' 31.86467705" E	32° 50' 34.49731138" N
天泉湖镇	1-2-325	河流水面	2.95693	118° 32' 36.00311008" E	32° 45' 54.71845182" N
桂五镇	1-2-326	河流水面	4.089524	118° 32' 55.59202913" E	32° 51' 10.47524939" N
天泉湖镇	1-2-327	河流水面	2.533377	118° 33' 17.15473268" E	32° 45' 50.11286300" N
桂五镇	1-2-328	河流水面	3.24146	118° 33' 22.60060257" E	32° 51' 31.23648773" N
天泉湖镇	1-2-329	河流水面	1.677479	118° 33' 24.68066001" E	32° 45' 44.35089870" N
桂五镇	1-2-330	河流水面	5.165666	118° 33' 34.02001099" E	32° 52' 00.47991882" N
桂五镇	1-2-331	河流水面	1.476744	118° 33' 36.43882011" E	32° 52' 10.23956237" N
太和街道	1-2-332	河流水面	2.826236	118° 33' 51.69093352" E	32° 57' 21.72668482" N
太和街道	1-2-333	河流水面	2.339579	118° 33' 52.28301052" E	32° 57' 22.92227278" N
太和街道	1-2-334	河流水面	4.70107	118° 33' 52.82920042" E	32° 57' 41.58293752" N
桂五镇	1-2-335	河流水面	8.857178	118° 33' 55.22974586" E	32° 52' 58.55818984" N
桂五镇	1-2-336	河流水面	4.729412	118° 33' 55.93418157" E	32° 52' 48.59829840" N
太和街道	1-2-337	河流水面	1.623758	118° 33' 57.33007502" E	32° 56' 27.01981563" N
穆店乡	1-2-338	河流水面	2.798908	118° 33' 59.47217853" E	32° 56' 20.98389968" N
天泉湖镇	1-2-339	河流水面	2.860535	118° 34' 03.19749434" E	32° 47' 50.09374436" N
天泉湖镇	1-2-340	河流水面	5.070761	118° 34' 03.92800687" E	32° 44' 55.24808513" N
太和街道	1-2-341	河流水面	2.259485	118° 34' 04.17395042" E	32° 57' 06.39803029" N
穆店乡	1-2-342	河流水面	2.157972	118° 34' 05.08091754" E	32° 56' 47.11539604" N
穆店乡	1-2-343	河流水面	8.069564	118° 34' 05.42909869" E	32° 53' 08.96103175" N
太和街道	1-2-344	河流水面	2.730861	118° 34' 19.50580071" E	32° 58' 00.67978364" N
天泉湖镇	1-2-345	河流水面	5.223572	118° 34' 34.03100284" E	32° 44' 52.53093709" N
太和街道	1-2-346	河流水面	2.80329	118° 35' 28.02835802" E	32° 58' 11.16446929" N
穆店乡	1-2-347	河流水面	5.167071	118° 35' 47.59106277" E	32° 58' 20.99704843" N
天泉湖镇	1-2-348	河流水面	6.197712	118° 35' 48.66216662" E	32° 44' 42.15855508" N
天泉湖镇	1-2-349	河流水面	6.607558	118° 35' 55.08704695" E	32° 44' 43.70743287" N
天泉湖镇	1-2-350	河流水面	3.430954	118° 36' 04.13875311" E	32° 46' 27.10752286" N
天泉湖镇	1-2-351	河流水面	3.173248	118° 36' 04.84470803" E	32° 46' 25.01720153" N
穆店乡	1-2-352	河流水面	6.875646	118° 36' 21.44361738" E	32° 58' 50.92732390" N
太和街道	1-2-353	河流水面	10.56465	118° 36' 38.62891842" E	32° 59' 44.98551382" N
天泉湖镇	1-2-354	沟渠	1.534719	118° 36' 40.12549335" E	32° 48' 08.86457036" N
穆店乡	1-2-355	河流水面	2.727479	118° 36' 41.00666539" E	33° 00' 45.16964174" N
穆店乡	1-2-356	河流水面	2.100507	118° 36' 41.84746404" E	33° 00' 50.58613817" N
天泉湖镇	1-2-357	河流水面	1.87863	118° 36' 45.84189920" E	32° 46' 00.96459563" N
天泉湖镇	1-2-358	沟渠	1.418384	118° 36' 51.12960794" E	32° 47' 37.89678745" N
天泉湖镇	1-2-359	河流水面	2.582181	118° 36' 59.27268392" E	32° 46' 27.23334585" N
穆店乡	1-2-360	河流水面	3.850066	118° 36' 59.40067768" E	33° 01' 25.70070585" N
穆店乡	1-2-361	河流水面	3.849754	118° 37' 03.71714458" E	33° 01' 29.35028926" N
天泉湖镇	1-2-362	河流水面	2.661562	118° 37' 05.19143312" E	32° 47' 12.16769158" N
天泉湖镇	1-2-363	河流水面	6.262959	118° 37' 05.53786316" E	32° 45' 06.08618007" N
黄花塘镇	1-2-364	河流水面	6.336425	118° 37' 07.76519245" E	32° 45' 56.29225711" N
黄花塘镇	1-2-365	河流水面	2.470882	118° 37' 33.47078675" E	32° 45' 03.80445035" N
穆店乡	1-2-366	河流水面	6.957903	118° 37' 39.87567814" E	33° 02' 02.92240072" N
黄花塘镇	1-2-367	河流水面	1.42592	118° 37' 39.90599867" E	32° 45' 33.54799155" N
黄花塘镇	1-2-368	河流水面	1.862761	118° 37' 45.15552372" E	32° 45' 02.47714561" N
穆店乡	1-2-369	河流水面	9.689214	118° 37' 50.16710704" E	33° 02' 14.55813314" N
黄花塘镇	1-2-370	河流水面	16.4684	118° 37' 58.83590916" E	32° 45' 08.29850538" N
穆店乡	1-2-371	河流水面	3.188412	118° 38' 12.00569269" E	33° 02' 34.27336601" N
三河农场	1-2-372	河流水面	16.03255	118° 38' 15.54845863" E	33° 02' 57.19067920" N
穆店乡	1-2-373	河流水面	5.897602	118° 38' 18.73833776" E	33° 02' 46.65578190" N
官滩镇	1-2-374	河流水面	48.30794	118° 38' 21.93476505" E	33° 11' 06.86328441" N

盱眙县养殖水域滩涂规划（2018-2030）修编

三河农场	1-2-375	河流水面	1.870721	118° 38' 53.12790119" E	33° 03' 13.47258311" N
马坝镇	1-2-376	河流水面	3.483223	118° 38' 59.88928577" E	32° 58' 16.13846760" N
三河农场	1-2-377	河流水面	16.76114	118° 39' 00.92523403" E	33° 03' 19.87031032" N
马坝镇	1-2-378	河流水面	3.891064	118° 39' 05.23321494" E	32° 57' 43.61070109" N
穆店乡	1-2-379	河流水面	6.886787	118° 39' 05.38083666" E	32° 57' 49.44391476" N
黄花塘镇	1-2-380	河流水面	1.38885	118° 39' 08.49599318" E	32° 48' 49.41911918" N
马坝镇	1-2-381	河流水面	2.994451	118° 39' 14.57287904" E	32° 59' 03.92374097" N
三河农场	1-2-382	河流水面	2.939376	118° 39' 21.45457743" E	33° 03' 12.22282544" N
穆店乡	1-2-383	河流水面	6.035862	118° 39' 34.85945997" E	32° 59' 21.41592912" N
穆店乡	1-2-384	坑塘水面	1.719511	118° 39' 35.75325992" E	32° 53' 31.03091324" N
马坝镇	1-2-385	河流水面	9.189565	118° 39' 37.35113291" E	32° 57' 07.99600429" N
黄花塘镇	1-2-386	河流水面	2.694184	118° 39' 41.93766261" E	32° 48' 42.37861962" N
黄花塘镇	1-2-387	河流水面	1.70895	118° 39' 43.73192157" E	32° 48' 41.27110366" N
穆店乡	1-2-388	沟渠	1.778105	118° 39' 47.49480680" E	32° 54' 18.15968495" N
穆店乡	1-2-389	河流水面	1.953186	118° 39' 49.25738392" E	32° 55' 06.22359934" N
穆店乡	1-2-390	河流水面	2.128222	118° 39' 52.44047237" E	32° 56' 53.68135898" N
黄花塘镇	1-2-391	河流水面	1.903147	118° 39' 58.29859415" E	32° 55' 23.46627792" N
马坝镇	1-2-392	河流水面	3.049843	118° 40' 05.77752785" E	32° 59' 46.57811862" N
穆店乡	1-2-393	河流水面	5.490518	118° 40' 13.16242259" E	32° 56' 13.38994498" N
黄花塘镇	1-2-394	河流水面	1.683165	118° 40' 17.26322468" E	32° 48' 43.53552209" N
穆店乡	1-2-395	河流水面	9.266488	118° 40' 18.97181515" E	33° 01' 12.55409500" N
穆店乡	1-2-396	河流水面	1.334514	118° 40' 24.58458950" E	32° 55' 51.86702839" N
马坝镇	1-2-397	河流水面	4.573932	118° 40' 28.13461074" E	33° 02' 05.41888357" N
穆店乡	1-2-398	河流水面	1.695286	118° 40' 29.56442262" E	32° 55' 45.49771495" N
马坝镇	1-2-399	河流水面	13.53201	118° 40' 53.09594258" E	33° 02' 56.69042075" N
三河农场	1-2-400	河流水面	4.118927	118° 40' 59.37808235" E	33° 03' 13.21686950" N
黄花塘镇	1-2-401	河流水面	6.111187	118° 42' 49.61851305" E	32° 51' 03.48646742" N
黄花塘镇	1-2-402	河流水面	6.225782	118° 43' 35.58296520" E	32° 51' 03.67062976" N
黄花塘镇	1-2-403	河流水面	1.698463	118° 44' 10.09766103" E	32° 51' 16.51064524" N
黄花塘镇	1-2-404	河流水面	3.035459	118° 44' 29.60218345" E	32° 51' 32.95223079" N
马坝镇	1-2-405	湖泊水面	1.937073	118° 44' 34.80217806" E	33° 05' 14.87990575" N
马坝镇	1-2-406	湖泊水面	19.07843	118° 44' 37.66255952" E	33° 05' 08.26852627" N
马坝镇	1-2-407	河流水面	10.22699	118° 44' 54.09913305" E	33° 05' 07.53887203" N
黄花塘镇	1-2-408	河流水面	2.900139	118° 45' 11.99865948" E	32° 51' 29.49191942" N
马坝镇	1-2-409	河流水面	4.754441	118° 45' 22.89278666" E	33° 05' 14.90617508" N
马坝镇	1-2-410	河流水面	3.845037	118° 45' 27.79018238" E	32° 57' 40.32130493" N
马坝镇	1-2-411	河流水面	20.7026	118° 45' 31.79643270" E	33° 05' 12.76656154" N
黄花塘镇	1-2-412	河流水面	5.371636	118° 46' 07.69422859" E	32° 51' 20.33515972" N
马坝镇	1-2-413	河流水面	9.674205	118° 46' 18.84363802" E	33° 05' 13.20284293" N
马坝镇	1-2-414	坑塘水面	3.437513	118° 46' 21.13837170" E	33° 01' 53.10615774" N
马坝镇	1-2-415	沟渠	1.403028	118° 46' 53.09197838" E	33° 02' 02.20645370" N
马坝镇	1-2-416	沟渠	1.900615	118° 46' 55.65870289" E	33° 02' 17.09632657" N
马坝镇	1-2-417	河流水面	38.40556	118° 47' 00.60960243" E	33° 05' 09.37801280" N
马坝镇	1-2-418	沟渠	1.335005	118° 47' 03.60637640" E	33° 02' 28.08095307" N
马坝镇	1-2-419	河流水面	18.8566	118° 47' 06.96400178" E	33° 05' 16.06017790" N
马坝镇	1-2-420	河流水面	1.456575	118° 47' 16.97445108" E	32° 58' 45.94805976" N
马坝镇	1-2-421	河流水面	1.856712	118° 47' 33.90535727" E	32° 59' 02.01209467" N
马坝镇	1-2-422	河流水面	2.371843	118° 47' 56.55055073" E	32° 59' 35.29376227" N
马坝镇	1-2-423	河流水面	3.751792	118° 47' 59.92719132" E	32° 59' 38.38374551" N
马坝镇	1-2-424	河流水面	3.368422	118° 48' 25.42235599" E	33° 02' 14.37246947" N
马坝镇	1-2-425	河流水面	2.268157	118° 48' 27.98730916" E	33° 00' 09.03853837" N
马坝镇	1-2-426	河流水面	1.676145	118° 48' 44.72162104" E	33° 00' 26.74496487" N
马坝镇	1-2-427	河流水面	20.81479	118° 48' 48.40529007" E	33° 05' 16.92817451" N
马坝镇	1-2-428	河流水面	24.67008	118° 48' 51.34025930" E	33° 04' 59.36861812" N
马坝镇	1-2-429	河流水面	42.85638	118° 48' 52.46257303" E	33° 05' 10.02410584" N
马坝镇	1-2-430	河流水面	23.03743	118° 49' 18.41356799" E	33° 05' 00.80321028" N
马坝镇	1-2-431	河流水面	8.272282	118° 49' 47.87120671" E	33° 01' 42.06227242" N
马坝镇	1-2-432	河流水面	2.206796	118° 50' 14.89750543" E	33° 01' 58.87527981" N
马坝镇	1-2-433	河流水面	131.5844	118° 50' 16.54446402" E	33° 05' 23.47670672" N
马坝镇	1-2-434	河流水面	9.449739	118° 50' 21.79537510" E	33° 05' 34.33948466" N
马坝镇	1-2-435	沟渠	1.516515	118° 50' 29.29467363" E	33° 02' 07.373910201" N
马坝镇	1-2-436	河流水面	5.671584	118° 50' 59.63243701" E	33° 05' 24.83462052" N
马坝镇	1-2-437	河流水面	2.182529	118° 51' 04.96470936" E	33° 01' 50.15461315" N

盱眙县养殖水域滩涂规划（2018-2030）修编

马坝镇	1-2-438	河流水面	2.464666	118° 51' 15.58058347" E	33° 01' 41.22579659" N
马坝镇	1-2-439	河流水面	2.017658	118° 51' 17.02505511" E	33° 05' 41.63581389" N
马坝镇	1-2-440	河流水面	7.520734	118° 51' 17.76155232" E	33° 05' 36.35408968" N
马坝镇	1-2-441	河流水面	4.010963	118° 51' 20.51932540" E	33° 01' 44.30649334" N
马坝镇	1-2-442	河流水面	221.7201	118° 52' 25.88796814" E	33° 04' 44.28216302" N
马坝镇	1-2-443	河流水面	19.78862	118° 52' 33.40044597" E	33° 04' 46.89745068" N
马坝镇	1-2-444	河流水面	26.09673	118° 52' 36.07783713" E	33° 01' 45.24097304" N
马坝镇	1-2-445	河流水面	4.761109	118° 52' 36.18404572" E	33° 03' 56.44670606" N
马坝镇	1-2-446	河流水面	9.710006	118° 52' 47.99754492" E	33° 03' 19.62726121" N
马坝镇	1-2-447	河流水面	126.1504	118° 53' 15.61754777" E	33° 02' 59.05507814" N
马坝镇	1-2-448	河流水面	5.131327	118° 53' 28.43921842" E	33° 02' 58.89680815" N
马坝镇	1-2-449	河流水面	4.305333	118° 53' 32.86827477" E	33° 02' 33.59480193" N
马坝镇	1-2-450	河流水面	1.465114	118° 53' 56.26419934" E	33° 02' 33.87777594" N

附表 6：养殖水域滩涂规划信息表（限养区）

行政区划	分类代码	地类	规划面积（公顷）	GIS 中心点坐标 (X)	GIS 中心点坐标 (Y)
淮河镇	2-1-1	坑塘水面	6.062394	118° 29' 00.95442941" E	33° 03' 18.39010008" N
淮河镇	2-1-2	养殖坑塘	1.359233	118° 28' 37.96185981" E	33° 03' 07.25543761" N
淮河镇	2-1-3	养殖坑塘	2.026005	118° 27' 55.12111081" E	33° 04' 26.14505274" N
淮河镇	2-1-4	坑塘水面	1.640165	118° 27' 48.41640661" E	33° 04' 28.29927825" N
淮河镇	2-1-5	坑塘水面	8.913776	118° 28' 30.34618234" E	33° 05' 37.97717272" N
淮河镇	2-1-6	坑塘水面	2.438081	118° 28' 52.54539182" E	33° 03' 38.48448292" N
淮河镇	2-1-7	坑塘水面	4.782013	118° 28' 38.51807151" E	33° 05' 57.35055090" N
淮河镇	2-1-8	养殖坑塘	2.504925	118° 27' 59.41114160" E	33° 04' 08.42928267" N
淮河镇	2-1-9	坑塘水面	2.326778	118° 27' 54.86626468" E	33° 04' 33.25609865" N
淮河镇	2-1-10	坑塘水面	5.520374	118° 28' 14.82334812" E	33° 04' 43.90362134" N
淮河镇	2-1-11	坑塘水面	1.361202	118° 26' 59.36914729" E	33° 03' 44.80194208" N
淮河镇	2-1-12	养殖坑塘	3.620034	118° 26' 58.71746802" E	33° 03' 31.41846125" N
淮河镇	2-1-13	坑塘水面	3.294238	118° 28' 57.14217271" E	33° 07' 05.25910042" N
淮河镇	2-1-14	坑塘水面	2.124194	118° 28' 04.47674028" E	33° 04' 17.98959625" N
淮河镇	2-1-15	坑塘水面	1.891025	118° 28' 51.35130295" E	33° 02' 57.90401790" N
淮河镇	2-1-16	养殖坑塘	2.281586	118° 27' 35.61496095" E	33° 03' 55.87075079" N
淮河镇	2-1-17	养殖坑塘	1.802637	118° 27' 54.79157153" E	33° 04' 21.95665490" N
淮河镇	2-1-18	坑塘水面	1.735969	118° 27' 02.07710373" E	33° 03' 35.33740650" N
淮河镇	2-1-19	养殖坑塘	3.12637	118° 28' 43.18353145" E	33° 03' 34.74143869" N
盱城街道	2-1-20	坑塘水面	1.474898	118° 31' 04.75053988" E	33° 02' 56.42761196" N
盱城街道	2-1-21	坑塘水面	6.699913	118° 31' 05.56540239" E	33° 03' 04.82961425" N
盱城街道	2-1-22	坑塘水面	9.357504	118° 31' 09.60547452" E	33° 03' 12.66538933" N
盱城街道	2-1-23	坑塘水面	3.218606	118° 32' 00.41827532" E	33° 02' 52.76528318" N
盱城街道	2-1-24	坑塘水面	2.624515	118° 31' 27.80098800" E	33° 02' 54.31646525" N
盱城街道	2-1-25	坑塘水面	2.929444	118° 31' 26.95531416" E	33° 02' 58.54630633" N
盱城街道	2-1-26	坑塘水面	1.70762	118° 31' 26.15136389" E	33° 03' 01.66905432" N
盱城街道	2-1-27	坑塘水面	1.377202	118° 31' 39.10006657" E	33° 03' 23.17723411" N
盱城街道	2-1-28	坑塘水面	2.362366	118° 32' 12.07145873" E	33° 02' 27.55887600" N
盱城街道	2-1-29	坑塘水面	9.187992	118° 32' 37.48865095" E	33° 03' 16.38812854" N
盱城街道	2-1-30	坑塘水面	20.72353	118° 32' 32.25140407" E	33° 02' 31.40633558" N
官滩镇	2-1-31	坑塘水面	2.00216	118° 32' 32.65007315" E	33° 03' 19.42796221" N
盱城街道	2-1-32	坑塘水面	3.374109	118° 32' 47.91527690" E	33° 02' 35.98581699" N
官滩镇	2-1-33	坑塘水面	4.01799	118° 33' 43.96318471" E	33° 05' 13.39551487" N
官滩镇	2-1-34	养殖坑塘	15.42825	118° 33' 09.50354501" E	33° 04' 33.36888649" N
官滩镇	2-1-35	坑塘水面	3.276015	118° 33' 43.09393887" E	33° 05' 33.52201687" N
官滩镇	2-1-36	湖泊水面	7.610562	118° 33' 27.50845689" E	33° 05' 32.94498104" N
官滩镇	2-1-37	坑塘水面	1.447249	118° 33' 13.24556872" E	33° 05' 30.05873889" N
官滩镇	2-1-38	湖泊水面	143.546	118° 33' 22.28292268" E	33° 05' 08.02049627" N
官滩镇	2-1-39	养殖坑塘	1.886321	118° 38' 09.70987574" E	33° 10' 34.36093704" N
官滩镇	2-1-40	养殖坑塘	1.842824	118° 38' 07.97065539" E	33° 10' 35.46748932" N
官滩镇	2-1-41	养殖坑塘	1.782388	118° 38' 06.47157455" E	33° 10' 36.81814763" N
官滩镇	2-1-42	养殖坑塘	2.402338	118° 37' 27.43320570" E	33° 10' 37.49621090" N
官滩镇	2-1-43	养殖坑塘	1.863903	118° 37' 25.39602197" E	33° 10' 38.80203283" N
官滩镇	2-1-44	养殖坑塘	1.342182	118° 38' 03.18675830" E	33° 10' 39.60005358" N
官滩镇	2-1-45	养殖坑塘	1.532079	118° 38' 01.85326238" E	33° 10' 40.83553655" N
官滩镇	2-1-46	养殖坑塘	1.461667	118° 37' 57.15911589" E	33° 10' 44.90040303" N
官滩镇	2-1-47	坑塘水面	1.970692	118° 38' 18.92582452" E	33° 10' 33.71887679" N
三河农场	2-1-48	坑塘水面	1.481548	118° 39' 33.26689219" E	33° 04' 40.13782531" N
三河农场	2-1-49	坑塘水面	2.374253	118° 39' 08.41654280" E	33° 05' 19.86462270" N
三河农场	2-1-50	坑塘水面	6.066099	118° 39' 26.49668909" E	33° 05' 41.20578898" N
三河农场	2-1-51	坑塘水面	1.410691	118° 40' 00.14806833" E	33° 04' 00.68880483" N
三河农场	2-1-52	坑塘水面	2.324751	118° 39' 48.94486957" E	33° 04' 10.49626450" N
三河农场	2-1-53	坑塘水面	2.16756	118° 39' 09.12963919" E	33° 05' 22.05527050" N
三河农场	2-1-54	坑塘水面	2.275299	118° 39' 09.66705218" E	33° 05' 24.49193028" N
三河农场	2-1-55	坑塘水面	2.50104	118° 40' 13.00851833" E	33° 03' 24.86733284" N
三河农场	2-1-56	坑塘水面	5.607851	118° 40' 54.67485458" E	33° 03' 21.96698168" N
三河农场	2-1-57	坑塘水面	7.977628	118° 40' 03.02092005" E	33° 04' 08.44912867" N
三河农场	2-1-58	坑塘水面	4.544859	118° 39' 18.28359787" E	33° 04' 58.62978777" N
三河农场	2-1-59	坑塘水面	2.745001	118° 39' 18.40012386" E	33° 05' 04.13712544" N
马坝镇	2-1-60	坑塘水面	27.11735	118° 41' 30.57632395" E	33° 04' 09.95298338" N

盱眙县养殖水域滩涂规划（2018-2030）修编

官滩镇	2-1-61	坑塘水面	1.776806	118° 38' 53.00532208" E	33° 08' 30.01243905" N
三河农场	2-1-62	坑塘水面	2.954616	118° 40' 11.48875836" E	33° 03' 17.09281843" N
三河农场	2-1-63	坑塘水面	6.656617	118° 39' 08.36133641" E	33° 06' 49.58764694" N
三河农场	2-1-64	坑塘水面	2.801292	118° 40' 16.84948050" E	33° 03' 47.92855736" N
三河农场	2-1-65	坑塘水面	1.420343	118° 38' 49.06297380" E	33° 06' 06.85238168" N
三河农场	2-1-66	坑塘水面	4.526357	118° 39' 22.17186195" E	33° 05' 07.87105081" N
三河农场	2-1-67	坑塘水面	2.671712	118° 39' 10.65304209" E	33° 05' 27.24108669" N
官滩镇	2-1-68	养殖坑塘	7.744414	118° 37' 49.88275065" E	33° 10' 35.56430020" N
官滩镇	2-1-69	养殖坑塘	2.346267	118° 37' 09.90729765" E	33° 10' 40.03197484" N
官滩镇	2-1-70	坑塘水面	1.632369	118° 39' 03.57767986" E	33° 11' 10.25701352" N
三河农场	2-1-71	坑塘水面	2.362279	118° 39' 01.35179253" E	33° 05' 29.43731413" N
马坝镇	2-1-72	坑塘水面	21.04914	118° 41' 06.77523987" E	33° 03' 31.03724267" N
三河农场	2-1-73	坑塘水面	3.52987	118° 38' 47.71844962" E	33° 06' 53.51413472" N
三河农场	2-1-74	养殖坑塘	8.410696	118° 39' 26.86144993" E	33° 06' 43.29562160" N
官滩镇	2-1-75	坑塘水面	1.378051	118° 39' 16.52288544" E	33° 11' 06.50187491" N
三河农场	2-1-76	坑塘水面	9.52268	118° 40' 45.12914886" E	33° 03' 32.42712328" N
马坝镇	2-1-77	坑塘水面	3.743223	118° 41' 25.75037279" E	33° 04' 46.50575345" N
官滩镇	2-1-78	养殖坑塘	5.295232	118° 37' 44.71025720" E	33° 10' 40.39180685" N
官滩镇	2-1-79	养殖坑塘	5.215884	118° 37' 05.52843998" E	33° 10' 44.26057305" N
马坝镇	2-1-80	湖泊水面	8.304794	118° 41' 59.37121944" E	33° 04' 35.66199996" N
马坝镇	2-1-81	湖泊水面	3.796137	118° 41' 22.06904096" E	33° 04' 11.82847664" N
官滩镇	2-1-82	养殖坑塘	3.355498	118° 39' 42.64414577" E	33° 08' 22.31405031" N
管仲镇	2-1-83	坑塘水面	5.513878	118° 23' 17.68609787" E	33° 08' 24.57742985" N
管仲镇	2-1-84	湖泊水面	2.731267	118° 23' 33.77895127" E	33° 08' 19.72103823" N
管仲镇	2-1-85	养殖坑塘	18.44338	118° 23' 24.04385760" E	33° 08' 15.74431489" N
淮河镇	2-1-86	养殖坑塘	1.642174	118° 28' 38.21050613" E	33° 06' 11.81720891" N
淮河镇	2-1-87	坑塘水面	1.845036	118° 28' 29.98510004" E	33° 09' 46.44768779" N
淮河镇	2-1-88	坑塘水面	2.422516	118° 28' 53.55690893" E	33° 06' 58.06230476" N
淮河镇	2-1-89	养殖坑塘	3.20003	118° 28' 35.88544766" E	33° 06' 10.47809552" N
淮河镇	2-1-90	坑塘水面	4.483089	118° 28' 46.44274037" E	33° 09' 50.56853836" N
淮河镇	2-1-91	坑塘水面	6.040755	118° 28' 05.17846862" E	33° 04' 47.02947716" N
淮河镇	2-1-92	坑塘水面	5.928383	118° 28' 10.06000708" E	33° 04' 45.20317776" N
淮河镇	2-1-93	养殖坑塘	2.777937	118° 28' 36.76098826" E	33° 06' 03.75084461" N
淮河镇	2-1-94	坑塘水面	2.561256	118° 28' 44.94894633" E	33° 06' 27.43045666" N
淮河镇	2-1-95	养殖坑塘	1.554842	118° 28' 52.84522425" E	33° 07' 09.32813481" N
盱城街道	2-1-96	坑塘水面	1.429143	118° 31' 19.04185674" E	33° 03' 27.46296360" N
官滩镇	2-1-97	设施农用地	1.574982	118° 32' 36.19997074" E	33° 03' 39.15010229" N
官滩镇	2-1-98	坑塘水面	1.548092	118° 32' 39.12780283" E	33° 03' 35.14227360" N
官滩镇	2-1-99	坑塘水面	1.538202	118° 32' 16.20989017" E	33° 04' 43.01533938" N
官滩镇	2-1-100	养殖坑塘	1.416339	118° 33' 00.21376450" E	33° 04' 37.56211437" N
官滩镇	2-1-101	坑塘水面	4.068955	118° 33' 53.39365141" E	33° 07' 59.70315845" N
官滩镇	2-1-102	养殖坑塘	1.838458	118° 33' 39.60843812" E	33° 08' 33.30186052" N
官滩镇	2-1-103	坑塘水面	1.481902	118° 33' 16.88090129" E	33° 08' 05.11078524" N
官滩镇	2-1-104	坑塘水面	2.948622	118° 39' 04.91807614" E	33° 11' 11.85028323" N
三河农场	2-1-105	坑塘水面	4.757211	118° 40' 39.12696518" E	33° 03' 41.11053221" N
马坝镇	2-1-106	坑塘水面	2.191833	118° 41' 12.45883283" E	33° 03' 46.34339317" N
三河农场	2-1-107	坑塘水面	4.642297	118° 40' 23.44121422" E	33° 03' 48.99689009" N
马坝镇	2-1-108	坑塘水面	3.578806	118° 41' 15.25900114" E	33° 03' 58.55122108" N
三河农场	2-1-109	湖泊水面	20.0953	118° 40' 37.14161110" E	33° 03' 48.01014271" N
马坝镇	2-1-110	湖泊水面	31.62334	118° 40' 59.75090645" E	33° 03' 52.94836302" N
马坝镇	2-1-111	湖泊水面	35.80706	118° 42' 11.31731971" E	33° 04' 39.58301648" N
官滩镇	2-1-112	坑塘水面	13.99116	118° 33' 15.06714375" E	33° 06' 48.32935179" N
官滩镇	2-1-113	设施农用地	7.654456	118° 32' 52.33369348" E	33° 06' 00.93730127" N
官滩镇	2-1-114	设施农用地	5.576792	118° 33' 02.15956496" E	33° 05' 47.93054948" N
官滩镇	2-1-115	养殖坑塘	1.428722	118° 33' 10.31821597" E	33° 06' 57.93296957" N
桂五镇	2-1-116	河流水面	1.776928	118° 24' 38.58178056" E	32° 49' 59.43047675" N
天泉湖镇	2-1-117	河流水面	2.08565	118° 23' 34.54300384" E	32° 49' 34.37044363" N
天泉湖镇	2-1-118	坑塘水面	3.440984	118° 22' 26.58401371" E	32° 45' 52.92582565" N
盱城街道	2-1-119	坑塘水面	7.969425	118° 30' 02.15449900" E	33° 01' 49.31798893" N
淮河镇	2-1-120	坑塘水面	6.686594	118° 28' 30.90528272" E	33° 05' 29.7977666" N
淮河镇	2-1-121	坑塘水面	3.516602	118° 28' 24.61927864" E	33° 05' 04.22025054" N
盱城街道	2-1-122	坑塘水面	2.420848	118° 30' 05.26793853" E	33° 02' 05.07831294" N
天泉湖镇	2-1-123	河流水面	2.015782	118° 27' 13.55957996" E	32° 46' 23.78408265" N

盱眙县养殖水域滩涂规划（2018-2030）修编

天泉湖镇	2-1-124	河流水面	2.702627	118° 27' 01.03469495" E	32° 46' 38.95848415" N
天泉湖镇	2-1-125	河流水面	1.484124	118° 26' 21.05781687" E	32° 48' 18.93309404" N
天泉湖镇	2-1-126	河流水面	2.254017	118° 23' 49.61078613" E	32° 47' 00.94429834" N
天泉湖镇	2-1-127	河流水面	1.952705	118° 24' 48.30733181" E	32° 48' 55.68839743" N
天泉湖镇	2-1-128	河流水面	5.276475	118° 27' 46.09362867" E	32° 46' 17.25544522" N
桂五镇	2-1-129	坑塘水面	8.311165	118° 30' 45.06880748" E	32° 49' 38.04983956" N
桂五镇	2-1-130	坑塘水面	1.771185	118° 27' 58.06984993" E	32° 49' 13.33042200" N
盱城街道	2-1-131	坑塘水面	9.895636	118° 30' 43.84500555" E	33° 02' 40.06727596" N
盱城街道	2-1-132	坑塘水面	24.71149	118° 28' 45.12232432" E	32° 59' 56.68942040" N
盱城街道	2-1-133	坑塘水面	24.79081	118° 28' 08.62551919" E	32° 59' 17.96053844" N
盱城街道	2-1-134	坑塘水面	2.861339	118° 27' 56.64868671" E	32° 58' 57.67933127" N
盱城街道	2-1-135	养殖坑塘	104.8159	118° 28' 02.86743512" E	32° 59' 39.76566299" N
盱城街道	2-1-136	坑塘水面	114.7954	118° 28' 28.73094342" E	32° 59' 12.10932053" N
天泉湖镇	2-1-137	河流水面	3.514769	118° 28' 39.02490795" E	32° 45' 12.69906919" N
天泉湖镇	2-1-138	河流水面	1.402746	118° 27' 59.91511462" E	32° 45' 13.69444951" N
天泉湖镇	2-1-139	坑塘水面	1.995793	118° 28' 32.37405499" E	32° 46' 36.75785091" N
天泉湖镇	2-1-140	坑塘水面	3.793954	118° 24' 12.33719313" E	32° 47' 04.71952306" N
天泉湖镇	2-1-141	河流水面	2.745238	118° 24' 50.31795593" E	32° 47' 52.26162819" N
天泉湖镇	2-1-142	河流水面	4.51952	118° 25' 43.04883780" E	32° 47' 46.68219747" N
天泉湖镇	2-1-143	设施农用地	9.047945	118° 25' 28.30803029" E	32° 48' 25.40742949" N
天泉湖镇	2-1-144	河流水面	1.908285	118° 28' 43.05195584" E	32° 45' 01.98949469" N
天泉湖镇	2-1-145	坑塘水面	6.81944	118° 30' 23.22093451" E	32° 46' 49.42440783" N
天泉湖镇	2-1-146	设施农用地	1.986327	118° 30' 24.01570442" E	32° 47' 00.27332858" N
天泉湖镇	2-1-147	坑塘水面	2.004416	118° 30' 22.19919989" E	32° 47' 08.06051582" N
天泉湖镇	2-1-148	河流水面	9.571294	118° 29' 12.93673060" E	32° 48' 09.17633341" N
天泉湖镇	2-1-149	河流水面	1.365528	118° 28' 31.25820987" E	32° 44' 45.77197213" N
天泉湖镇	2-1-150	坑塘水面	1.88302	118° 27' 08.99977407" E	32° 44' 06.96140761" N
桂五镇	2-1-151	坑塘水面	1.896847	118° 28' 56.54677375" E	32° 52' 58.42804234" N
桂五镇	2-1-152	坑塘水面	1.565196	118° 29' 05.89659582" E	32° 53' 34.14432911" N
桂五镇	2-1-153	坑塘水面	2.907546	118° 27' 48.94911229" E	32° 50' 35.58727797" N
桂五镇	2-1-154	坑塘水面	1.479129	118° 28' 03.25513282" E	32° 50' 57.44237256" N
桂五镇	2-1-155	坑塘水面	1.440945	118° 28' 13.99040446" E	32° 51' 08.94062657" N
桂五镇	2-1-156	坑塘水面	1.752094	118° 28' 16.36662508" E	32° 51' 25.73450549" N
桂五镇	2-1-157	坑塘水面	1.407155	118° 26' 26.09003327" E	32° 52' 00.85285883" N
桂五镇	2-1-158	设施农用地	2.130033	118° 24' 49.03451597" E	32° 52' 35.34029964" N
桂五镇	2-1-159	坑塘水面	3.322332	118° 25' 36.21899805" E	32° 52' 50.07629689" N
桂五镇	2-1-160	坑塘水面	1.421367	118° 25' 11.53284273" E	32° 52' 56.28446107" N
桂五镇	2-1-161	坑塘水面	1.572387	118° 30' 47.81426839" E	32° 50' 18.49376449" N
桂五镇	2-1-162	坑塘水面	2.434668	118° 32' 11.26006643" E	32° 50' 27.93503884" N
桂五镇	2-1-163	坑塘水面	3.463906	118° 33' 44.42269977" E	32° 50' 30.36095869" N
桂五镇	2-1-164	设施农用地	2.091661	118° 29' 02.02521759" E	32° 50' 33.61135789" N
桂五镇	2-1-165	坑塘水面	1.559873	118° 31' 47.78128891" E	32° 50' 53.42666414" N
桂五镇	2-1-166	坑塘水面	1.954966	118° 31' 27.61241999" E	32° 50' 52.99275329" N
桂五镇	2-1-167	坑塘水面	2.384904	118° 29' 33.26200841" E	32° 51' 37.64712392" N
桂五镇	2-1-168	坑塘水面	1.557694	118° 32' 14.15259930" E	32° 51' 21.53493770" N
桂五镇	2-1-169	坑塘水面	1.371435	118° 30' 24.26090229" E	32° 51' 30.26049087" N
桂五镇	2-1-170	坑塘水面	2.887415	118° 29' 13.09985461" E	32° 51' 31.42367661" N
桂五镇	2-1-171	坑塘水面	1.416697	118° 29' 11.75521911" E	32° 51' 44.40917768" N
桂五镇	2-1-172	坑塘水面	3.954422	118° 29' 47.20823696" E	32° 51' 46.64608724" N
桂五镇	2-1-173	坑塘水面	1.485317	118° 32' 20.66149117" E	32° 53' 11.61230662" N
桂五镇	2-1-174	坑塘水面	5.751741	118° 31' 49.98401089" E	32° 53' 14.38470300" N
桂五镇	2-1-175	坑塘水面	4.709208	118° 33' 21.85351124" E	32° 50' 23.58007437" N
桂五镇	2-1-176	坑塘水面	4.412925	118° 32' 33.32368408" E	32° 51' 44.15953203" N
桂五镇	2-1-177	坑塘水面	1.547285	118° 32' 08.84020336" E	32° 53' 36.51601321" N
桂五镇	2-1-178	坑塘水面	3.837564	118° 31' 20.06396907" E	32° 53' 58.65339638" N
桂五镇	2-1-179	坑塘水面	1.854404	118° 31' 38.89908409" E	32° 54' 01.14405643" N
桂五镇	2-1-180	坑塘水面	3.268253	118° 32' 03.64822721" E	32° 54' 01.74876395" N
桂五镇	2-1-181	坑塘水面	3.243806	118° 32' 28.54387647" E	32° 54' 05.82749147" N
桂五镇	2-1-182	坑塘水面	4.234849	118° 31' 35.95317555" E	32° 54' 19.05509673" N
桂五镇	2-1-183	坑塘水面	1.620082	118° 31' 36.26987293" E	32° 54' 24.50077430" N
桂五镇	2-1-184	坑塘水面	1.744303	118° 32' 29.89442360" E	32° 54' 38.11916437" N
桂五镇	2-1-185	坑塘水面	1.398101	118° 31' 30.79603817" E	32° 54' 43.62454641" N
桂五镇	2-1-186	坑塘水面	4.42152	118° 31' 52.14013397" E	32° 54' 48.37155442" N

盱眙县养殖水域滩涂规划（2018-2030）修编

桂五镇	2-1-187	设施农用地	3.067938	118° 34' 28.40962516" E	32° 50' 43.97311562" N
桂五镇	2-1-188	坑塘水面	1.526721	118° 34' 26.16550297" E	32° 50' 57.61765033" N
桂五镇	2-1-189	坑塘水面	2.226515	118° 34' 40.67650408" E	32° 51' 36.14566275" N
桂五镇	2-1-190	坑塘水面	1.773921	118° 34' 41.55704562" E	32° 51' 51.07600356" N
桂五镇	2-1-191	坑塘水面	3.307322	118° 35' 28.91198662" E	32° 51' 51.08965763" N
桂五镇	2-1-192	坑塘水面	1.413949	118° 34' 54.98563277" E	32° 51' 54.56431118" N
桂五镇	2-1-193	坑塘水面	4.564626	118° 33' 59.42776653" E	32° 52' 05.44941378" N
桂五镇	2-1-194	坑塘水面	4.701419	118° 34' 51.97376858" E	32° 52' 07.41146122" N
桂五镇	2-1-195	坑塘水面	1.534691	118° 34' 31.87483640" E	32° 52' 21.77624747" N
桂五镇	2-1-196	坑塘水面	3.043512	118° 32' 49.28986686" E	32° 52' 21.79831983" N
桂五镇	2-1-197	坑塘水面	1.553835	118° 32' 37.60592217" E	32° 52' 28.69454936" N
桂五镇	2-1-198	坑塘水面	2.37682	118° 34' 58.58574559" E	32° 52' 33.10029456" N
桂五镇	2-1-199	坑塘水面	3.601015	118° 32' 52.51540330" E	32° 52' 33.41374478" N
桂五镇	2-1-200	坑塘水面	1.470741	118° 33' 12.40497286" E	32° 52' 35.82295280" N
桂五镇	2-1-201	坑塘水面	1.80553	118° 32' 53.34080612" E	32° 53' 03.97532259" N
桂五镇	2-1-202	坑塘水面	2.396185	118° 32' 37.69060722" E	32° 53' 19.13436324" N
古桑街道	2-1-203	设施农用地	2.139768	118° 30' 49.79203825" E	32° 54' 12.35582138" N
古桑街道	2-1-204	坑塘水面	1.599927	118° 30' 47.97592993" E	32° 54' 23.28604176" N
古桑街道	2-1-205	坑塘水面	2.475436	118° 30' 17.36770024" E	32° 54' 45.85120193" N
古桑街道	2-1-206	坑塘水面	2.20268	118° 30' 58.71395319" E	32° 54' 55.42869808" N
天泉湖镇	2-1-207	坑塘水面	1.386393	118° 33' 32.61059035" E	32° 49' 36.70068390" N
天泉湖镇	2-1-208	坑塘水面	2.197695	118° 33' 32.94708789" E	32° 49' 06.32410420" N
天泉湖镇	2-1-209	坑塘水面	5.86286	118° 33' 57.67310912" E	32° 49' 34.36867940" N
天泉湖镇	2-1-210	坑塘水面	3.876194	118° 34' 12.71574750" E	32° 49' 35.25807611" N
天泉湖镇	2-1-211	坑塘水面	1.335189	118° 34' 32.32828205" E	32° 49' 38.54771518" N
天泉湖镇	2-1-212	坑塘水面	4.581701	118° 35' 49.43936093" E	32° 49' 39.95293614" N
天泉湖镇	2-1-213	坑塘水面	1.410691	118° 33' 31.05265830" E	32° 49' 41.43969970" N
天泉湖镇	2-1-214	坑塘水面	2.635882	118° 33' 20.49368075" E	32° 49' 50.25215484" N
天泉湖镇	2-1-215	坑塘水面	1.399423	118° 32' 28.01566000" E	32° 49' 53.36074550" N
天泉湖镇	2-1-216	坑塘水面	4.023007	118° 34' 25.74807480" E	32° 49' 53.70506211" N
天泉湖镇	2-1-217	坑塘水面	1.606625	118° 32' 28.60949667" E	32° 50' 07.85213112" N
天泉湖镇	2-1-218	坑塘水面	5.767613	118° 35' 10.32853924" E	32° 50' 40.76387028" N
黄花塘镇	2-1-219	坑塘水面	3.69721	118° 36' 22.93837008" E	32° 50' 41.36178239" N
黄花塘镇	2-1-220	坑塘水面	3.800793	118° 36' 33.95731422" E	32° 50' 48.92802934" N
黄花塘镇	2-1-221	坑塘水面	8.820184	118° 36' 21.93925932" E	32° 50' 23.08431683" N
黄花塘镇	2-1-222	坑塘水面	2.264387	118° 36' 33.42083817" E	32° 50' 34.01013536" N
黄花塘镇	2-1-223	坑塘水面	3.429699	118° 37' 13.78328865" E	32° 50' 05.60243020" N
穆店乡	2-1-224	坑塘水面	5.138234	118° 36' 57.30995406" E	32° 53' 50.92864689" N
穆店乡	2-1-225	坑塘水面	1.740559	118° 36' 47.14170778" E	32° 54' 28.83034167" N
穆店乡	2-1-226	坑塘水面	5.231831	118° 35' 56.94476422" E	32° 54' 29.57035656" N
穆店乡	2-1-227	坑塘水面	1.9568	118° 36' 57.74536833" E	32° 54' 08.31358607" N
穆店乡	2-1-228	坑塘水面	3.137829	118° 36' 28.04817412" E	32° 54' 17.59585393" N
穆店乡	2-1-229	坑塘水面	1.486979	118° 35' 19.19761405" E	32° 54' 35.89643363" N
穆店乡	2-1-230	坑塘水面	2.21683	118° 35' 41.36894496" E	32° 54' 52.11024961" N
穆店乡	2-1-231	坑塘水面	5.022564	118° 34' 54.51345960" E	32° 52' 57.20359771" N
穆店乡	2-1-232	养殖坑塘	3.040099	118° 34' 19.19892086" E	32° 53' 53.43680904" N
穆店乡	2-1-233	坑塘水面	2.585749	118° 34' 46.10818821" E	32° 53' 24.96359271" N
穆店乡	2-1-234	坑塘水面	2.539944	118° 36' 29.32037306" E	32° 53' 04.17644442" N
穆店乡	2-1-235	坑塘水面	2.199839	118° 35' 26.05520125" E	32° 52' 19.88902135" N
穆店乡	2-1-236	坑塘水面	2.563771	118° 35' 44.34790827" E	32° 54' 06.93752713" N
穆店乡	2-1-237	坑塘水面	4.74194	118° 35' 49.99443686" E	32° 54' 10.94937486" N
穆店乡	2-1-238	坑塘水面	1.849796	118° 36' 09.37950637" E	32° 53' 00.69962703" N
穆店乡	2-1-239	坑塘水面	3.309364	118° 35' 47.96974738" E	32° 53' 16.27796656" N
穆店乡	2-1-240	坑塘水面	10.25368	118° 35' 41.49659932" E	32° 53' 42.73400819" N
穆店乡	2-1-241	坑塘水面	4.077553	118° 34' 57.04804580" E	32° 52' 59.81094897" N
穆店乡	2-1-242	坑塘水面	1.480574	118° 34' 16.95988843" E	32° 53' 34.16004109" N
穆店乡	2-1-243	坑塘水面	7.456329	118° 34' 56.98657479" E	32° 53' 36.05870243" N
穆店乡	2-1-244	坑塘水面	7.486228	118° 36' 15.59471232" E	32° 53' 56.65264836" N
穆店乡	2-1-245	坑塘水面	4.033054	118° 35' 42.43124765" E	32° 53' 04.92436425" N
穆店乡	2-1-246	坑塘水面	2.100424	118° 35' 01.12394059" E	32° 54' 02.50089228" N
穆店乡	2-1-247	坑塘水面	1.628967	118° 34' 31.29145405" E	32° 53' 32.18843144" N
穆店乡	2-1-248	坑塘水面	5.030465	118° 35' 49.44624746" E	32° 54' 03.32380362" N
桂五镇	2-1-249	坑塘水面	1.790835	118° 29' 05.57310305" E	32° 53' 08.70802646" N

盱眙县养殖水域滩涂规划（2018-2030）修编

桂五镇	2-1-250	坑塘水面	1.612337	118° 28' 22.21760603" E	32° 53' 06.74241277" N
桂五镇	2-1-251	坑塘水面	1.391654	118° 27' 36.28479133" E	32° 53' 30.27762584" N
桂五镇	2-1-252	坑塘水面	1.890692	118° 29' 55.39435997" E	32° 53' 56.17080218" N
桂五镇	2-1-253	坑塘水面	5.869385	118° 29' 06.16530895" E	32° 52' 18.34744657" N
桂五镇	2-1-254	坑塘水面	1.530972	118° 27' 01.81502062" E	32° 52' 39.37717891" N
桂五镇	2-1-255	坑塘水面	4.800303	118° 31' 03.44571197" E	32° 50' 45.85548421" N
桂五镇	2-1-256	养殖坑塘	1.787972	118° 31' 21.36785484" E	32° 52' 53.41813460" N
桂五镇	2-1-257	坑塘水面	1.63645	118° 32' 06.12748127" E	32° 52' 56.31693680" N
桂五镇	2-1-258	养殖坑塘	2.064719	118° 31' 21.45969212" E	32° 52' 56.75326221" N
桂五镇	2-1-259	养殖坑塘	2.28403	118° 31' 15.42873271" E	32° 52' 55.04949291" N
桂五镇	2-1-260	坑塘水面	3.511136	118° 32' 04.91511479" E	32° 53' 04.08942955" N
桂五镇	2-1-261	养殖坑塘	1.6278	118° 30' 51.76849376" E	32° 53' 19.64235805" N
桂五镇	2-1-262	坑塘水面	1.842338	118° 30' 27.49780684" E	32° 53' 55.87545091" N
桂五镇	2-1-263	坑塘水面	1.825583	118° 32' 37.62869425" E	32° 53' 37.19923545" N
古桑街道	2-1-264	养殖坑塘	10.3783	118° 29' 51.52416069" E	32° 54' 21.72402957" N
古桑街道	2-1-265	坑塘水面	1.402502	118° 31' 18.56349943" E	32° 54' 59.67393914" N
古桑街道	2-1-266	设施农用地	2.357457	118° 31' 34.66780494" E	32° 55' 10.58728575" N
天泉湖镇	2-1-267	坑塘水面	2.339257	118° 33' 49.45274458" E	32° 49' 50.64715354" N
天泉湖镇	2-1-268	坑塘水面	3.215945	118° 34' 01.01267637" E	32° 49' 58.10579293" N
天泉湖镇	2-1-269	坑塘水面	1.47409	118° 34' 37.77178319" E	32° 50' 23.87756360" N
穆店乡	2-1-270	坑塘水面	3.603992	118° 35' 09.37504114" E	32° 53' 49.22790502" N
穆店乡	2-1-271	养殖坑塘	3.001039	118° 34' 23.34341035" E	32° 53' 55.45895197" N
穆店乡	2-1-272	坑塘水面	1.464971	118° 35' 33.38652174" E	32° 53' 53.87517492" N
穆店乡	2-1-273	坑塘水面	1.814746	118° 35' 17.06448944" E	32° 52' 25.76621259" N
穆店乡	2-1-274	养殖坑塘	2.680138	118° 35' 08.56377179" E	32° 54' 01.08725875" N
桂五镇	2-1-275	设施农用地	1.401313	118° 29' 29.92347153" E	32° 50' 15.40979762" N
桂五镇	2-1-276	坑塘水面	3.695654	118° 33' 16.91294568" E	32° 52' 14.50553640" N
桂五镇	2-1-277	坑塘水面	2.316895	118° 27' 19.34593743" E	32° 51' 04.68433638" N
桂五镇	2-1-278	设施农用地	1.459008	118° 30' 30.44864858" E	32° 50' 51.17959384" N
桂五镇	2-1-279	坑塘水面	1.970249	118° 34' 01.03892218" E	32° 50' 55.84038815" N
桂五镇	2-1-280	养殖坑塘	10.08635	118° 34' 32.99705698" E	32° 51' 29.16895125" N
桂五镇	2-1-281	坑塘水面	1.577238	118° 33' 46.23412952" E	32° 51' 36.51584649" N
穆店乡	2-1-282	设施农用地	3.738635	118° 35' 16.52043574" E	32° 52' 11.65921386" N
穆店乡	2-1-283	养殖坑塘	1.377846	118° 35' 04.65650951" E	32° 53' 46.79926976" N
穆店乡	2-1-284	坑塘水面	7.74913	118° 34' 56.94649204" E	32° 53' 45.29284826" N
穆店乡	2-1-285	养殖坑塘	1.339373	118° 34' 40.11250874" E	32° 53' 42.32345788" N
穆店乡	2-1-286	坑塘水面	4.441591	118° 34' 40.10042558" E	32° 53' 47.62501709" N
穆店乡	2-1-287	坑塘水面	4.298294	118° 34' 45.32523609" E	32° 53' 21.37371824" N
穆店乡	2-1-288	坑塘水面	4.211464	118° 34' 40.34087902" E	32° 53' 19.37552125" N
穆店乡	2-1-289	坑塘水面	5.181292	118° 34' 55.78258180" E	32° 53' 52.19412183" N
穆店乡	2-1-290	坑塘水面	7.878801	118° 35' 09.00254283" E	32° 54' 03.82937219" N
穆店乡	2-1-291	坑塘水面	3.246739	118° 34' 43.82236768" E	32° 53' 40.98438347" N
桂五镇	2-1-292	设施农用地	2.592898	118° 29' 18.54451146" E	32° 50' 48.48050901" N
桂五镇	2-1-293	坑塘水面	2.599321	118° 34' 09.81886323" E	32° 50' 33.68047647" N
桂五镇	2-1-294	坑塘水面	6.925763	118° 32' 18.44674563" E	32° 51' 57.87865078" N
穆店乡	2-1-295	坑塘水面	1.689736	118° 35' 41.94711611" E	32° 54' 22.45976550" N
穆店乡	2-1-296	坑塘水面	1.806001	118° 35' 05.88229150" E	32° 53' 55.75669840" N
桂五镇	2-1-297	坑塘水面	2.978879	118° 28' 07.10548728" E	32° 51' 35.83526371" N
桂五镇	2-1-298	养殖坑塘	1.75934	118° 35' 06.75887167" E	32° 52' 32.24316298" N
桂五镇	2-1-299	坑塘水面	2.013508	118° 33' 43.23875281" E	32° 53' 14.41379176" N
穆店乡	2-1-300	养殖坑塘	4.128686	118° 35' 02.86468227" E	32° 53' 43.47832689" N
穆店乡	2-1-301	养殖坑塘	2.649013	118° 34' 54.62627647" E	32° 53' 55.25700295" N
桂五镇	2-1-302	坑塘水面	1.524975	118° 31' 03.80200503" E	32° 52' 55.28404508" N
桂五镇	2-1-303	坑塘水面	2.435287	118° 31' 07.33093520" E	32° 53' 12.15103312" N
穆店乡	2-1-304	坑塘水面	3.822223	118° 35' 50.26970694" E	32° 52' 58.25078803" N
桂五镇	2-1-305	养殖坑塘	7.454181	118° 33' 23.49515587" E	32° 53' 36.81034320" N
桂五镇	2-1-306	坑塘水面	1.747838	118° 33' 39.89663539" E	32° 53' 27.83296247" N
桂五镇	2-1-307	养殖坑塘	2.482907	118° 33' 26.15354524" E	32° 53' 26.67642154" N
桂五镇	2-1-308	河流水面	1.988753	118° 26' 04.31286747" E	32° 51' 39.76996058" N
桂五镇	2-1-309	河流水面	2.44649	118° 25' 37.29268610" E	32° 51' 49.83780624" N
桂五镇	2-1-310	河流水面	3.652823	118° 26' 02.08543498" E	32° 50' 46.17439416" N
桂五镇	2-1-311	河流水面	4.818511	118° 29' 44.67891278" E	32° 50' 49.17687891" N
桂五镇	2-1-312	河流水面	1.59962	118° 29' 34.59327239" E	32° 50' 59.79429420" N

盱眙县养殖水域滩涂规划（2018-2030）修编

桂五镇	2-1-313	河流水面	1.694249	118° 30' 40.67587908" E	32° 51' 14.60136991" N
桂五镇	2-1-314	河流水面	6.601023	118° 26' 35.25182055" E	32° 51' 06.15052383" N
官滩镇	2-2-1	河流水面	3.298881	118° 36' 16.89400574" E	33° 10' 37.42095214" N
淮河镇	2-2-2	河流水面	16.73442	118° 27' 29.00980743" E	33° 04' 16.56140932" N
管仲镇	2-2-3	河流水面	2.044824	118° 18' 50.52767192" E	33° 02' 52.75254272" N
管仲镇	2-2-4	河流水面	2.164851	118° 19' 49.04836714" E	33° 03' 08.40907102" N
管仲镇	2-2-5	河流水面	10.7481	118° 20' 26.56370287" E	33° 01' 07.13292847" N
管仲镇	2-2-6	河流水面	3.655775	118° 19' 59.06138325" E	33° 01' 54.52659058" N
鲍集镇	2-2-7	河流水面	6.406011	118° 13' 46.58201996" E	33° 06' 41.59793817" N
鲍集镇	2-2-8	河流水面	2.494321	118° 13' 33.24386737" E	33° 06' 40.33926649" N
桂五镇	2-2-9	河流水面	1.761753	118° 26' 35.28586244" E	32° 48' 39.01044274" N
桂五镇	2-2-10	河流水面	1.9207	118° 24' 38.61141009" E	32° 49' 58.51203975" N
古桑街道	2-2-11	河流水面	4.472734	118° 27' 07.08276089" E	32° 54' 16.81704271" N
古桑街道	2-2-12	河流水面	1.836432	118° 26' 36.84359691" E	32° 53' 43.29350479" N
古桑街道	2-2-13	河流水面	2.75159	118° 26' 52.86421608" E	32° 53' 53.24616577" N
古桑街道	2-2-14	河流水面	2.060667	118° 27' 13.77890344" E	32° 54' 48.76840138" N
古桑街道	2-2-15	河流水面	3.36682	118° 28' 48.98997157" E	32° 56' 05.08462834" N
古桑街道	2-2-16	河流水面	3.314217	118° 28' 23.36233916" E	32° 56' 00.26293084" N
古桑街道	2-2-17	河流水面	2.879292	118° 26' 59.81063447" E	32° 56' 53.49591829" N
古桑街道	2-2-18	河流水面	15.67285	118° 26' 53.86899584" E	32° 57' 52.43274288" N
河桥镇	2-2-19	河流水面	1.931799	118° 19' 17.44995174" E	32° 51' 50.58988770" N
河桥镇	2-2-20	河流水面	4.158422	118° 18' 14.07733497" E	32° 49' 28.71236733" N
河桥镇	2-2-21	河流水面	2.57639	118° 19' 28.04177069" E	32° 46' 44.34755548" N
河桥镇	2-2-22	河流水面	1.720796	118° 19' 59.15565028" E	32° 50' 37.28345471" N
河桥镇	2-2-23	河流水面	2.506104	118° 23' 37.61800392" E	32° 55' 57.60155113" N
河桥镇	2-2-24	河流水面	3.900615	118° 15' 13.54013047" E	32° 51' 17.94701442" N
河桥镇	2-2-25	河流水面	7.413871	118° 14' 37.57504025" E	32° 51' 27.13284642" N
天泉湖镇	2-2-26	河流水面	3.523039	118° 28' 39.02051900" E	32° 45' 12.69862507" N
天泉湖镇	2-2-27	河流水面	1.657745	118° 27' 36.40006033" E	32° 45' 06.54217372" N
天泉湖镇	2-2-28	河流水面	1.409493	118° 27' 59.91486782" E	32° 45' 13.69272350" N
天泉湖镇	2-2-29	河流水面	2.446725	118° 26' 59.76308340" E	32° 46' 40.00724340" N
天泉湖镇	2-2-30	河流水面	2.053905	118° 23' 16.46840803" E	32° 47' 41.49626856" N
天泉湖镇	2-2-31	河流水面	2.745238	118° 24' 50.31795739" E	32° 47' 52.26163111" N
天泉湖镇	2-2-32	河流水面	2.923196	118° 23' 35.82403692" E	32° 48' 13.30675378" N
天泉湖镇	2-2-33	河流水面	6.003645	118° 25' 52.44550280" E	32° 47' 54.65533657" N
天泉湖镇	2-2-34	河流水面	2.17971	118° 23' 53.46723185" E	32° 48' 21.70545051" N
天泉湖镇	2-2-35	河流水面	4.159377	118° 23' 35.73268723" E	32° 48' 36.70551259" N
天泉湖镇	2-2-36	河流水面	4.169368	118° 24' 23.25421235" E	32° 48' 57.76715780" N
天泉湖镇	2-2-37	河流水面	1.642481	118° 25' 04.68042426" E	32° 49' 16.72668464" N
天泉湖镇	2-2-38	河流水面	2.194085	118° 24' 36.11187350" E	32° 49' 32.04352414" N
天泉湖镇	2-2-39	河流水面	1.76033	118° 25' 12.57198045" E	32° 49' 36.94038887" N
天泉湖镇	2-2-40	河流水面	4.257715	118° 23' 34.49917367" E	32° 49' 18.16901909" N
天泉湖镇	2-2-41	河流水面	2.512756	118° 35' 16.35283222" E	32° 47' 47.13021153" N
天泉湖镇	2-2-42	河流水面	3.979171	118° 35' 04.94454510" E	32° 48' 06.34063034" N
天泉湖镇	2-2-43	河流水面	4.248795	118° 34' 59.07401866" E	32° 48' 27.88842606" N
天泉湖镇	2-2-44	河流水面	1.374383	118° 31' 24.65450580" E	32° 44' 51.41904257" N
天泉湖镇	2-2-45	河流水面	5.566907	118° 32' 01.98679654" E	32° 44' 24.35534236" N
天泉湖镇	2-2-46	河流水面	3.297151	118° 30' 55.54738532" E	32° 44' 44.77150355" N
天泉湖镇	2-2-47	河流水面	2.255563	118° 31' 53.66108518" E	32° 44' 46.23949120" N
天泉湖镇	2-2-48	河流水面	1.908285	118° 28' 43.05195582" E	32° 45' 01.98949586" N
天泉湖镇	2-2-49	河流水面	2.843199	118° 32' 04.61311090" E	32° 45' 08.81078270" N
天泉湖镇	2-2-50	河流水面	1.522989	118° 33' 11.15593382" E	32° 45' 15.95545756" N
天泉湖镇	2-2-51	河流水面	2.833353	118° 33' 17.35597769" E	32° 44' 45.55785982" N
天泉湖镇	2-2-52	河流水面	5.774987	118° 33' 27.75273613" E	32° 45' 03.18451875" N
天泉湖镇	2-2-53	河流水面	1.847253	118° 35' 11.15477224" E	32° 48' 48.60147844" N
天泉湖镇	2-2-54	河流水面	1.911412	118° 30' 41.31175111" E	32° 47' 08.72127411" N
天泉湖镇	2-2-55	河流水面	2.536296	118° 28' 21.01680597" E	32° 47' 52.04911316" N
天泉湖镇	2-2-56	河流水面	2.570241	118° 29' 43.90291098" E	32° 48' 09.84594467" N
天泉湖镇	2-2-57	河流水面	10.46167	118° 29' 11.83597003" E	32° 48' 09.46736014" N
天泉湖镇	2-2-58	河流水面	3.640313	118° 29' 08.36919296" E	32° 48' 33.59368756" N
天泉湖镇	2-2-59	河流水面	1.478888	118° 30' 38.47299656" E	32° 44' 49.02233451" N
天泉湖镇	2-2-60	河流水面	2.254017	118° 23' 49.61078720" E	32° 47' 00.94429895" N
天泉湖镇	2-2-61	河流水面	2.739119	118° 24' 49.61323043" E	32° 48' 49.46606695" N

盱眙县养殖水域滩涂规划（2018-2030）修编

天泉湖镇	2-2-62	河流水面	1.510227	118° 28' 30.99475789" E	32° 44' 45.54469805" N
三河农场	2-2-63	河流水面	5.630107	118° 39' 37.53679329" E	33° 02' 31.02736485" N
三河农场	2-2-64	河流水面	5.829796	118° 36' 35.39131943" E	33° 04' 53.88537033" N
三河农场	2-2-65	河流水面	3.997925	118° 35' 57.19178627" E	33° 02' 21.34124959" N
三河农场	2-2-66	河流水面	2.087338	118° 37' 16.98775255" E	33° 05' 52.81186777" N
三河农场	2-2-67	河流水面	5.237844	118° 38' 01.41120308" E	33° 05' 59.61715488" N
三河农场	2-2-68	河流水面	12.02443	118° 39' 09.31948571" E	33° 04' 04.80605390" N
黄花塘镇	2-2-69	河流水面	3.153277	118° 43' 10.69628152" E	32° 51' 53.10236582" N
黄花塘镇	2-2-70	河流水面	1.368136	118° 46' 08.43879343" E	32° 51' 33.60140958" N
黄花塘镇	2-2-71	河流水面	2.746395	118° 37' 17.88568993" E	32° 46' 26.80597413" N
黄花塘镇	2-2-72	河流水面	2.969464	118° 41' 54.39971472" E	32° 47' 50.10613380" N
黄花塘镇	2-2-73	河流水面	2.866211	118° 42' 56.56493593" E	32° 48' 24.08120650" N
黄花塘镇	2-2-74	河流水面	1.876456	118° 37' 28.79018956" E	32° 46' 36.97717905" N
黄花塘镇	2-2-75	河流水面	1.510757	118° 41' 16.42405505" E	32° 55' 16.51328645" N
黄花塘镇	2-2-76	河流水面	2.656415	118° 41' 50.51867048" E	32° 52' 12.40633398" N
黄花塘镇	2-2-77	河流水面	5.816969	118° 38' 54.61087763" E	32° 51' 43.51821943" N
黄花塘镇	2-2-78	河流水面	3.165731	118° 38' 22.04613102" E	32° 52' 07.67661027" N
黄花塘镇	2-2-79	河流水面	1.615232	118° 39' 10.72459230" E	32° 51' 45.20379513" N
黄花塘镇	2-2-80	河流水面	2.660206	118° 38' 37.54012944" E	32° 52' 04.98301476" N
黄花塘镇	2-2-81	河流水面	8.136462	118° 42' 43.14226846" E	32° 47' 24.65661773" N
黄花塘镇	2-2-82	河流水面	1.55532	118° 43' 27.77559322" E	32° 46' 17.75956167" N
黄花塘镇	2-2-83	河流水面	2.643312	118° 43' 58.84827046" E	32° 46' 11.39654348" N
黄花塘镇	2-2-84	河流水面	4.324579	118° 41' 06.06608290" E	32° 45' 08.20457850" N
黄花塘镇	2-2-85	河流水面	2.251472	118° 43' 22.52196844" E	32° 46' 16.67926463" N
黄花塘镇	2-2-86	河流水面	4.672197	118° 41' 20.74111593" E	32° 44' 31.56986570" N
黄花塘镇	2-2-87	河流水面	6.662078	118° 43' 25.60941163" E	32° 46' 39.45778443" N
黄花塘镇	2-2-88	河流水面	1.561911	118° 42' 00.92086634" E	32° 46' 26.24369628" N
黄花塘镇	2-2-89	河流水面	1.704997	118° 41' 34.69142357" E	32° 46' 44.88149843" N
黄花塘镇	2-2-90	河流水面	1.72735	118° 47' 27.37495362" E	32° 54' 19.26048259" N
黄花塘镇	2-2-91	河流水面	2.229535	118° 47' 32.53626258" E	32° 54' 10.94414218" N
马坝镇	2-2-92	河流水面	2.323625	118° 40' 45.41000505" E	33° 00' 50.51289724" N
马坝镇	2-2-93	河流水面	1.391903	118° 41' 26.63725477" E	33° 00' 08.64876898" N
马坝镇	2-2-94	河流水面	1.427836	118° 41' 42.61002787" E	33° 00' 01.15622818" N
马坝镇	2-2-95	河流水面	2.021867	118° 41' 08.80657399" E	33° 00' 21.23229705" N
马坝镇	2-2-96	河流水面	2.245427	118° 40' 43.81223748" E	33° 00' 51.52356362" N
马坝镇	2-2-97	河流水面	3.217252	118° 52' 08.97854745" E	32° 58' 22.09355751" N
马坝镇	2-2-98	河流水面	1.547406	118° 53' 28.91336115" E	32° 59' 02.94319185" N
马坝镇	2-2-99	河流水面	1.947833	118° 52' 52.75271249" E	32° 58' 51.56705494" N
马坝镇	2-2-100	河流水面	12.8324	118° 53' 42.02479437" E	33° 00' 05.15709564" N
马坝镇	2-2-101	河流水面	1.497773	118° 42' 38.15441167" E	32° 58' 00.60042389" N
马坝镇	2-2-102	河流水面	1.75926	118° 44' 36.34367466" E	32° 57' 01.48499299" N
马坝镇	2-2-103	河流水面	1.881574	118° 47' 25.29379510" E	33° 00' 10.31912345" N
马坝镇	2-2-104	河流水面	3.000834	118° 46' 27.62220987" E	32° 59' 31.10261478" N
马坝镇	2-2-105	河流水面	1.957982	118° 47' 55.39154986" E	33° 00' 18.62138175" N
马坝镇	2-2-106	河流水面	1.922089	118° 53' 28.25161580" E	32° 59' 03.31486784" N
穆店乡	2-2-107	河流水面	3.199374	118° 37' 00.01152972" E	33° 00' 55.62604624" N
穆店乡	2-2-108	河流水面	5.443344	118° 37' 11.65266881" E	32° 52' 46.11865340" N
穆店乡	2-2-109	河流水面	2.237089	118° 38' 49.38721564" E	32° 54' 29.55776578" N
穆店乡	2-2-110	河流水面	1.561891	118° 37' 37.81229676" E	32° 52' 11.13355527" N
穆店乡	2-2-111	河流水面	1.562152	118° 36' 19.04997384" E	33° 00' 58.3776430" N
穆店乡	2-2-112	河流水面	1.806682	118° 38' 35.67199391" E	33° 01' 04.12311690" N
穆店乡	2-2-113	河流水面	2.890233	118° 37' 24.91547261" E	33° 01' 22.29787021" N
穆店乡	2-2-114	河流水面	2.660265	118° 38' 35.50306472" E	33° 01' 01.23225484" N
穆店乡	2-2-115	河流水面	2.897881	118° 36' 49.34500282" E	33° 00' 42.05501924" N
古桑街道	2-2-116	河流水面	5.685086	118° 27' 08.68454984" E	32° 56' 22.27802732" N
河桥镇	2-2-117	河流水面	1.860707	118° 18' 36.95261370" E	32° 50' 11.55130879" N
天泉湖镇	2-2-118	河流水面	6.527083	118° 31' 11.45451515" E	32° 44' 18.09313189" N
天泉湖镇	2-2-119	河流水面	1.35781	118° 31' 28.98354966" E	32° 44' 29.20151099" N
天泉湖镇	2-2-120	河流水面	2.594603	118° 31' 34.50712594" E	32° 44' 41.84847924" N
黄花塘镇	2-2-121	河流水面	2.384349	118° 47' 16.95551929" E	32° 53' 10.52807110" N
黄花塘镇	2-2-122	河流水面	17.48804	118° 42' 39.89398934" E	32° 47' 54.64781240" N
黄花塘镇	2-2-123	河流水面	1.930653	118° 45' 27.90829271" E	32° 53' 23.40701746" N
黄花塘镇	2-2-124	河流水面	27.88798	118° 39' 54.41980377" E	32° 44' 06.02977028" N

盱眙县养殖水域滩涂规划（2018-2030）修编

黄花塘镇	2-2-125	河流水面	5.77631	118° 41' 53.01329187" E	32° 46' 31.32663424" N
黄花塘镇	2-2-126	河流水面	1.821705	118° 41' 22.82700327" E	32° 44' 40.22887290" N
黄花塘镇	2-2-127	河流水面	1.909338	118° 46' 18.34903636" E	32° 53' 01.96321364" N
黄花塘镇	2-2-128	河流水面	1.690276	118° 45' 58.17086206" E	32° 53' 05.80716450" N
黄花塘镇	2-2-129	河流水面	5.678611	118° 47' 56.03400314" E	32° 53' 45.55921999" N
黄花塘镇	2-2-130	河流水面	1.95026	118° 48' 00.64822208" E	32° 53' 16.07845023" N
黄花塘镇	2-2-131	河流水面	3.642006	118° 47' 03.83516448" E	32° 53' 05.47232252" N
穆店乡	2-2-132	河流水面	2.502904	118° 37' 57.22434122" E	32° 52' 15.89837885" N
淮河镇	2-2-133	河流水面	6.476994	118° 27' 36.52354059" E	33° 04' 41.04796600" N
淮河镇	2-2-134	河流水面	1.505991	118° 27' 42.27329437" E	33° 04' 35.51724848" N
三河农场	2-2-135	河流水面	7.279007	118° 37' 14.48736615" E	33° 04' 50.38139199" N
马坝镇	2-2-136	河流水面	2.40571	118° 47' 00.66560328" E	32° 59' 52.91224283" N
河桥镇	2-2-137	河流水面	1.83544	118° 21' 35.18039700" E	32° 56' 24.30014699" N
黄花塘镇	2-2-138	河流水面	1.428168	118° 40' 47.86161507" E	32° 55' 38.94732543" N
黄花塘镇	2-2-139	河流水面	1.70674	118° 41' 14.25922246" E	32° 55' 18.78443078" N
黄花塘镇	2-2-140	河流水面	3.195836	118° 47' 43.83558232" E	32° 53' 12.96651889" N
盱城街道	2-2-141	河流水面	59.59664	118° 32' 19.00415984" E	33° 02' 43.94812031" N
穆店乡	2-2-142	河流水面	4.004533	118° 35' 34.57388538" E	33° 00' 48.41189155" N
太和街道	2-2-143	河流水面	2.257389	118° 34' 42.66398088" E	33° 00' 00.40174234" N
官滩镇	2-2-144	河流水面	29.63361	118° 38' 20.06517140" E	33° 10' 50.38911322" N
淮河镇	2-2-145	河流水面	5.264656	118° 27' 03.79573068" E	33° 03' 45.75430240" N
古桑街道	2-2-146	河流水面	1.934896	118° 27' 21.49647776" E	32° 55' 40.77919294" N
古桑街道	2-2-147	河流水面	1.679405	118° 27' 16.35608833" E	32° 55' 54.86208488" N
三河农场	2-2-148	河流水面	2.051758	118° 37' 13.54767692" E	33° 03' 33.85997799" N
三河农场	2-2-149	河流水面	2.041433	118° 36' 55.84945517" E	33° 03' 59.76238998" N
三河农场	2-2-150	河流水面	2.700727	118° 36' 57.63433397" E	33° 03' 00.80656652" N
穆店乡	2-2-151	河流水面	10.79558	118° 39' 28.74846961" E	33° 02' 24.59800801" N
官滩镇	2-2-152	河流水面	2.195012	118° 33' 58.61681623" E	33° 05' 06.95900967" N
河桥镇	2-2-153	河流水面	2.605928	118° 23' 19.41665090" E	32° 53' 55.43680407" N
三河农场	2-2-154	河流水面	8.182612	118° 39' 01.26964672" E	33° 05' 22.85529652" N
马坝镇	2-2-155	河流水面	4.838553	118° 42' 31.46627155" E	32° 58' 53.33435722" N
穆店乡	2-2-156	河流水面	2.372444	118° 38' 37.71464804" E	33° 02' 08.97288726" N
天泉湖镇	2-2-157	河流水面	1.633214	118° 34' 53.14706480" E	32° 48' 36.43876172" N
黄花塘镇	2-2-158	河流水面	2.742823	118° 46' 42.24638581" E	32° 53' 02.90727963" N
马坝镇	2-2-159	河流水面	9.351981	118° 42' 24.97973813" E	32° 59' 08.95893887" N
官滩镇	2-2-160	河流水面	56.85101	118° 38' 03.03057575" E	33° 10' 57.89107433" N
盱城街道	2-2-161	水库水面	13.13517	118° 31' 20.98022964" E	32° 58' 29.72380364" N
盱城街道	2-2-162	水库水面	8.796225	118° 30' 43.71459646" E	33° 01' 17.46856429" N
鲍集镇	2-2-163	水库水面	6.440749	118° 18' 33.79607473" E	33° 06' 44.03628590" N
鲍集镇	2-2-164	水库水面	11.00595	118° 17' 22.70678737" E	33° 05' 34.64188475" N
鲍集镇	2-2-165	水库水面	1.612822	118° 19' 16.80534758" E	33° 08' 59.42807867" N
鲍集镇	2-2-166	水库水面	3.087992	118° 18' 59.02604152" E	33° 09' 04.01521754" N
鲍集镇	2-2-167	水库水面	25.45737	118° 15' 18.88386892" E	33° 09' 21.69816996" N
太和街道	2-2-168	水库水面	5.25432	118° 31' 42.38237576" E	32° 59' 05.73134368" N
太和街道	2-2-169	水库水面	4.14786	118° 31' 30.92451158" E	32° 58' 58.60743436" N
桂五镇	2-2-170	水库水面	26.15593	118° 28' 00.88362668" E	32° 49' 43.11508039" N
桂五镇	2-2-171	水库水面	1.430448	118° 25' 05.93386401" E	32° 50' 47.95734567" N
桂五镇	2-2-172	水库水面	11.33576	118° 29' 13.74088360" E	32° 51' 02.18284740" N
桂五镇	2-2-173	水库水面	35.68538	118° 35' 17.82661148" E	32° 51' 10.25488045" N
古桑街道	2-2-174	水库水面	6.07729	118° 26' 16.86655332" E	32° 55' 34.43234161" N
河桥镇	2-2-175	水库水面	15.43379	118° 22' 28.93674040" E	32° 54' 04.57090838" N
河桥镇	2-2-176	水库水面	4.202883	118° 20' 07.65156002" E	32° 46' 56.24598088" N
河桥镇	2-2-177	水库水面	10.30753	118° 22' 13.42148369" E	32° 49' 23.79063913" N
河桥镇	2-2-178	水库水面	2.580002	118° 23' 18.15179594" E	32° 51' 31.94030087" N
河桥镇	2-2-179	水库水面	3.198543	118° 22' 54.97879322" E	32° 52' 19.55081324" N
河桥镇	2-2-180	水库水面	2.364149	118° 20' 32.59539609" E	32° 52' 35.65072525" N
河桥镇	2-2-181	水库水面	2.091238	118° 22' 34.45903107" E	32° 55' 18.17357523" N
河桥镇	2-2-182	水库水面	4.371108	118° 25' 07.82196168" E	32° 56' 30.47999973" N
河桥镇	2-2-183	水库水面	2.441394	118° 18' 14.81881504" E	32° 51' 56.16674953" N
河桥镇	2-2-184	水库水面	3.656448	118° 18' 26.29486891" E	32° 52' 32.20824649" N
河桥镇	2-2-185	水库水面	3.984229	118° 18' 22.80213732" E	32° 54' 45.50271372" N
天泉湖镇	2-2-186	水库水面	12.05737	118° 26' 58.94950513" E	32° 47' 16.14250454" N
天泉湖镇	2-2-187	水库水面	27.04405	118° 30' 30.13726563" E	32° 44' 08.77601788" N

盱眙县养殖水域滩涂规划（2018-2030）修编

天泉湖镇	2-2-188	水库水面	26.3427	118° 30' 20.20884434" E	32° 44' 36.49468293" N
天泉湖镇	2-2-189	水库水面	3.974318	118° 31' 07.62458597" E	32° 48' 44.18450058" N
天泉湖镇	2-2-190	水库水面	7.341799	118° 28' 56.18893851" E	32° 45' 18.41604565" N
天泉湖镇	2-2-191	水库水面	103.8113	118° 32' 19.52337350" E	32° 48' 03.12193861" N
黄花塘镇	2-2-192	水库水面	23.16609	118° 43' 32.85694721" E	32° 56' 47.15506433" N
马坝镇	2-2-193	水库水面	23.10521	118° 51' 27.54969985" E	33° 03' 18.16637015" N
黄花塘镇	2-2-194	水库水面	14.73531	118° 42' 19.30684171" E	32° 56' 32.82152756" N
黄花塘镇	2-2-195	水库水面	135.372	118° 43' 43.92919357" E	32° 52' 54.75075235" N
黄花塘镇	2-2-196	水库水面	6.579357	118° 38' 11.98775232" E	32° 50' 58.21385536" N
黄花塘镇	2-2-197	水库水面	16.04821	118° 37' 29.34453570" E	32° 50' 28.67873273" N
黄花塘镇	2-2-198	水库水面	14.72591	118° 38' 34.57820321" E	32° 51' 02.52181269" N
黄花塘镇	2-2-199	水库水面	20.69126	118° 47' 09.39723606" E	32° 52' 11.90149837" N
黄花塘镇	2-2-200	水库水面	8.291205	118° 48' 21.63616751" E	32° 53' 16.08306028" N
黄花塘镇	2-2-201	水库水面	5.295313	118° 36' 37.17233848" E	32° 49' 45.28628995" N
黄花塘镇	2-2-202	水库水面	8.972346	118° 36' 51.27691521" E	32° 50' 03.10991767" N
黄花塘镇	2-2-203	水库水面	25.79269	118° 38' 12.91557628" E	32° 45' 57.94966843" N
黄花塘镇	2-2-204	水库水面	7.3675	118° 39' 52.16735128" E	32° 48' 08.29308788" N
黄花塘镇	2-2-205	水库水面	61.12407	118° 42' 49.80094357" E	32° 49' 01.69141626" N
黄花塘镇	2-2-206	水库水面	1.784316	118° 40' 47.53004588" E	32° 49' 03.35351716" N
黄花塘镇	2-2-207	水库水面	65.38718	118° 43' 36.37218116" E	32° 54' 58.58965391" N
黄花塘镇	2-2-208	水库水面	5.986234	118° 43' 56.21322494" E	32° 53' 11.09411678" N
黄花塘镇	2-2-209	水库水面	11.74475	118° 42' 15.40405644" E	32° 56' 01.25106887" N
黄花塘镇	2-2-210	水库水面	11.5984	118° 40' 55.36839613" E	32° 53' 57.99885413" N
黄花塘镇	2-2-211	水库水面	8.869186	118° 42' 18.96717369" E	32° 53' 33.88319562" N
黄花塘镇	2-2-212	水库水面	18.06304	118° 41' 15.91267423" E	32° 54' 31.48342304" N
黄花塘镇	2-2-213	水库水面	15.01475	118° 44' 19.02963232" E	32° 54' 36.89716775" N
黄花塘镇	2-2-214	水库水面	30.66635	118° 39' 02.40363761" E	32° 52' 59.89062028" N
黄花塘镇	2-2-215	水库水面	8.552726	118° 38' 23.80158929" E	32° 51' 41.65246446" N
黄花塘镇	2-2-216	水库水面	19.55665	118° 39' 57.14658639" E	32° 52' 28.79920792" N
黄花塘镇	2-2-217	水库水面	14.95457	118° 43' 51.25549300" E	32° 44' 34.94611521" N
黄花塘镇	2-2-218	水库水面	12.38635	118° 41' 06.41823763" E	32° 46' 03.74742687" N
黄花塘镇	2-2-219	水库水面	3.473053	118° 39' 20.87992937" E	32° 46' 25.05342818" N
黄花塘镇	2-2-220	水库水面	16.66458	118° 45' 23.70464862" E	32° 54' 57.18519137" N
黄花塘镇	2-2-221	水库水面	10.91684	118° 46' 18.89540028" E	32° 54' 33.94576705" N
黄花塘镇	2-2-222	水库水面	13.37157	118° 46' 22.31788347" E	32° 55' 09.01868147" N
马坝镇	2-2-223	水库水面	12.1178	118° 47' 01.53121467" E	33° 01' 41.77010926" N
马坝镇	2-2-224	水库水面	10.17701	118° 41' 15.20040981" E	32° 59' 05.22302893" N
马坝镇	2-2-225	水库水面	8.087581	118° 49' 53.15710586" E	32° 55' 02.47411045" N
马坝镇	2-2-226	水库水面	8.653384	118° 45' 07.29768576" E	32° 58' 11.40544019" N
马坝镇	2-2-227	水库水面	3.461226	118° 46' 25.00467184" E	33° 00' 53.09266511" N
马坝镇	2-2-228	水库水面	10.1173	118° 51' 28.56530370" E	32° 59' 09.77552028" N
马坝镇	2-2-229	水库水面	4.79368	118° 49' 54.72265959" E	32° 59' 23.01298536" N
马坝镇	2-2-230	水库水面	15.48338	118° 49' 03.04452237" E	32° 57' 15.87067850" N
穆店乡	2-2-231	水库水面	8.275298	118° 34' 44.59958018" E	32° 56' 25.46717143" N
穆店乡	2-2-232	水库水面	13.64344	118° 38' 54.01197131" E	32° 55' 54.17837736" N
穆店乡	2-2-233	水库水面	7.034694	118° 35' 25.96174715" E	32° 52' 13.69164854" N
穆店乡	2-2-234	水库水面	16.52473	118° 36' 32.33322373" E	32° 52' 18.81953593" N
穆店乡	2-2-235	水库水面	31.73317	118° 37' 12.61591740" E	32° 51' 41.83413281" N
穆店乡	2-2-236	水库水面	76.41621	118° 37' 36.46365902" E	32° 53' 03.22598856" N
穆店乡	2-2-237	水库水面	4.628072	118° 35' 44.32504884" E	32° 52' 08.74993116" N
桂五镇	2-2-238	水库水面	3.211299	118° 29' 23.63928173" E	32° 54' 05.48228592" N
桂五镇	2-2-239	水库水面	5.948842	118° 25' 32.00575906" E	32° 50' 58.02543829" N
桂五镇	2-2-240	水库水面	8.271979	118° 26' 14.90623981" E	32° 52' 45.87660100" N
古桑街道	2-2-241	水库水面	36.06615	118° 29' 19.43910834" E	32° 56' 02.76621449" N
河桥镇	2-2-242	水库水面	25.24875	118° 19' 11.29940230" E	32° 51' 18.54258400" N
河桥镇	2-2-243	水库水面	2.383044	118° 23' 41.79506849" E	32° 53' 23.39938929" N
河桥镇	2-2-244	水库水面	23.39544	118° 23' 13.83560969" E	32° 53' 33.85030732" N
天泉湖镇	2-2-245	水库水面	41.60115	118° 24' 40.54912095" E	32° 47' 18.48616145" N
天泉湖镇	2-2-246	水库水面	7.287706	118° 25' 24.96112304" E	32° 49' 24.97836751" N
天泉湖镇	2-2-247	水库水面	10.03905	118° 36' 33.26258035" E	32° 49' 15.49617031" N
黄花塘镇	2-2-248	水库水面	32.66943	118° 43' 09.63982032" E	32° 47' 04.03680031" N
黄花塘镇	2-2-249	水库水面	42.17704	118° 39' 37.21926566" E	32° 46' 22.23746829" N
黄花塘镇	2-2-250	水库水面	68.14122	118° 40' 40.59459333" E	32° 47' 10.39111749" N

盱眙县养殖水域滩涂规划（2018-2030）修编

黄花塘镇	2-2-251	水库水面	84.31364	118° 42' 40.10638087" E	32° 45' 59.30218299" N
黄花塘镇	2-2-252	水库水面	9.652724	118° 48' 20.14066373" E	32° 53' 22.67752041" N
黄花塘镇	2-2-253	水库水面	4.404064	118° 47' 16.41653804" E	32° 55' 40.74793587" N
黄花塘镇	2-2-254	水库水面	43.41273	118° 47' 10.92571970" E	32° 55' 32.81646316" N
马坝镇	2-2-255	水库水面	107.7131	118° 42' 16.25057956" E	32° 57' 36.77847850" N
穆店乡	2-2-256	水库水面	56.49165	118° 36' 42.20832998" E	32° 56' 26.50269306" N
穆店乡	2-2-257	水库水面	78.17452	118° 38' 22.85755748" E	32° 54' 21.92914599" N
管仲镇	2-2-258	水库水面	10.0339	118° 21' 58.93210824" E	33° 06' 50.53395476" N
管仲镇	2-2-259	水库水面	14.16109	118° 21' 00.22925760" E	33° 06' 56.00302620" N
鲍集镇	2-2-260	水库水面	14.5277	118° 18' 25.75485069" E	33° 06' 19.89643601" N
官滩镇	2-2-261	水库水面	8.283659	118° 36' 31.92361249" E	33° 07' 50.53209731" N
马坝镇	2-2-262	水库水面	4.311558	118° 49' 56.83119538" E	33° 04' 03.91680243" N
马坝镇	2-2-263	水库水面	29.08914	118° 47' 34.89150909" E	33° 01' 01.84162334" N
马坝镇	2-2-264	水库水面	6.999008	118° 41' 30.29015815" E	32° 59' 01.78330562" N
马坝镇	2-2-265	水库水面	16.16712	118° 49' 32.42835437" E	32° 56' 34.47777470" N
马坝镇	2-2-266	水库水面	16.02668	118° 47' 12.69743207" E	33° 03' 31.98313124" N
管仲镇	2-2-267	水库水面	144.6385	118° 21' 16.24940963" E	33° 04' 13.17739853" N
太和街道	2-2-268	水库水面	23.39488	118° 33' 13.12937846" E	32° 58' 45.36397433" N
河桥镇	2-2-269	水库水面	1.955458	118° 20' 03.65300374" E	32° 51' 00.65195279" N
天泉湖镇	2-2-270	水库水面	11.10436	118° 34' 29.01299831" E	32° 43' 42.50123307" N
马坝镇	2-2-271	水库水面	37.86849	118° 44' 47.67367972" E	33° 00' 04.75077923" N
马坝镇	2-2-272	水库水面	20.94745	118° 50' 06.38747670" E	32° 58' 11.61607430" N
盱城街道	2-2-273	水库水面	2.627204	118° 31' 03.04487708" E	33° 01' 50.99060846" N
马坝镇	2-2-274	水库水面	21.41436	118° 50' 05.34171320" E	33° 02' 55.58117325" N
管仲镇	2-2-275	水库水面	11.8973	118° 19' 51.50957384" E	33° 05' 33.28705901" N
黄花塘镇	2-2-276	水库水面	10.45404	118° 40' 57.48499302" E	32° 50' 54.16289633" N
黄花塘镇	2-2-277	水库水面	37.39931	118° 39' 28.88298087" E	32° 50' 02.27856867" N
马坝镇	2-2-278	水库水面	28.63336	118° 49' 45.39343223" E	32° 58' 23.30447853" N
黄花塘镇	2-2-279	水库水面	34.98466	118° 37' 54.63211676" E	32° 48' 09.70712409" N
官滩镇	2-2-280	水库水面	18.42771	118° 35' 34.19732113" E	33° 08' 22.81279528" N
鲍集镇	2-2-281	水库水面	10.03022	118° 17' 31.53378692" E	33° 05' 32.15048075" N
鲍集镇	2-2-282	水库水面	9.741906	118° 14' 32.08534692" E	33° 09' 18.25408125" N
桂五镇	2-2-283	水库水面	8.790741	118° 30' 37.25199397" E	32° 50' 41.85441186" N
河桥镇	2-2-284	水库水面	6.908214	118° 19' 59.48948326" E	32° 50' 56.67004523" N
天泉湖镇	2-2-285	水库水面	15.25944	118° 32' 51.37362627" E	32° 44' 32.67015885" N
黄花塘镇	2-2-286	水库水面	2.611538	118° 41' 01.37097825" E	32° 50' 10.68014825" N
黄花塘镇	2-2-287	水库水面	19.09416	118° 41' 02.90852084" E	32° 49' 40.59549283" N
黄花塘镇	2-2-288	水库水面	2.387836	118° 43' 31.53221684" E	32° 53' 18.46995812" N
马坝镇	2-2-289	水库水面	11.92534	118° 48' 50.20232807" E	33° 02' 59.56509416" N
马坝镇	2-2-290	水库水面	6.136392	118° 50' 11.89175992" E	32° 59' 25.14022684" N
黄花塘镇	2-2-291	水库水面	9.366065	118° 45' 18.92616219" E	32° 55' 57.36348771" N
淮河镇	2-2-292	水库水面	12.73528	118° 24' 57.55533012" E	33° 04' 49.93525958" N
马坝镇	2-2-293	水库水面	8.38699	118° 44' 46.23513931" E	33° 01' 13.85455543" N
马坝镇	2-2-294	水库水面	17.21926	118° 45' 16.87198939" E	32° 59' 29.93588602" N
黄花塘镇	2-2-295	水库水面	107.6905	118° 37' 51.96927272" E	32° 49' 26.19959698" N
黄花塘镇	2-2-296	水库水面	598.7635	118° 41' 34.33858101" E	32° 50' 43.15076970" N
盱城街道	2-2-297	水库水面	10.73975	118° 31' 01.65472000" E	33° 02' 01.50952803" N
桂五镇	2-2-298	水库水面	151.533	118° 30' 04.50315317" E	32° 49' 33.56081019" N
桂五镇	2-2-299	水库水面	1.391055	118° 32' 15.90250651" E	32° 55' 13.10065380" N
桂五镇	2-2-300	水库水面	2.067073	118° 33' 03.14020247" E	32° 53' 47.52254121" N
管仲镇	2-2-301	设施农用地	1.696843	118° 22' 14.48702263" E	33° 09' 03.63172386" N
管仲镇	2-2-302	坑塘水面	1.613344	118° 20' 04.69630419" E	33° 09' 05.32632713" N
鲍集镇	2-2-303	养殖坑塘	2.949996	118° 19' 54.29892114" E	33° 09' 06.39426740" N
鲍集镇	2-2-304	坑塘水面	2.321979	118° 19' 28.27584547" E	33° 09' 35.96346803" N
鲍集镇	2-2-305	养殖坑塘	10.68325	118° 18' 40.71300495" E	33° 09' 39.35573511" N
鲍集镇	2-2-306	坑塘水面	8.242935	118° 18' 21.68241827" E	33° 10' 11.19516205" N
鲍集镇	2-2-307	养殖坑塘	1.808968	118° 19' 54.51011511" E	33° 09' 24.69734400" N
管仲镇	2-2-308	养殖坑塘	6.965517	118° 21' 44.36635849" E	33° 08' 58.15754121" N
管仲镇	2-2-309	养殖坑塘	1.524774	118° 22' 56.84212509" E	33° 08' 19.26256358" N
管仲镇	2-2-310	坑塘水面	25.85268	118° 22' 33.82204605" E	33° 09' 00.53315506" N
管仲镇	2-2-311	坑塘水面	1.923491	118° 22' 49.65368173" E	33° 08' 30.3168905" N
鲍集镇	2-2-312	坑塘水面	11.40447	118° 18' 31.30100776" E	33° 10' 00.07874797" N
鲍集镇	2-2-313	养殖坑塘	15.27221	118° 19' 23.09821832" E	33° 09' 41.92831640" N

盱眙县养殖水域滩涂规划（2018-2030）修编

鲍集镇	2-2-314	坑塘水面	7.651566	118° 18' 15.01744802" E	33° 10' 07.72510544" N
鲍集镇	2-2-315	养殖坑塘	3.573744	118° 19' 46.11701482" E	33° 09' 29.04749462" N
管仲镇	2-2-316	养殖坑塘	35.65749	118° 21' 20.06173094" E	33° 09' 08.01032532" N
管仲镇	2-2-317	坑塘水面	41.08044	118° 23' 07.34541475" E	33° 08' 31.51144906" N
管仲镇	2-2-318	养殖坑塘	1.781692	118° 22' 55.89021397" E	33° 08' 36.50259021" N
管仲镇	2-2-319	坑塘水面	1.341159	118° 22' 52.37016728" E	33° 08' 25.05050080" N
鲍集镇	2-2-320	养殖坑塘	2.194818	118° 16' 27.95566956" E	33° 10' 56.77399911" N
鲍集镇	2-2-321	湖泊水面	185.3421	118° 18' 48.58910102" E	33° 10' 14.61540448" N
管仲镇	2-2-322	湖泊水面	189.609	118° 22' 30.60751522" E	33° 09' 03.55543956" N
管仲镇	2-2-323	养殖坑塘	94.22954	118° 22' 28.10987767" E	33° 09' 03.66787795" N
鲍集镇	2-2-324	养殖坑塘	14.52409	118° 19' 06.86449684" E	33° 09' 43.59788089" N
鲍集镇	2-2-325	养殖坑塘	35.78004	118° 18' 46.84033236" E	33° 09' 48.62359627" N
鲍集镇	2-2-326	坑塘水面	4.323056	118° 19' 00.93900113" E	33° 09' 35.00993890" N
鲍集镇	2-2-327	养殖坑塘	38.30765	118° 16' 27.12218228" E	33° 11' 11.53946015" N
管仲镇	2-2-328	坑塘水面	20.34658	118° 20' 19.77151796" E	33° 09' 14.44760494" N
鲍集镇	2-2-329	坑塘水面	63.27557	118° 15' 31.41503610" E	33° 11' 35.79150536" N
鲍集镇	2-2-330	坑塘水面	166.8426	118° 17' 27.06782441" E	33° 10' 47.23660146" N
淮河镇	2-2-331	坑塘水面	9.008118	118° 29' 22.10276730" E	33° 07' 37.10162649" N
淮河镇	2-2-332	坑塘水面	31.04674	118° 29' 37.42256663" E	33° 07' 58.71150956" N
管仲镇	2-2-333	养殖坑塘	40.23245	118° 23' 40.46757774" E	33° 08' 04.75083647" N
淮河镇	2-2-334	坑塘水面	18.38039	118° 27' 33.84147175" E	33° 09' 12.93426261" N
淮河镇	2-2-335	坑塘水面	31.40122	118° 27' 07.01123188" E	33° 09' 10.88576736" N
淮河镇	2-2-336	坑塘水面	24.60733	118° 27' 44.16092257" E	33° 09' 17.94686259" N
管仲镇	2-2-337	坑塘水面	2.790643	118° 24' 03.40313678" E	33° 08' 01.25995886" N
管仲镇	2-2-338	坑塘水面	5.662959	118° 24' 45.21616444" E	33° 08' 20.07342784" N
淮河镇	2-2-339	坑塘水面	18.07133	118° 25' 13.80898595" E	33° 08' 11.27989597" N
淮河镇	2-2-340	养殖坑塘	48.30853	118° 26' 03.21655239" E	33° 08' 28.36707855" N
淮河镇	2-2-341	湖泊水面	1.911516	118° 26' 55.38229076" E	33° 09' 24.52288007" N
淮河镇	2-2-342	坑塘水面	73.01442	118° 26' 07.39910193" E	33° 09' 05.00940345" N
管仲镇	2-2-343	坑塘水面	30.17937	118° 24' 16.31652951" E	33° 08' 12.38829660" N
淮河镇	2-2-344	坑塘水面	31.06994	118° 27' 20.79989058" E	33° 09' 11.76928156" N
淮河镇	2-2-345	坑塘水面	107.9331	118° 25' 35.98988297" E	33° 08' 24.83297928" N
管仲镇	2-2-346	养殖坑塘	37.7368	118° 23' 42.19330004" E	33° 07' 52.22402887" N
淮河镇	2-2-347	坑塘水面	4.142302	118° 26' 28.77885946" E	33° 08' 30.76194730" N
淮河镇	2-2-348	坑塘水面	2.601255	118° 26' 39.50000535" E	33° 08' 31.62852736" N
淮河镇	2-2-349	养殖坑塘	115.9594	118° 26' 31.98699723" E	33° 09' 03.14836416" N
官滩镇	2-2-350	坑塘水面	1.364403	118° 35' 17.19418772" E	33° 09' 55.83740298" N
鲍集镇	2-2-351	湖泊水面	14.3265	118° 19' 05.86858585" E	33° 10' 31.55513751" N
淮河镇	2-2-352	湖泊水面	40.85431	118° 26' 53.28098676" E	33° 10' 22.47424970" N
管仲镇	2-2-353	湖泊水面	28.9795	118° 22' 41.66326821" E	33° 09' 24.73680657" N
官滩镇	2-2-354	养殖坑塘	1.439472	118° 33' 00.55717422" E	33° 05' 40.65665136" N
官滩镇	2-2-355	坑塘水面	1.994732	118° 33' 08.95052239" E	33° 05' 36.45235956" N
官滩镇	2-2-356	湖泊水面	20.28832	118° 33' 00.95734072" E	33° 05' 29.54762954" N
官滩镇	2-2-357	坑塘水面	4.96305	118° 34' 23.21251844" E	33° 09' 32.73677848" N
河桥镇	2-2-358	坑塘水面	1.92198	118° 16' 40.62764487" E	32° 54' 45.67626035" N
河桥镇	2-2-359	坑塘水面	8.107433	118° 14' 59.03495019" E	32° 56' 04.88786917" N
河桥镇	2-2-360	坑塘水面	7.705488	118° 14' 07.10312905" E	32° 53' 13.06339628" N
河桥镇	2-2-361	湖泊水面	2.769805	118° 14' 01.94781208" E	32° 53' 58.64400147" N
河桥镇	2-2-362	坑塘水面	1.823324	118° 15' 00.24370673" E	32° 56' 12.50465223" N
河桥镇	2-2-363	坑塘水面	5.0323	118° 15' 08.14693307" E	32° 56' 09.46851407" N
河桥镇	2-2-364	湖泊水面	11.65094	118° 15' 56.14806338" E	32° 55' 13.98137240" N
河桥镇	2-2-365	湖泊水面	1.689676	118° 16' 33.04954586" E	32° 56' 06.88701003" N
河桥镇	2-2-366	湖泊水面	2.168728	118° 17' 05.13615034" E	32° 54' 56.45670360" N
河桥镇	2-2-367	湖泊水面	560.6127	118° 16' 07.55068701" E	32° 55' 38.67444872" N
河桥镇	2-2-368	湖泊水面	695.5267	118° 14' 18.78159155" E	32° 55' 22.81751382" N
淮河镇	2-2-369	坑塘水面	4.638769	118° 25' 43.35153496" E	33° 03' 34.20954615" N
淮河镇	2-2-370	坑塘水面	12.26401	118° 25' 46.59891281" E	33° 03' 22.23795375" N
淮河镇	2-2-371	坑塘水面	2.024201	118° 26' 13.72254990" E	33° 02' 58.64772997" N
淮河镇	2-2-372	坑塘水面	2.222744	118° 23' 22.32345649" E	33° 00' 54.83284056" N
管仲镇	2-2-373	坑塘水面	7.842502	118° 23' 28.66795717" E	33° 03' 14.16420648" N
管仲镇	2-2-374	坑塘水面	7.712258	118° 22' 28.78334399" E	33° 02' 51.86115726" N
管仲镇	2-2-375	坑塘水面	9.129378	118° 21' 28.60166900" E	33° 01' 45.68793068" N
管仲镇	2-2-376	坑塘水面	7.480243	118° 23' 45.74412558" E	33° 03' 21.21871623" N

盱眙县养殖水域滩涂规划（2018-2030）修编

管仲镇	2-2-377	坑塘水面	6.805271	118° 23' 35.05084091" E	33° 03' 24.73465625" N
管仲镇	2-2-378	坑塘水面	13.14518	118° 21' 30.23767454" E	33° 01' 16.78927566" N
管仲镇	2-2-379	坑塘水面	1.488561	118° 23' 44.01752123" E	33° 03' 16.70260709" N
管仲镇	2-2-380	坑塘水面	9.78407	118° 24' 17.85132034" E	33° 03' 10.25350622" N
鲍集镇	2-2-381	坑塘水面	12.54025	118° 15' 20.44891217" E	33° 03' 59.61976905" N
鲍集镇	2-2-382	坑塘水面	2.521326	118° 15' 20.33411000" E	33° 03' 35.00084260" N
淮河镇	2-2-383	养殖坑塘	37.48312	118° 26' 23.64060311" E	33° 02' 51.62324957" N
淮河镇	2-2-384	养殖坑塘	33.57272	118° 26' 49.56611506" E	33° 03' 06.74010325" N
淮河镇	2-2-385	坑塘水面	2.902231	118° 23' 46.06836549" E	33° 00' 45.95573054" N
鲍集镇	2-2-386	坑塘水面	33.99759	118° 15' 51.15422073" E	33° 04' 55.40003871" N
管仲镇	2-2-387	坑塘水面	1.895663	118° 21' 35.93208235" E	33° 02' 02.17689478" N
鲍集镇	2-2-388	坑塘水面	3.05405	118° 15' 49.06217238" E	33° 05' 14.37515241" N
鲍集镇	2-2-389	湖泊水面	301.9374	118° 16' 18.29891521" E	33° 04' 27.54612965" N
淮河镇	2-2-390	养殖坑塘	27.45225	118° 25' 54.02260458" E	33° 03' 20.29636326" N
淮河镇	2-2-391	坑塘水面	2.786176	118° 23' 12.89770303" E	33° 01' 05.87961488" N
淮河镇	2-2-392	设施农用地	1.780468	118° 26' 14.07784822" E	33° 02' 53.83714832" N
管仲镇	2-2-393	养殖坑塘	130.1916	118° 25' 42.67536137" E	33° 01' 02.60075316" N
管仲镇	2-2-394	湖泊水面	2349.997	118° 24' 10.73823451" E	33° 01' 57.37491517" N
河桥镇	2-2-395	湖泊水面	89.8482	118° 16' 46.87149488" E	32° 56' 51.69572388" N
淮河镇	2-2-396	坑塘水面	8.64978	118° 30' 32.60116636" E	33° 03' 08.45887884" N
淮河镇	2-2-397	坑塘水面	7.845483	118° 29' 57.11467015" E	33° 02' 48.89375479" N
淮河镇	2-2-398	坑塘水面	2.711356	118° 29' 51.02207129" E	33° 02' 49.73166777" N
淮河镇	2-2-399	坑塘水面	1.360085	118° 29' 53.17163134" E	33° 02' 48.83678131" N
淮河镇	2-2-400	坑塘水面	27.43699	118° 30' 12.92261569" E	33° 02' 46.81527115" N
官滩镇	2-2-401	坑塘水面	5.315908	118° 32' 13.32634493" E	33° 04' 40.65024173" N
官滩镇	2-2-402	坑塘水面	2.271144	118° 33' 34.64622798" E	33° 08' 01.78735189" N
桂五镇	2-2-403	水库水面	409.2502	118° 28' 03.26161219" E	32° 51' 56.27619539" N
淮河镇	2-2-404	河流水面	2.614003	118° 28' 37.93876898" E	33° 09' 52.93746456" N
桂五镇	2-2-405	河流水面	1.364901	118° 25' 19.06886352" E	32° 52' 29.77172105" N
桂五镇	2-2-406	河流水面	1.380623	118° 25' 29.26849038" E	32° 52' 44.16575546" N
桂五镇	2-2-407	河流水面	2.346523	118° 33' 03.28775439" E	32° 50' 50.04345634" N
天泉湖镇	2-2-408	河流水面	2.015783	118° 27' 13.55957853" E	32° 46' 23.78408201" N
天泉湖镇	2-2-409	河流水面	1.516287	118° 33' 04.13984358" E	32° 50' 33.22849906" N
天泉湖镇	2-2-410	河流水面	1.675776	118° 32' 54.69053030" E	32° 49' 43.16173335" N
桂五镇	2-2-411	河流水面	2.60683	118° 34' 00.91227317" E	32° 50' 32.57937936" N
天泉湖镇	2-2-412	河流水面	1.637327	118° 35' 03.86574159" E	32° 50' 21.40352498" N
盱城街道	2-2-413	河流水面	53.47772	118° 32' 02.18090159" E	33° 03' 12.14953096" N
天泉湖镇	2-2-414	河流水面	2.041161	118° 32' 52.67930890" E	32° 50' 01.45334643" N
天泉湖镇	2-2-415	河流水面	1.546178	118° 32' 59.21637036" E	32° 50' 12.40364611" N
天泉湖镇	2-2-416	河流水面	5.259894	118° 27' 46.05360295" E	32° 46' 17.24475885" N
淮河镇	2-3-1	水田	12.72979	118° 26' 14.15024640" E	33° 01' 27.24857480" N
马坝镇	2-3-2	水田	8.492718	118° 50' 33.51836519" E	33° 01' 53.75250557" N
河桥镇	2-3-3	水田	5.921029	118° 15' 04.47322014" E	32° 51' 04.26315960" N
淮河镇	2-3-4	水田	5.686555	118° 26' 18.75126894" E	33° 01' 37.75787401" N
管仲镇	2-3-5	水田	5.240737	118° 20' 09.37440036" E	32° 59' 39.78025600" N
马坝镇	2-3-6	水田	5.209168	118° 41' 10.36402448" E	33° 02' 30.56570737" N
淮河镇	2-3-7	水田	5.068125	118° 26' 25.02000107" E	33° 01' 34.43436636" N
淮河镇	2-3-8	水田	4.759372	118° 26' 26.22460239" E	33° 01' 46.34561532" N
马坝镇	2-3-9	水田	4.706537	118° 39' 57.64265921" E	32° 58' 53.20912443" N
淮河镇	2-3-10	水田	4.566236	118° 23' 59.12723977" E	33° 00' 06.33439857" N
官滩镇	2-3-11	水田	3.693878	118° 39' 02.14187578" E	33° 09' 46.17496575" N
管仲镇	2-3-12	水田	3.652386	118° 24' 10.06386332" E	33° 05' 36.29117351" N
鲍集镇	2-3-13	水田	3.634002	118° 14' 25.29264181" E	33° 05' 23.04547028" N
淮河镇	2-3-14	水田	3.581557	118° 24' 19.40149086" E	33° 00' 03.40887596" N
淮河镇	2-3-15	水田	3.508848	118° 23' 14.56416873" E	33° 00' 14.81519497" N
官滩镇	2-3-16	水田	3.502739	118° 36' 58.60436998" E	33° 10' 26.63025680" N
管仲镇	2-3-17	水田	3.501062	118° 21' 12.01769845" E	33° 07' 35.50836785" N
淮河镇	2-3-18	水田	3.495542	118° 24' 24.43964874" E	32° 59' 55.18554007" N
淮河镇	2-3-19	水田	3.479474	118° 23' 16.02415903" E	33° 00' 12.48400743" N
淮河镇	2-3-20	水田	3.408422	118° 21' 29.83498958" E	32° 59' 27.56125748" N
官滩镇	2-3-21	水田	3.337667	118° 36' 56.05532201" E	33° 10' 29.68835864" N
马坝镇	2-3-22	水田	3.289524	118° 52' 09.50385926" E	33° 02' 45.59214386" N
马坝镇	2-3-23	水田	3.265651	118° 52' 26.42214458" E	33° 03' 19.40250857" N

盱眙县养殖水域滩涂规划（2018-2030）修编

管仲镇	2-3-24	水田	3.265061	118° 23' 39.84872977" E	33° 06' 58.50470665" N
淮河镇	2-3-25	水田	3.128687	118° 28' 24.94250700" E	33° 09' 28.07378299" N
马坝镇	2-3-26	水田	3.095212	118° 52' 53.39802791" E	33° 02' 51.33529568" N
马坝镇	2-3-27	水田	3.090321	118° 52' 45.46896908" E	33° 02' 59.68420898" N
马坝镇	2-3-28	水田	3.074319	118° 51' 54.50850453" E	33° 03' 58.42237650" N
淮河镇	2-3-29	水田	3.036478	118° 28' 36.71564977" E	33° 06' 52.75994386" N
淮河镇	2-3-30	水田	2.997839	118° 27' 10.53967316" E	33° 08' 34.40898541" N
管仲镇	2-3-31	水田	2.978322	118° 23' 40.66801929" E	33° 06' 51.53657874" N
淮河镇	2-3-32	水田	2.977938	118° 26' 19.49416866" E	33° 01' 44.83439170" N
马坝镇	2-3-33	水田	2.915078	118° 52' 14.80103496" E	33° 02' 46.10742833" N
马坝镇	2-3-34	水田	2.813558	118° 52' 45.99231027" E	33° 02' 50.65618850" N
官滩镇	2-3-35	水田	2.777494	118° 38' 52.76079812" E	33° 09' 20.30011456" N
官滩镇	2-3-36	水田	2.775093	118° 34' 29.31113608" E	33° 07' 21.47549148" N
淮河镇	2-3-37	水田	2.770959	118° 23' 40.59649679" E	32° 58' 27.14687886" N
马坝镇	2-3-38	水田	2.768858	118° 52' 43.82143214" E	33° 03' 03.65809006" N
淮河镇	2-3-39	水田	2.751388	118° 26' 32.54589695" E	33° 01' 43.63242027" N
官滩镇	2-3-40	水田	2.713804	118° 37' 20.49908092" E	33° 10' 23.18267612" N
穆店乡	2-3-41	水田	2.704914	118° 39' 51.47286009" E	33° 01' 55.29434029" N
马坝镇	2-3-42	水田	2.669909	118° 41' 25.41911049" E	33° 02' 29.65531178" N
穆店乡	2-3-43	水田	2.667399	118° 39' 00.74899250" E	33° 01' 54.74011618" N
官滩镇	2-3-44	水田	2.641046	118° 35' 13.76834822" E	33° 10' 26.43425728" N
淮河镇	2-3-45	水田	2.613518	118° 22' 49.60269363" E	32° 59' 45.10860343" N
马坝镇	2-3-46	水田	2.604981	118° 52' 07.38806929" E	33° 03' 26.12563619" N
马坝镇	2-3-47	水田	2.60209	118° 40' 25.55424471" E	32° 59' 18.48900202" N
马坝镇	2-3-48	水田	2.599052	118° 52' 32.18387377" E	33° 03' 19.73631050" N
马坝镇	2-3-49	水田	2.59628	118° 39' 21.56943537" E	32° 57' 57.12548955" N
马坝镇	2-3-50	水田	2.595536	118° 51' 27.81730231" E	33° 05' 26.56880653" N
淮河镇	2-3-51	水田	2.583469	118° 24' 55.26866583" E	33° 08' 10.46122737" N
淮河镇	2-3-52	水田	2.579925	118° 21' 07.14691397" E	32° 58' 09.16437005" N
官滩镇	2-3-53	水田	2.569413	118° 38' 12.04746093" E	33° 09' 01.17674399" N
淮河镇	2-3-54	水田	2.566875	118° 23' 53.06884916" E	33° 00' 16.54940564" N
管仲镇	2-3-55	水田	2.54443	118° 24' 17.75909367" E	33° 05' 29.82503926" N
淮河镇	2-3-56	水田	2.540968	118° 23' 57.13127418" E	33° 00' 01.77666850" N
淮河镇	2-3-57	水田	2.532794	118° 28' 47.74528285" E	33° 03' 08.44122210" N
淮河镇	2-3-58	水田	2.521305	118° 26' 28.99897508" E	33° 07' 49.56599340" N
官滩镇	2-3-59	水田	2.517285	118° 37' 29.73000790" E	33° 10' 29.38862749" N
官滩镇	2-3-60	水田	2.509235	118° 37' 20.36514143" E	33° 10' 40.20871764" N
马坝镇	2-3-61	水田	2.494937	118° 40' 32.02908023" E	33° 02' 05.37350173" N
官滩镇	2-3-62	水田	2.494732	118° 35' 20.43474425" E	33° 09' 10.75992775" N
马坝镇	2-3-63	水田	2.492158	118° 40' 57.35650435" E	33° 01' 50.95676811" N
淮河镇	2-3-64	水田	2.471115	118° 28' 47.11576485" E	33° 03' 05.06741507" N
马坝镇	2-3-65	水田	2.447051	118° 39' 27.50941640" E	32° 57' 57.14225404" N
淮河镇	2-3-66	水田	2.442857	118° 26' 37.16036905" E	33° 07' 54.08822218" N
马坝镇	2-3-67	水田	2.43794	118° 40' 20.57668644" E	32° 59' 17.92995850" N
管仲镇	2-3-68	水田	2.432067	118° 23' 24.02937616" E	33° 06' 44.26831162" N
管仲镇	2-3-69	水田	2.42807	118° 24' 10.02367900" E	33° 06' 58.25748956" N
官滩镇	2-3-70	水田	2.410228	118° 37' 36.05915882" E	33° 10' 32.97314753" N
马坝镇	2-3-71	水田	2.400896	118° 41' 14.43110481" E	33° 01' 48.13805512" N
马坝镇	2-3-72	水田	2.397796	118° 52' 42.21585544" E	33° 03' 07.86306452" N
淮河镇	2-3-73	水田	2.377908	118° 26' 27.32463829" E	33° 08' 08.51769223" N
马坝镇	2-3-74	水田	2.373539	118° 52' 56.51829060" E	33° 02' 46.79775023" N
淮河镇	2-3-75	水田	2.373378	118° 27' 15.22668020" E	33° 08' 28.35831463" N
马坝镇	2-3-76	水田	2.370675	118° 53' 03.57186313" E	33° 02' 39.47371479" N
鲍集镇	2-3-77	水田	2.367329	118° 17' 53.33915936" E	33° 00' 14.24175348" N
管仲镇	2-3-78	水田	2.367099	118° 24' 05.85778250" E	33° 07' 41.71273926" N
淮河镇	2-3-79	水田	2.361066	118° 28' 50.03159911" E	33° 03' 29.00729909" N
淮河镇	2-3-80	水田	2.360223	118° 21' 26.17773562" E	32° 58' 10.27616969" N
官滩镇	2-3-81	水田	2.350825	118° 37' 03.44242979" E	33° 10' 20.87453835" N
管仲镇	2-3-82	水田	2.350969	118° 20' 02.47332360" E	32° 59' 43.65846639" N
河桥镇	2-3-83	水田	2.348865	118° 17' 54.39189582" E	32° 55' 34.26008767" N
马坝镇	2-3-84	水田	2.346725	118° 41' 02.83303657" E	33° 01' 50.09302125" N
鲍集镇	2-3-85	水田	2.343696	118° 18' 37.24345849" E	32° 58' 57.46837700" N
淮河镇	2-3-86	水田	2.342237	118° 26' 07.05432586" E	33° 01' 29.78742601" N

盱眙县养殖水域滩涂规划（2018-2030）修编

管仲镇	2-3-87	水田	2.335213	118° 24' 11.62348760" E	33° 06' 28.76285165" N
官滩镇	2-3-88	水田	2.330983	118° 39' 13.06003422" E	33° 09' 36.94295211" N
马坝镇	2-3-89	水田	2.328743	118° 52' 56.58807005" E	33° 01' 47.79888847" N
淮河镇	2-3-90	水田	2.324282	118° 22' 15.60574697" E	32° 58' 01.07411472" N
淮河镇	2-3-91	水田	2.31969	118° 22' 58.12172930" E	33° 00' 36.81427269" N
鲍集镇	2-3-92	水田	2.31807	118° 18' 18.22433416" E	33° 00' 26.53621804" N
马坝镇	2-3-93	水田	2.31397	118° 41' 08.88942471" E	33° 01' 49.09482135" N
河桥镇	2-3-94	水田	2.31373	118° 23' 25.25568277" E	32° 56' 36.82384177" N
管仲镇	2-3-95	水田	2.311467	118° 24' 36.26389558" E	33° 01' 02.75986109" N
穆店乡	2-3-96	水田	2.310291	118° 38' 56.07511258" E	33° 01' 44.13498351" N
鲍集镇	2-3-97	水田	2.307607	118° 17' 45.60172712" E	33° 00' 26.31270159" N
马坝镇	2-3-98	水田	2.305836	118° 40' 59.67061072" E	33° 00' 12.67694039" N
淮河镇	2-3-99	水田	2.306073	118° 24' 09.95312227" E	32° 59' 59.02783081" N
鲍集镇	2-3-100	水田	2.303812	118° 15' 26.83738128" E	33° 03' 57.36964889" N
马坝镇	2-3-101	水田	2.294479	118° 53' 25.38776777" E	33° 02' 08.20464700" N
鲍集镇	2-3-102	水田	2.290038	118° 17' 49.72477597" E	33° 00' 12.33399836" N
马坝镇	2-3-103	水田	2.289102	118° 52' 18.10722713" E	33° 04' 12.40304162" N
淮河镇	2-3-104	水田	2.281158	118° 28' 34.43285296" E	33° 06' 34.98451645" N
淮河镇	2-3-105	水田	2.27926	118° 22' 16.12094753" E	32° 58' 23.70348735" N
官滩镇	2-3-106	水田	2.278822	118° 36' 04.78814177" E	33° 10' 01.61401029" N
管仲镇	2-3-107	水田	2.273127	118° 23' 57.62485110" E	33° 06' 22.80470199" N
鲍集镇	2-3-108	水田	2.263734	118° 15' 33.47711697" E	33° 04' 12.46581553" N
河桥镇	2-3-109	水田	2.260601	118° 17' 50.51009357" E	32° 55' 33.84456938" N
淮河镇	2-3-110	水田	2.256992	118° 26' 28.68693783" E	33° 07' 53.62922093" N
淮河镇	2-3-111	水田	2.247923	118° 24' 04.52504375" E	32° 59' 21.29065625" N
管仲镇	2-3-112	水田	2.24656	118° 24' 10.06718723" E	33° 07' 02.08251143" N
淮河镇	2-3-113	水田	2.244369	118° 27' 02.15248942" E	33° 07' 51.25713270" N
河桥镇	2-3-114	水浇地	2.241261	118° 20' 07.34461897" E	32° 56' 28.65958747" N
鲍集镇	2-3-115	水田	2.240517	118° 14' 29.42691942" E	33° 05' 29.65677117" N
淮河镇	2-3-116	水田	2.239766	118° 21' 11.91965410" E	32° 57' 50.79526979" N
穆店乡	2-3-117	水田	2.229546	118° 39' 04.62600526" E	33° 02' 03.80217353" N
淮河镇	2-3-118	水田	2.22914	118° 27' 23.21928853" E	33° 02' 08.86493114" N
河桥镇	2-3-119	水田	2.226772	118° 17' 46.73912364" E	32° 55' 33.44410746" N
官滩镇	2-3-120	水田	2.225351	118° 37' 26.61907768" E	33° 10' 32.94277942" N
淮河镇	2-3-121	水田	2.223903	118° 26' 47.32510003" E	33° 09' 08.40700349" N
管仲镇	2-3-122	水田	2.222213	118° 22' 56.61144415" E	33° 07' 30.97449423" N
鲍集镇	2-3-123	水田	2.218051	118° 18' 34.35882494" E	33° 00' 39.02916247" N
鲍集镇	2-3-124	水田	2.21551	118° 19' 01.06867666" E	32° 58' 58.70405295" N
管仲镇	2-3-125	水田	2.206738	118° 21' 35.57385124" E	33° 08' 34.13410383" N
官滩镇	2-3-126	水田	2.206235	118° 37' 39.20506914" E	33° 10' 29.38245922" N
管仲镇	2-3-127	水田	2.2056	118° 23' 23.57186312" E	33° 06' 39.95279010" N
马坝镇	2-3-128	水田	2.204526	118° 52' 44.97103918" E	33° 02' 55.41256749" N
管仲镇	2-3-129	水田	2.202048	118° 21' 42.06057274" E	33° 08' 27.71050431" N
官滩镇	2-3-130	水田	2.198421	118° 38' 56.94020004" E	33° 09' 20.15722666" N
马坝镇	2-3-131	水田	2.197875	118° 51' 26.82813098" E	33° 05' 07.33131466" N
马坝镇	2-3-132	水田	2.196026	118° 41' 17.66273666" E	33° 03' 09.16906912" N
管仲镇	2-3-133	水田	2.195431	118° 21' 25.19677827" E	33° 07' 43.42565922" N
淮河镇	2-3-134	水田	2.187871	118° 27' 23.22866770" E	33° 08' 38.46066792" N
鲍集镇	2-3-135	水田	2.186283	118° 18' 47.14307604" E	33° 00' 38.59367405" N
淮河镇	2-3-136	水田	2.183177	118° 27' 07.43111246" E	33° 08' 27.75031363" N
官滩镇	2-3-137	水田	2.180507	118° 39' 00.18713746" E	33° 09' 25.95360940" N
官滩镇	2-3-138	水田	2.180487	118° 33' 58.92482916" E	33° 04' 08.32156600" N
鲍集镇	2-3-139	水田	2.178954	118° 18' 40.08219144" E	33° 02' 02.33774416" N
淮河镇	2-3-140	水田	2.17697	118° 21' 14.29379057" E	32° 58' 03.96236398" N
官滩镇	2-3-141	水田	2.176127	118° 35' 18.10112401" E	33° 08' 51.11363245" N
淮河镇	2-3-142	水田	2.174401	118° 21' 01.59294969" E	32° 59' 39.03661144" N
马坝镇	2-3-143	水田	2.17202	118° 43' 56.10351959" E	33° 02' 18.92662077" N
淮河镇	2-3-144	水田	2.171052	118° 27' 08.23230210" E	33° 08' 19.03353309" N
淮河镇	2-3-145	水田	2.170863	118° 23' 15.79640071" E	33° 00' 09.64507903" N
官滩镇	2-3-146	水田	2.169137	118° 38' 48.80312680" E	33° 10' 03.07805732" N
鲍集镇	2-3-147	水田	2.168287	118° 19' 48.13475169" E	32° 59' 51.95331402" N
管仲镇	2-3-148	水田	2.166145	118° 20' 02.85762085" E	32° 59' 35.89576772" N
穆店乡	2-3-149	水田	2.163019	118° 39' 09.83297446" E	33° 01' 34.29727848" N

盱眙县养殖水域滩涂规划（2018-2030）修编

淮河镇	2-3-150	水田	2.158429	118° 26' 35.50225551" E	33° 08' 12.74220926" N
鲍集镇	2-3-151	水田	2.158397	118° 18' 49.79172654" E	33° 09' 21.11085200" N
管仲镇	2-3-152	水田	2.156379	118° 20' 34.06741143" E	33° 01' 22.00939769" N
淮河镇	2-3-153	水田	2.151867	118° 28' 22.62517584" E	33° 06' 36.47526563" N
管仲镇	2-3-154	水田	2.149888	118° 24' 53.20094705" E	33° 06' 44.34416812" N
管仲镇	2-3-155	水田	2.149758	118° 24' 06.91436529" E	33° 04' 28.70941239" N
淮河镇	2-3-156	水田	2.14243	118° 21' 32.11914293" E	33° 00' 05.89964647" N
鲍集镇	2-3-157	水田	2.142432	118° 17' 56.90889487" E	33° 00' 16.19947669" N
官滩镇	2-3-158	水田	2.140523	118° 37' 32.94020841" E	33° 10' 36.55103536" N
官滩镇	2-3-159	水田	2.137556	118° 35' 35.04472342" E	33° 09' 07.80734865" N
河桥镇	2-3-160	水田	2.137153	118° 20' 02.82804150" E	32° 55' 25.39548066" N
穆店乡	2-3-161	水田	2.1341	118° 38' 43.67863017" E	33° 01' 26.32712023" N
淮河镇	2-3-162	水田	2.132256	118° 26' 27.04714668" E	33° 08' 12.37108248" N
鲍集镇	2-3-163	水田	2.128311	118° 17' 32.41818170" E	33° 00' 17.64437595" N
官滩镇	2-3-164	水田	2.127805	118° 35' 09.67853512" E	33° 09' 04.14196967" N
淮河镇	2-3-165	水田	2.125546	118° 24' 22.05905899" E	32° 59' 59.13210049" N
官滩镇	2-3-166	水田	2.121157	118° 33' 00.59844788" E	33° 04' 21.00756270" N
穆店乡	2-3-167	水田	2.120446	118° 39' 49.17411586" E	33° 02' 02.02957840" N
河桥镇	2-3-168	水田	2.114692	118° 20' 01.90832373" E	32° 56' 20.12391572" N
淮河镇	2-3-169	水田	2.113414	118° 27' 07.92693000" E	33° 08' 23.11781024" N
穆店乡	2-3-170	水田	2.112831	118° 39' 00.75512775" E	33° 02' 03.35866267" N
马坝镇	2-3-171	水田	2.112497	118° 52' 07.47336854" E	33° 03' 33.73851306" N
马坝镇	2-3-172	水田	2.111009	118° 40' 26.83721008" E	32° 58' 53.11630662" N
官滩镇	2-3-173	水田	2.110298	118° 35' 02.16587703" E	33° 07' 53.93298145" N
穆店乡	2-3-174	水田	2.10536	118° 39' 44.46816076" E	33° 02' 00.87476735" N
官滩镇	2-3-175	水田	2.10508	118° 36' 03.49304590" E	33° 10' 10.28049616" N
河桥镇	2-3-176	水田	2.103484	118° 20' 33.93195269" E	32° 56' 17.62993867" N
管仲镇	2-3-177	水田	2.102567	118° 20' 14.87440733" E	32° 59' 53.20298096" N
淮河镇	2-3-178	水田	2.098377	118° 22' 22.66311231" E	32° 58' 02.20258696" N
管仲镇	2-3-179	水田	2.097329	118° 22' 31.35693269" E	33° 07' 44.26788091" N
淮河镇	2-3-180	水田	2.096109	118° 27' 02.86642521" E	33° 07' 42.05104770" N
淮河镇	2-3-181	水田	2.093341	118° 27' 00.74627087" E	33° 08' 47.97077653" N
河桥镇	2-3-182	水田	2.092747	118° 23' 24.83219222" E	32° 56' 40.36592317" N
淮河镇	2-3-183	水田	2.089889	118° 21' 26.95100828" E	32° 59' 32.22088698" N
鲍集镇	2-3-184	水田	2.087983	118° 18' 26.11296743" E	33° 01' 12.68092595" N
鲍集镇	2-3-185	水田	2.086572	118° 18' 30.05522361" E	33° 00' 39.13519145" N
官滩镇	2-3-186	水田	2.084164	118° 35' 14.73003894" E	33° 08' 57.76449239" N
淮河镇	2-3-187	水田	2.083213	118° 26' 19.56256733" E	33° 07' 43.89323758" N
淮河镇	2-3-188	水田	2.080663	118° 27' 07.77592665" E	33° 00' 03.05307065" N
淮河镇	2-3-189	水田	2.074781	118° 22' 19.25677380" E	32° 59' 00.91581067" N
淮河镇	2-3-190	水田	2.073218	118° 28' 50.87311354" E	33° 03' 34.44086786" N
淮河镇	2-3-191	水田	2.072181	118° 28' 30.03603968" E	33° 07' 03.10420383" N
淮河镇	2-3-192	水田	2.063126	118° 21' 53.37162667" E	33° 00' 19.22229471" N
淮河镇	2-3-193	水田	2.06209	118° 23' 20.62694825" E	32° 59' 44.43489582" N
鲍集镇	2-3-194	水田	2.061483	118° 19' 45.34748863" E	32° 59' 42.38734263" N
淮河镇	2-3-195	水田	2.058708	118° 28' 24.35476332" E	33° 06' 44.66786943" N
鲍集镇	2-3-196	水田	2.056251	118° 18' 03.33168698" E	33° 00' 20.01641698" N
淮河镇	2-3-197	水田	2.055338	118° 26' 52.91332714" E	33° 09' 08.06966533" N
淮河镇	2-3-198	水田	2.053744	118° 27' 54.51868297" E	33° 09' 29.69757437" N
管仲镇	2-3-199	水田	2.053404	118° 19' 45.67643991" E	33° 01' 41.77849241" N
鲍集镇	2-3-200	水田	2.048554	118° 18' 26.26548262" E	33° 00' 39.35384912" N
鲍集镇	2-3-201	水田	2.047517	118° 19' 37.12249124" E	33° 00' 07.05984564" N
马坝镇	2-3-202	水田	2.044169	118° 52' 20.09683696" E	33° 03' 20.22731018" N
淮河镇	2-3-203	水田	2.039919	118° 28' 28.60047296" E	33° 03' 08.89145479" N
鲍集镇	2-3-204	水田	2.038652	118° 18' 10.31165542" E	33° 00' 26.32599903" N
淮河镇	2-3-205	水田	2.038278	118° 23' 12.64293066" E	32° 58' 11.27068833" N
淮河镇	2-3-206	水田	2.036769	118° 27' 33.38141274" E	33° 07' 55.88615779" N
鲍集镇	2-3-207	水田	2.036493	118° 18' 52.64226966" E	33° 01' 09.56631197" N
鲍集镇	2-3-208	水田	2.032641	118° 16' 24.16068177" E	33° 10' 01.49873683" N
鲍集镇	2-3-209	水田	2.032559	118° 14' 24.60795069" E	33° 05' 29.69696931" N
淮河镇	2-3-210	水田	2.031597	118° 26' 07.37062381" E	33° 08' 02.02972639" N
鲍集镇	2-3-211	水田	2.031598	118° 19' 40.34756435" E	32° 59' 28.94751083" N
河桥镇	2-3-212	水田	2.028716	118° 20' 06.66408415" E	32° 56' 24.98836276" N

盱眙县养殖水域滩涂规划（2018-2030）修编

淮河镇	2-3-213	水田	2.027571	118° 22' 19.08853052" E	32° 58' 18.64471001" N
淮河镇	2-3-214	水田	2.026406	118° 28' 00.24032894" E	33° 06' 17.21015250" N
淮河镇	2-3-215	水田	2.022589	118° 20' 40.93756508" E	32° 59' 41.39014095" N
鲍集镇	2-3-216	水田	2.021581	118° 18' 29.55196593" E	33° 02' 02.82919489" N
马坝镇	2-3-217	水田	2.020773	118° 53' 21.54047420" E	33° 01' 59.32037342" N
淮河镇	2-3-218	水田	2.020163	118° 22' 24.83977977" E	33° 00' 22.54011121" N
淮河镇	2-3-219	水田	2.018415	118° 28' 41.59563019" E	33° 06' 50.61589993" N
河桥镇	2-3-220	水田	2.01847	118° 20' 07.64727331" E	32° 56' 20.44409350" N
鲍集镇	2-3-221	水田	2.015035	118° 15' 12.87464930" E	33° 04' 16.67155272" N
马坝镇	2-3-222	水田	2.010791	118° 53' 17.85723099" E	33° 02' 07.46796611" N
河桥镇	2-3-223	水田	2.010649	118° 20' 05.70199782" E	32° 55' 25.01834907" N
淮河镇	2-3-224	水田	2.010393	118° 22' 42.85695030" E	32° 58' 16.56684839" N
管仲镇	2-3-225	水田	2.006728	118° 24' 18.50929751" E	33° 06' 44.31529579" N
淮河镇	2-3-226	水田	2.006579	118° 21' 12.13295235" E	32° 59' 42.29816547" N
淮河镇	2-3-227	水田	2.006173	118° 25' 17.08461639" E	33° 03' 11.80243483" N
马坝镇	2-3-228	水田	2.005477	118° 53' 14.85411482" E	33° 01' 56.68629750" N
管仲镇	2-3-229	水田	2.005136	118° 19' 27.24751466" E	33° 01' 55.05593850" N
鲍集镇	2-3-230	水田	2.000957	118° 18' 33.48241951" E	33° 01' 04.23746028" N
淮河镇	2-3-231	水田	2.000121	118° 21' 20.51291716" E	32° 59' 27.85123980" N
鲍集镇	2-3-232	水田	1.998118	118° 17' 55.05277074" E	33° 00' 05.34413703" N
淮河镇	2-3-233	水田	1.997067	118° 26' 29.70408261" E	33° 01' 44.19970080" N
鲍集镇	2-3-234	水田	1.995776	118° 18' 46.39389940" E	33° 00' 55.55847038" N
官滩镇	2-3-235	水田	1.993545	118° 38' 32.30192629" E	33° 08' 54.21246496" N
淮河镇	2-3-236	水田	1.993071	118° 27' 56.47965635" E	33° 06' 14.17042930" N
鲍集镇	2-3-237	水田	1.991519	118° 16' 31.71120305" E	32° 58' 58.34537448" N
淮河镇	2-3-238	水田	1.991215	118° 27' 26.11529616" E	33° 02' 06.97181437" N
河桥镇	2-3-239	水田	1.991289	118° 19' 57.26917401" E	32° 56' 29.87346277" N
淮河镇	2-3-240	水田	1.990319	118° 28' 26.30544804" E	33° 09' 14.75095399" N
淮河镇	2-3-241	水田	1.98958	118° 25' 14.26129343" E	33° 07' 52.01901668" N
穆店乡	2-3-242	水田	1.988704	118° 38' 54.78174079" E	33° 01' 22.59619743" N
管仲镇	2-3-243	水田	1.988125	118° 24' 22.30634304" E	33° 07' 14.10912549" N
官滩镇	2-3-244	水田	1.975361	118° 33' 59.88165652" E	33° 04' 12.33431509" N
淮河镇	2-3-245	水田	1.975505	118° 25' 03.88728322" E	33° 08' 13.76244461" N
鲍集镇	2-3-246	水田	1.975004	118° 15' 33.15770587" E	33° 03' 59.78568061" N
淮河镇	2-3-247	水田	1.973766	118° 23' 53.03375360" E	33° 00' 08.06063023" N
鲍集镇	2-3-248	水田	1.973888	118° 13' 39.01227004" E	33° 07' 28.34122405" N
马坝镇	2-3-249	水田	1.972668	118° 52' 56.56050930" E	33° 02' 01.77063296" N
淮河镇	2-3-250	水田	1.972765	118° 23' 15.71254573" E	33° 00' 38.65470490" N
淮河镇	2-3-251	水田	1.972163	118° 24' 16.83930358" E	32° 59' 50.40150751" N
管仲镇	2-3-252	水田	1.972093	118° 23' 48.27083305" E	33° 06' 28.96835530" N
管仲镇	2-3-253	水田	1.968428	118° 23' 25.27612429" E	33° 05' 21.27557959" N
淮河镇	2-3-254	水田	1.967871	118° 28' 57.90848215" E	33° 03' 10.23237149" N
鲍集镇	2-3-255	水田	1.967396	118° 13' 49.87538499" E	33° 07' 38.34966766" N
淮河镇	2-3-256	水田	1.961001	118° 27' 18.19408162" E	33° 08' 36.76826257" N
管仲镇	2-3-257	水田	1.956401	118° 19' 46.14843770" E	33° 01' 37.97158798" N
淮河镇	2-3-258	水田	1.955971	118° 20' 40.88565448" E	32° 59' 37.86932547" N
淮河镇	2-3-259	水田	1.955771	118° 21' 18.65166277" E	32° 59' 38.15498369" N
马坝镇	2-3-260	水田	1.953249	118° 41' 22.56464335" E	33° 03' 56.77194806" N
马坝镇	2-3-261	水田	1.952804	118° 40' 23.09117737" E	32° 58' 53.06285072" N
鲍集镇	2-3-262	水田	1.949248	118° 19' 44.54822278" E	32° 59' 51.69444445" N
淮河镇	2-3-263	水田	1.946992	118° 28' 28.04427420" E	33° 06' 30.89122535" N
淮河镇	2-3-264	水田	1.94673	118° 23' 21.24995974" E	33° 00' 42.98737201" N
管仲镇	2-3-265	水田	1.944097	118° 24' 19.20095000" E	33° 06' 38.25373105" N
官滩镇	2-3-266	水田	1.94353	118° 37' 22.74349817" E	33° 10' 20.63892005" N
马坝镇	2-3-267	水田	1.942351	118° 52' 26.60321280" E	33° 01' 57.54179912" N
淮河镇	2-3-268	水田	1.94171	118° 21' 47.52461194" E	32° 58' 10.78208146" N
穆店乡	2-3-269	水田	1.940093	118° 38' 55.17973581" E	33° 01' 49.25867555" N
鲍集镇	2-3-270	水田	1.940341	118° 18' 57.48826466" E	33° 00' 18.13684293" N
淮河镇	2-3-271	水田	1.93879	118° 28' 09.14314349" E	33° 09' 24.12801132" N
鲍集镇	2-3-272	水田	1.936265	118° 17' 20.91765144" E	32° 59' 10.07983332" N
管仲镇	2-3-273	水田	1.93537	118° 18' 43.04366643" E	33° 04' 47.70017656" N
鲍集镇	2-3-274	水田	1.931669	118° 18' 26.53463879" E	33° 00' 06.14412147" N
淮河镇	2-3-275	水田	1.930951	118° 21' 20.52613596" E	32° 58' 04.27578244" N

盱眙县养殖水域滩涂规划（2018-2030）修编

马坝镇	2-3-276	水田	1.926464	118° 52' 56.44874370" E	33° 02' 06.38659199" N
穆店乡	2-3-277	水田	1.925005	118° 38' 44.25643444" E	33° 01' 43.56991023" N
马坝镇	2-3-278	水田	1.923335	118° 52' 47.98610510" E	33° 02' 42.71526957" N
鲍集镇	2-3-279	水田	1.920798	118° 15' 54.60033027" E	33° 09' 06.57816303" N
管仲镇	2-3-280	水田	1.91801	118° 20' 25.13097822" E	32° 59' 39.73241584" N
管仲镇	2-3-281	水田	1.913485	118° 20' 40.69201663" E	33° 00' 17.92901982" N
淮河镇	2-3-282	水田	1.911455	118° 20' 40.97735655" E	32° 59' 44.97495961" N
淮河镇	2-3-283	水田	1.911018	118° 26' 42.32339365" E	33° 08' 05.66157834" N
管仲镇	2-3-284	水田	1.910967	118° 19' 36.39403088" E	33° 01' 37.65990215" N
穆店乡	2-3-285	水田	1.908795	118° 38' 55.77766361" E	33° 02' 02.05512451" N
管仲镇	2-3-286	水田	1.908915	118° 20' 56.82288883" E	33° 04' 36.42736997" N
管仲镇	2-3-287	水田	1.908937	118° 19' 50.75083997" E	33° 00' 06.80070933" N
淮河镇	2-3-288	水田	1.908159	118° 21' 18.47208257" E	32° 57' 45.46462428" N
管仲镇	2-3-289	水田	1.90757	118° 20' 34.09292963" E	33° 02' 50.72167922" N
河桥镇	2-3-290	水田	1.907144	118° 20' 14.78058219" E	32° 56' 05.87680941" N
穆店乡	2-3-291	水田	1.903917	118° 38' 44.83560313" E	33° 01' 38.45592896" N
管仲镇	2-3-292	水田	1.90337	118° 20' 36.19620190" E	33° 01' 16.57337768" N
管仲镇	2-3-293	水田	1.901063	118° 21' 48.23815923" E	33° 08' 28.20684502" N
鲍集镇	2-3-294	水田	1.900298	118° 17' 57.38387244" E	33° 01' 15.84181111" N
淮河镇	2-3-295	水田	1.900116	118° 22' 13.78143194" E	32° 58' 10.72065577" N
管仲镇	2-3-296	水田	1.899983	118° 24' 22.63280261" E	33° 05' 53.70677676" N
鲍集镇	2-3-297	水田	1.896673	118° 14' 00.22284124" E	33° 08' 36.88806312" N
马坝镇	2-3-298	水田	1.895848	118° 52' 47.16148384" E	33° 02' 46.01744854" N
鲍集镇	2-3-299	水田	1.895483	118° 17' 44.60675476" E	33° 10' 25.59267641" N
淮河镇	2-3-300	水田	1.891158	118° 24' 05.55683397" E	33° 00' 04.81295832" N
淮河镇	2-3-301	水田	1.886443	118° 21' 28.20269258" E	32° 59' 38.55798176" N
鲍集镇	2-3-302	水田	1.885545	118° 18' 28.70506340" E	32° 59' 55.64740507" N
淮河镇	2-3-303	水田	1.884691	118° 21' 12.19163862" E	32° 59' 46.49901421" N
马坝镇	2-3-304	水田	1.882629	118° 52' 25.84945995" E	33° 01' 54.71320801" N
马坝镇	2-3-305	水田	1.882566	118° 52' 25.30340461" E	33° 01' 51.96322366" N
管仲镇	2-3-306	水田	1.881488	118° 20' 02.76113641" E	32° 59' 39.78055161" N
官滩镇	2-3-307	水田	1.88049	118° 35' 16.46723897" E	33° 09' 02.83451620" N
穆店乡	2-3-308	水田	1.879762	118° 38' 42.66036496" E	33° 01' 07.08621538" N
淮河镇	2-3-309	水田	1.879038	118° 22' 52.30621072" E	32° 58' 10.40992177" N
河桥镇	2-3-310	水田	1.877601	118° 19' 56.52334746" E	32° 56' 25.11340025" N
管仲镇	2-3-311	水田	1.875975	118° 24' 47.15098970" E	33° 08' 06.85141757" N
淮河镇	2-3-312	水田	1.875487	118° 23' 17.02064712" E	32° 59' 51.10554057" N
淮河镇	2-3-313	水田	1.874985	118° 28' 27.20709528" E	33° 06' 41.08935599" N
淮河镇	2-3-314	水田	1.874836	118° 24' 15.39129150" E	32° 59' 53.16548823" N
管仲镇	2-3-315	水田	1.874891	118° 19' 58.70905049" E	33° 00' 00.74872434" N
管仲镇	2-3-316	水田	1.874636	118° 20' 29.02463295" E	33° 02' 36.77831877" N
淮河镇	2-3-317	水田	1.873619	118° 24' 13.72563083" E	32° 59' 55.66633853" N
马坝镇	2-3-318	水田	1.871746	118° 39' 32.60943866" E	32° 57' 57.77726899" N
管仲镇	2-3-319	水田	1.872014	118° 20' 16.22785487" E	33° 03' 08.79703218" N
淮河镇	2-3-320	水田	1.871184	118° 26' 14.99879378" E	33° 03' 44.52768898" N
马坝镇	2-3-321	水田	1.869943	118° 52' 32.99245996" E	33° 02' 32.66615264" N
淮河镇	2-3-322	水田	1.865657	118° 28' 44.97641439" E	33° 06' 47.26316156" N
河桥镇	2-3-323	水田	1.863701	118° 20' 22.68568412" E	32° 56' 21.31379881" N
淮河镇	2-3-324	水田	1.861846	118° 28' 37.21721902" E	33° 09' 17.45208113" N
淮河镇	2-3-325	水田	1.860933	118° 22' 22.10548454" E	33° 00' 28.36838632" N
淮河镇	2-3-326	水田	1.859347	118° 26' 06.10115854" E	33° 08' 20.08445451" N
管仲镇	2-3-327	水田	1.8548	118° 23' 59.20319397" E	33° 05' 36.90653574" N
河桥镇	2-3-328	水田	1.853267	118° 20' 41.36227769" E	32° 56' 18.16881869" N
鲍集镇	2-3-329	水田	1.848711	118° 16' 29.51504483" E	33° 01' 19.65766688" N
官滩镇	2-3-330	水田	1.846696	118° 37' 04.86107471" E	33° 10' 19.28644068" N
淮河镇	2-3-331	水田	1.845987	118° 27' 03.69686510" E	33° 08' 58.80724027" N
管仲镇	2-3-332	水田	1.84549	118° 21' 27.18542142" E	33° 08' 33.74898186" N
淮河镇	2-3-333	水田	1.845222	118° 21' 07.22534182" E	32° 59' 39.30806150" N
管仲镇	2-3-334	水田	1.844969	118° 24' 49.86345484" E	33° 07' 54.62535153" N
马坝镇	2-3-335	水田	1.843002	118° 43' 48.37407106" E	33° 02' 34.56902421" N
鲍集镇	2-3-336	水田	1.843542	118° 14' 14.08578938" E	33° 10' 08.56454099" N
管仲镇	2-3-337	水田	1.842202	118° 22' 11.79712006" E	33° 02' 14.06055039" N
鲍集镇	2-3-338	水田	1.841942	118° 16' 40.58376934" E	32° 58' 58.88424421" N

盱眙县养殖水域滩涂规划（2018-2030）修编

管仲镇	2-3-339	水田	1.836969	118° 19' 22.71686961" E	33° 02' 48.24955516" N
管仲镇	2-3-340	水田	1.836053	118° 20' 32.24553015" E	33° 03' 04.37224734" N
鲍集镇	2-3-341	水田	1.834426	118° 17' 16.29576050" E	32° 59' 10.35250196" N
淮河镇	2-3-342	水田	1.832267	118° 22' 26.06547768" E	32° 59' 11.50543877" N
淮河镇	2-3-343	水田	1.831221	118° 27' 50.69648092" E	33° 06' 17.67890095" N
鲍集镇	2-3-344	水田	1.831031	118° 15' 19.51735090" E	32° 59' 24.82586624" N
淮河镇	2-3-345	水田	1.830016	118° 23' 23.78710556" E	32° 59' 51.95309270" N
鲍集镇	2-3-346	水田	1.82981	118° 18' 17.25379657" E	33° 01' 55.49145858" N
马坝镇	2-3-347	水田	1.828261	118° 39' 36.42890839" E	32° 57' 57.54546420" N
官滩镇	2-3-348	水田	1.828152	118° 39' 09.90983128" E	33° 09' 39.88912155" N
管仲镇	2-3-349	水田	1.827338	118° 20' 14.66053097" E	33° 00' 04.08847741" N
淮河镇	2-3-350	水田	1.826339	118° 28' 02.33902504" E	33° 06' 10.65626961" N
官滩镇	2-3-351	水田	1.825685	118° 39' 06.13351643" E	33° 09' 28.17260410" N
淮河镇	2-3-352	水田	1.825906	118° 24' 21.09794769" E	32° 59' 30.54445443" N
马坝镇	2-3-353	水田	1.825053	118° 52' 18.85279007" E	33° 04' 17.38755601" N
淮河镇	2-3-354	水田	1.824437	118° 28' 34.42941952" E	33° 06' 56.67646934" N
鲍集镇	2-3-355	水田	1.821082	118° 14' 11.71321307" E	33° 09' 52.36014498" N
鲍集镇	2-3-356	水田	1.820258	118° 16' 32.08843335" E	32° 59' 01.67014663" N
淮河镇	2-3-357	水田	1.819282	118° 26' 19.52581775" E	33° 08' 02.72679080" N
河桥镇	2-3-358	水田	1.818153	118° 23' 22.64309249" E	32° 56' 43.07037318" N
淮河镇	2-3-359	水浇地	1.817152	118° 23' 06.95647930" E	32° 58' 29.72812852" N
鲍集镇	2-3-360	水田	1.816384	118° 16' 49.09437370" E	32° 59' 02.60900732" N
管仲镇	2-3-361	水田	1.815417	118° 21' 46.78765541" E	33° 07' 28.90300695" N
马坝镇	2-3-362	水田	1.814269	118° 52' 56.89456004" E	33° 02' 39.73510998" N
鲍集镇	2-3-363	水田	1.814764	118° 18' 36.78634083" E	33° 01' 25.88318106" N
淮河镇	2-3-364	水田	1.813977	118° 28' 22.60269074" E	33° 09' 33.38715880" N
淮河镇	2-3-365	水田	1.813436	118° 22' 42.48835542" E	32° 59' 07.16240376" N
淮河镇	2-3-366	水田	1.812678	118° 28' 13.45189707" E	33° 09' 29.78910707" N
鲍集镇	2-3-367	水田	1.81221	118° 17' 24.30714844" E	32° 59' 03.36215929" N
管仲镇	2-3-368	水田	1.809448	118° 23' 47.57821369" E	33° 06' 49.63222581" N
管仲镇	2-3-369	水田	1.808102	118° 20' 25.33448562" E	32° 59' 47.90486259" N
鲍集镇	2-3-370	水田	1.806357	118° 14' 12.67316804" E	33° 09' 58.99443303" N
管仲镇	2-3-371	水田	1.804521	118° 24' 24.89725933" E	33° 06' 43.72945824" N
淮河镇	2-3-372	水田	1.803766	118° 22' 28.13019224" E	32° 58' 03.04128917" N
管仲镇	2-3-373	水田	1.803324	118° 20' 27.09779787" E	33° 02' 25.70259484" N
淮河镇	2-3-374	水田	1.802768	118° 27' 47.59252642" E	33° 05' 52.23824108" N
管仲镇	2-3-375	水田	1.802312	118° 21' 11.12509221" E	33° 07' 44.33167558" N
淮河镇	2-3-376	水田	1.802077	118° 27' 32.65483511" E	33° 07' 58.70356098" N
管仲镇	2-3-377	水田	1.80158	118° 23' 06.39209129" E	33° 07' 03.69807098" N
淮河镇	2-3-378	水田	1.800891	118° 26' 46.74506973" E	33° 06' 58.75279902" N
马坝镇	2-3-379	水田	1.795422	118° 52' 56.45160212" E	33° 01' 57.29172652" N
淮河镇	2-3-380	水田	1.795245	118° 27' 41.88256355" E	33° 05' 55.79519847" N
淮河镇	2-3-381	水田	1.794852	118° 28' 14.85532742" E	33° 09' 25.58839686" N
淮河镇	2-3-382	水田	1.794405	118° 27' 58.23667438" E	33° 07' 01.67605514" N
淮河镇	2-3-383	水田	1.794246	118° 28' 35.42325023" E	33° 09' 21.72040348" N
马坝镇	2-3-384	水田	1.793302	118° 52' 56.50913164" E	33° 01' 52.84715718" N
淮河镇	2-3-385	水田	1.791934	118° 26' 59.87082215" E	33° 08' 14.28907656" N
淮河镇	2-3-386	水田	1.791689	118° 21' 20.02298832" E	32° 59' 50.16461372" N
管仲镇	2-3-387	水田	1.791167	118° 21' 18.81843055" E	33° 07' 44.71864732" N
淮河镇	2-3-388	水田	1.789761	118° 21' 18.04532759" E	32° 57' 50.17690911" N
河桥镇	2-3-389	水田	1.789067	118° 20' 33.70665735" E	32° 56' 13.34076792" N
马坝镇	2-3-390	水田	1.788523	118° 41' 03.25682147" E	33° 02' 47.90629378" N
河桥镇	2-3-391	水田	1.78863	118° 19' 52.07896283" E	32° 56' 30.56315807" N
河桥镇	2-3-392	水田	1.786717	118° 19' 58.58339646" E	32° 55' 18.80246001" N
鲍集镇	2-3-393	水田	1.784624	118° 17' 45.42205535" E	32° 58' 55.16705750" N
鲍集镇	2-3-394	水田	1.783176	118° 14' 07.96690903" E	33° 07' 40.19388319" N
淮河镇	2-3-395	水田	1.781933	118° 28' 07.74786219" E	33° 09' 28.35635087" N
淮河镇	2-3-396	水田	1.780247	118° 28' 10.62748911" E	33° 09' 19.93199744" N
淮河镇	2-3-397	水田	1.779873	118° 26' 12.26226647" E	33° 08' 20.47746583" N
管仲镇	2-3-398	水田	1.779142	118° 21' 51.68595988" E	33° 07' 34.36974233" N
管仲镇	2-3-399	水田	1.777837	118° 24' 47.10326112" E	33° 08' 10.42748232" N
河桥镇	2-3-400	水田	1.77723	118° 20' 02.37368649" E	32° 56' 10.22523446" N
马坝镇	2-3-401	水田	1.775098	118° 52' 50.37370823" E	33° 02' 29.56260580" N

盱眙县养殖水域滩涂规划（2018-2030）修编

鲍集镇	2-3-402	水田	1.77568	118° 16' 54.02277494" E	33° 08' 00.40752531" N
淮河镇	2-3-403	水田	1.775376	118° 28' 06.12694275" E	33° 09' 32.59385563" N
鲍集镇	2-3-404	水田	1.775085	118° 17' 29.27956960" E	32° 59' 02.91171918" N
淮河镇	2-3-405	水田	1.774629	118° 23' 27.21313564" E	32° 58' 22.31615485" N
鲍集镇	2-3-406	水田	1.774316	118° 13' 55.42744364" E	33° 07' 37.61951029" N
淮河镇	2-3-407	水田	1.773678	118° 26' 37.58456197" E	33° 07' 36.35827293" N
河桥镇	2-3-408	水浇地	1.772018	118° 20' 13.54408355" E	32° 56' 26.44853614" N
马坝镇	2-3-409	水田	1.770907	118° 43' 51.82099251" E	33° 02' 14.10292639" N
管仲镇	2-3-410	水田	1.769716	118° 21' 58.28219925" E	33° 06' 45.16291083" N
鲍集镇	2-3-411	水田	1.769003	118° 14' 12.18550683" E	33° 09' 55.79336087" N
淮河镇	2-3-412	水田	1.765507	118° 28' 45.66229696" E	33° 09' 47.15161243" N
河桥镇	2-3-413	水田	1.763861	118° 19' 55.57271811" E	32° 56' 14.61258078" N
管仲镇	2-3-414	水田	1.76318	118° 21' 01.77724113" E	33° 04' 39.20815321" N
管仲镇	2-3-415	水田	1.763065	118° 20' 24.62914597" E	33° 07' 19.79065150" N
鲍集镇	2-3-416	水田	1.761728	118° 18' 03.66745144" E	33° 02' 09.92598788" N
淮河镇	2-3-417	水田	1.761113	118° 28' 31.22878408" E	33° 09' 34.48650370" N
鲍集镇	2-3-418	水田	1.759701	118° 13' 27.43572717" E	33° 05' 28.86541447" N
管仲镇	2-3-419	水田	1.757914	118° 20' 48.33881672" E	33° 00' 15.21747285" N
淮河镇	2-3-420	水田	1.7575	118° 28' 00.45744155" E	33° 09' 31.03916557" N
马坝镇	2-3-421	水田	1.756653	118° 51' 27.58491526" E	33° 05' 00.98782984" N
管仲镇	2-3-422	水田	1.756791	118° 24' 40.44878343" E	33° 08' 18.32709677" N
鲍集镇	2-3-423	水田	1.756456	118° 14' 18.89736574" E	33° 09' 59.92559623" N
管仲镇	2-3-424	水田	1.756288	118° 20' 10.02201695" E	32° 59' 06.55191333" N
管仲镇	2-3-425	水田	1.756044	118° 20' 46.86895720" E	33° 03' 37.28867819" N
淮河镇	2-3-426	水田	1.75544	118° 24' 14.82575853" E	33° 00' 10.22511220" N
河桥镇	2-3-427	水田	1.754618	118° 21' 12.43837894" E	32° 55' 58.89274238" N
鲍集镇	2-3-428	水田	1.750353	118° 18' 50.88516261" E	33° 01' 17.28915654" N
鲍集镇	2-3-429	水田	1.74936	118° 18' 12.86717910" E	33° 09' 46.90755356" N
穆店乡	2-3-430	水田	1.746607	118° 39' 51.98386975" E	33° 01' 48.15534720" N
淮河镇	2-3-431	水田	1.746749	118° 23' 40.21409752" E	32° 59' 45.21899041" N
马坝镇	2-3-432	水田	1.74552	118° 41' 07.36715035" E	33° 01' 43.72642883" N
管仲镇	2-3-433	水田	1.745458	118° 20' 29.21385398" E	33° 01' 40.45186599" N
淮河镇	2-3-434	水田	1.743597	118° 28' 04.88705479" E	33° 09' 18.45103226" N
管仲镇	2-3-435	水田	1.7426	118° 23' 18.59377993" E	33° 06' 54.55431178" N
淮河镇	2-3-436	水田	1.741086	118° 27' 51.33092005" E	33° 06' 08.12793769" N
官滩镇	2-3-437	水田	1.739983	118° 35' 55.09320521" E	33° 07' 40.97237060" N
马坝镇	2-3-438	水田	1.739074	118° 52' 01.92784414" E	33° 03' 34.46969628" N
马坝镇	2-3-439	水田	1.739048	118° 52' 32.89465181" E	33° 02' 29.32321321" N
鲍集镇	2-3-440	水田	1.739235	118° 17' 26.72315703" E	33° 00' 25.06125241" N
穆店乡	2-3-441	水田	1.738439	118° 38' 45.80338069" E	33° 01' 33.41608477" N
淮河镇	2-3-442	水浇地	1.737661	118° 27' 33.31186238" E	33° 02' 33.38395749" N
管仲镇	2-3-443	水田	1.73779	118° 19' 35.24885730" E	33° 01' 45.03189952" N
淮河镇	2-3-444	水田	1.737367	118° 29' 18.11264943" E	33° 03' 23.41560008" N
鲍集镇	2-3-445	水田	1.733575	118° 17' 22.92067643" E	33° 00' 25.38425468" N
淮河镇	2-3-446	水田	1.732361	118° 27' 32.99765337" E	33° 07' 46.00957509" N
淮河镇	2-3-447	水田	1.729343	118° 26' 18.30116665" E	33° 08' 20.72014380" N
河桥镇	2-3-448	水田	1.727669	118° 19' 45.33357768" E	32° 55' 11.15604938" N
马坝镇	2-3-449	水田	1.725763	118° 41' 22.81887366" E	33° 02' 19.87338537" N
管仲镇	2-3-450	水田	1.725583	118° 21' 30.60669373" E	33° 08' 45.01269294" N
鲍集镇	2-3-451	水田	1.725629	118° 14' 10.79381467" E	33° 09' 06.61167808" N
淮河镇	2-3-452	水田	1.724204	118° 28' 06.31126206" E	33° 09' 14.32661448" N
河桥镇	2-3-453	水田	1.724263	118° 19' 48.38225559" E	32° 55' 28.00883079" N
淮河镇	2-3-454	水田	1.72387	118° 21' 19.96408548" E	32° 59' 32.26400750" N
管仲镇	2-3-455	水田	1.723378	118° 23' 46.09776701" E	33° 06' 23.10090627" N
官滩镇	2-3-456	水田	1.722196	118° 32' 53.68584859" E	33° 07' 56.88658079" N
鲍集镇	2-3-457	水田	1.720369	118° 18' 13.88922019" E	33° 03' 05.28234857" N
管仲镇	2-3-458	水田	1.719743	118° 22' 51.51335159" E	33° 07' 24.48723504" N
管仲镇	2-3-459	水田	1.718985	118° 20' 19.93569326" E	33° 07' 17.08497961" N
管仲镇	2-3-460	水田	1.718678	118° 21' 19.17879353" E	33° 07' 41.11459455" N
鲍集镇	2-3-461	水田	1.718805	118° 13' 43.99676559" E	33° 07' 54.87679841" N
穆店乡	2-3-462	水田	1.71533	118° 39' 13.84402812" E	33° 02' 04.65306653" N
淮河镇	2-3-463	水田	1.714593	118° 28' 34.50787696" E	33° 09' 31.67139167" N
淮河镇	2-3-464	水田	1.713723	118° 22' 57.88710029" E	33° 00' 32.95090040" N

盱眙县养殖水域滩涂规划（2018-2030）修编

淮河镇	2-3-465	水田	1.713018	118° 23' 36.30418813" E	32° 59' 43.40589403" N
河桥镇	2-3-466	水田	1.712986	118° 18' 02.19011919" E	32° 57' 12.26559359" N
河桥镇	2-3-467	水田	1.712767	118° 20' 39.31844865" E	32° 56' 13.36911526" N
淮河镇	2-3-468	水田	1.711808	118° 22' 01.12651644" E	32° 59' 50.40149006" N
管仲镇	2-3-469	水田	1.710029	118° 20' 48.43161341" E	33° 00' 11.69115122" N
管仲镇	2-3-470	水田	1.708909	118° 20' 41.10303655" E	33° 00' 06.00064698" N
淮河镇	2-3-471	水田	1.706082	118° 23' 17.27767665" E	33° 00' 35.65278380" N
鲍集镇	2-3-472	水田	1.70439	118° 17' 13.76769621" E	32° 59' 20.84321450" N
马坝镇	2-3-473	水田	1.703289	118° 40' 03.57901662" E	32° 59' 22.84321450" N
淮河镇	2-3-474	水田	1.703075	118° 23' 22.26425324" E	32° 58' 20.61779492" N
鲍集镇	2-3-475	水田	1.703125	118° 17' 26.84619399" E	33° 00' 18.46633399" N
淮河镇	2-3-476	水田	1.702455	118° 28' 40.18463632" E	33° 06' 27.28866145" N
淮河镇	2-3-477	水田	1.702183	118° 24' 48.65125517" E	33° 07' 46.52029717" N
淮河镇	2-3-478	水田	1.702109	118° 28' 28.16395507" E	33° 03' 05.20251788" N
淮河镇	2-3-479	水田	1.701048	118° 26' 30.02140865" E	33° 07' 35.29384360" N
鲍集镇	2-3-480	水田	1.70113	118° 16' 41.36839421" E	33° 06' 56.91576125" N
淮河镇	2-3-481	水田	1.700688	118° 24' 11.70927791" E	33° 00' 15.19668074" N
马坝镇	2-3-482	水田	1.698356	118° 52' 40.04847809" E	33° 02' 22.87803299" N
管仲镇	2-3-483	水田	1.698626	118° 20' 09.60428552" E	33° 00' 15.58995586" N
鲍集镇	2-3-484	水田	1.697432	118° 17' 23.09135294" E	33° 00' 18.52314064" N
鲍集镇	2-3-485	水田	1.697383	118° 17' 59.97834094" E	33° 02' 09.91131574" N
鲍集镇	2-3-486	水田	1.696521	118° 18' 54.85934165" E	33° 01' 23.76596240" N
管仲镇	2-3-487	水田	1.696476	118° 19' 34.17868967" E	33° 01' 51.33896547" N
管仲镇	2-3-488	水田	1.693378	118° 19' 56.59589557" E	33° 00' 13.14115254" N
管仲镇	2-3-489	水田	1.693013	118° 22' 18.98726724" E	33° 08' 15.32212663" N
鲍集镇	2-3-490	水田	1.692316	118° 18' 08.71292371" E	33° 00' 47.61407827" N
管仲镇	2-3-491	水田	1.690976	118° 21' 43.13819283" E	33° 04' 15.90114661" N
淮河镇	2-3-492	水田	1.690258	118° 22' 43.13286174" E	32° 58' 12.78137973" N
淮河镇	2-3-493	水田	1.688088	118° 21' 40.10045307" E	33° 00' 08.52805088" N
淮河镇	2-3-494	水田	1.686702	118° 24' 48.38380013" E	33° 07' 49.46883223" N
淮河镇	2-3-495	水田	1.684633	118° 26' 17.31808441" E	33° 07' 56.90473719" N
马坝镇	2-3-496	水田	1.680535	118° 53' 08.84051863" E	33° 02' 38.41154011" N
管仲镇	2-3-497	水田	1.677369	118° 20' 38.19953069" E	33° 01' 48.35331111" N
鲍集镇	2-3-498	水田	1.67743	118° 15' 19.60695456" E	33° 03' 57.89091467" N
管仲镇	2-3-499	水田	1.677075	118° 22' 07.98627227" E	33° 08' 59.70814630" N
淮河镇	2-3-500	水田	1.6766	118° 28' 21.79010726" E	33° 09' 35.52927836" N
管仲镇	2-3-501	水田	1.676212	118° 20' 48.17081296" E	33° 00' 22.77613837" N
管仲镇	2-3-502	水田	1.676128	118° 20' 49.54316652" E	33° 06' 07.53107159" N
管仲镇	2-3-503	水田	1.675984	118° 22' 05.75031780" E	33° 08' 52.21991645" N
淮河镇	2-3-504	水田	1.675202	118° 24' 13.24395200" E	33° 00' 12.73252912" N
鲍集镇	2-3-505	水田	1.675162	118° 14' 15.70126755" E	33° 08' 07.93060349" N
淮河镇	2-3-506	水田	1.674404	118° 29' 45.65155463" E	33° 08' 43.68959221" N
马坝镇	2-3-507	水田	1.674058	118° 41' 12.96766803" E	33° 01' 42.99130844" N
河桥镇	2-3-508	水田	1.673283	118° 19' 53.96703078" E	32° 55' 10.07180465" N
鲍集镇	2-3-509	水田	1.673219	118° 18' 30.36019998" E	33° 01' 30.22612078" N
淮河镇	2-3-510	水田	1.672584	118° 21' 53.81420177" E	32° 59' 46.26896698" N
管仲镇	2-3-511	水田	1.67023	118° 24' 09.62336967" E	33° 08' 04.68986082" N
管仲镇	2-3-512	水田	1.668444	118° 20' 37.99902946" E	33° 02' 58.35806155" N
鲍集镇	2-3-513	水田	1.667095	118° 17' 43.19592825" E	33° 10' 28.69306058" N
鲍集镇	2-3-514	水田	1.666574	118° 18' 22.07561378" E	33° 00' 58.27699532" N
淮河镇	2-3-515	水田	1.665837	118° 28' 33.27160899" E	33° 07' 10.10556445" N
河桥镇	2-3-516	水田	1.665428	118° 19' 49.54889325" E	32° 56' 14.05153374" N
淮河镇	2-3-517	水田	1.665138	118° 28' 12.00866786" E	33° 09' 15.81668770" N
淮河镇	2-3-518	水田	1.665017	118° 23' 55.49858784" E	33° 00' 24.50852944" N
鲍集镇	2-3-519	水田	1.665116	118° 16' 54.88576718" E	32° 59' 07.40071581" N
马坝镇	2-3-520	水田	1.664521	118° 40' 21.94358260" E	32° 59' 11.32348671" N
官滩镇	2-3-521	水田	1.664011	118° 37' 07.30389873" E	33° 10' 16.36319003" N
管仲镇	2-3-522	水田	1.664249	118° 21' 11.08928917" E	33° 07' 40.89902917" N
官滩镇	2-3-523	水田	1.662498	118° 37' 06.17412508" E	33° 10' 17.63683195" N
淮河镇	2-3-524	水田	1.66068	118° 27' 57.28196408" E	33° 06' 04.44250894" N
马坝镇	2-3-525	水田	1.660354	118° 41' 13.32321511" E	33° 02' 34.57258026" N
淮河镇	2-3-526	水田	1.66032	118° 25' 05.74944589" E	33° 07' 44.53455305" N
淮河镇	2-3-527	水田	1.65958	118° 27' 43.66402557" E	33° 08' 59.24366478" N

盱眙县养殖水域滩涂规划（2018-2030）修编

鲍集镇	2-3-528	水田	1.658506	118° 14' 16.56790571" E	33° 08' 47.41996315" N
鲍集镇	2-3-529	水田	1.658237	118° 16' 46.88557026" E	33° 00' 39.70890200" N
淮河镇	2-3-530	水田	1.657332	118° 24' 16.44275952" E	33° 00' 07.76349153" N
淮河镇	2-3-531	水田	1.657318	118° 20' 58.33471663" E	32° 57' 50.24676020" N
淮河镇	2-3-532	水田	1.657212	118° 22' 15.03358461" E	32° 58' 18.22289853" N
官滩镇	2-3-533	旱地	1.65668	118° 32' 24.87681708" E	33° 04' 36.51631126" N
鲍集镇	2-3-534	水田	1.656597	118° 18' 26.29061899" E	33° 00' 00.52850346" N
鲍集镇	2-3-535	水田	1.656064	118° 17' 00.22117066" E	33° 08' 06.75857755" N
马坝镇	2-3-536	水田	1.653318	118° 52' 19.30509313" E	33° 02' 47.07247997" N
鲍集镇	2-3-537	水田	1.652651	118° 18' 23.91492543" E	33° 00' 17.89638190" N
鲍集镇	2-3-538	水田	1.652143	118° 14' 22.66248409" E	33° 09' 59.61995364" N
淮河镇	2-3-539	水田	1.651871	118° 21' 13.27041791" E	32° 57' 45.63004273" N
淮河镇	2-3-540	水田	1.651765	118° 23' 17.14814669" E	32° 59' 42.60713454" N
管仲镇	2-3-541	水田	1.651503	118° 24' 10.92280174" E	33° 06' 37.90307383" N
鲍集镇	2-3-542	水田	1.651193	118° 18' 16.59989712" E	33° 00' 19.68400773" N
管仲镇	2-3-543	水田	1.650999	118° 19' 58.31075401" E	33° 00' 06.34077652" N
淮河镇	2-3-544	水田	1.650743	118° 26' 04.53753621" E	33° 07' 56.97498146" N
管仲镇	2-3-545	水田	1.650614	118° 20' 52.10838911" E	33° 01' 38.91524589" N
管仲镇	2-3-546	水田	1.649792	118° 24' 23.93394879" E	33° 07' 44.15282824" N
官滩镇	2-3-547	水田	1.648993	118° 39' 06.86360723" E	33° 09' 42.40589020" N
淮河镇	2-3-548	水田	1.649048	118° 25' 26.02512954" E	33° 03' 29.73071175" N
淮河镇	2-3-549	水田	1.646844	118° 27' 59.76831657" E	33° 06' 07.51393956" N
穆店乡	2-3-550	水田	1.646355	118° 39' 56.21641413" E	33° 01' 49.01855591" N
鲍集镇	2-3-551	水田	1.645053	118° 14' 16.05493192" E	33° 08' 44.20764351" N
淮河镇	2-3-552	水田	1.644465	118° 24' 57.34616027" E	33° 07' 44.00202624" N
管仲镇	2-3-553	水田	1.643984	118° 21' 46.60483690" E	33° 08' 04.63433660" N
管仲镇	2-3-554	水田	1.643776	118° 20' 35.12751186" E	33° 07' 57.39291554" N
管仲镇	2-3-555	水田	1.643664	118° 23' 46.98473298" E	33° 06' 53.62606748" N
鲍集镇	2-3-556	水田	1.643557	118° 14' 13.72153521" E	33° 05' 29.73214723" N
淮河镇	2-3-557	水田	1.641831	118° 21' 54.36444982" E	32° 59' 10.49945408" N
淮河镇	2-3-558	水田	1.640954	118° 21' 07.87750706" E	32° 59' 32.60870063" N
淮河镇	2-3-559	水田	1.640749	118° 26' 08.82474696" E	33° 03' 32.93727069" N
管仲镇	2-3-560	水田	1.640837	118° 20' 14.91147262" E	32° 59' 58.83422562" N
鲍集镇	2-3-561	水田	1.640485	118° 17' 49.34224675" E	32° 58' 54.61396686" N
淮河镇	2-3-562	水田	1.638474	118° 20' 54.33296991" E	32° 59' 47.93850150" N
鲍集镇	2-3-563	水田	1.637616	118° 18' 45.36181954" E	33° 01' 06.27355797" N
鲍集镇	2-3-564	水田	1.636521	118° 14' 04.32491167" E	33° 06' 54.93271141" N
河桥镇	2-3-565	水田	1.635858	118° 20' 02.46631261" E	32° 56' 46.07687558" N
鲍集镇	2-3-566	水田	1.635782	118° 13' 31.10695524" E	33° 06' 27.70883902" N
鲍集镇	2-3-567	水田	1.635298	118° 18' 33.08780289" E	33° 01' 07.69534638" N
淮河镇	2-3-568	水田	1.634915	118° 28' 39.99455290" E	33° 09' 45.72892506" N
鲍集镇	2-3-569	水田	1.634451	118° 14' 35.95847981" E	33° 05' 41.98555514" N
淮河镇	2-3-570	水田	1.633299	118° 28' 03.38294254" E	33° 09' 22.79534683" N
官滩镇	2-3-571	水田	1.632021	118° 36' 01.68230143" E	33° 10' 24.40951690" N
管仲镇	2-3-572	水田	1.632256	118° 20' 15.32843063" E	32° 59' 30.19287350" N
管仲镇	2-3-573	水田	1.63193	118° 19' 59.22749954" E	32° 59' 52.66767201" N
淮河镇	2-3-574	水田	1.630773	118° 26' 36.18333251" E	33° 08' 05.48288853" N
淮河镇	2-3-575	水田	1.630183	118° 21' 03.00676860" E	32° 57' 49.98686201" N
鲍集镇	2-3-576	水田	1.630194	118° 17' 18.07909035" E	33° 00' 34.06195922" N
河桥镇	2-3-577	水田	1.630006	118° 19' 10.04919645" E	32° 55' 35.39729337" N
管仲镇	2-3-578	水田	1.629714	118° 20' 19.39401305" E	33° 00' 03.44611278" N
马坝镇	2-3-579	水田	1.629293	118° 40' 15.00852913" E	32° 59' 15.36821235" N
鲍集镇	2-3-580	水田	1.629684	118° 13' 48.08678506" E	33° 08' 35.30762615" N
鲍集镇	2-3-581	水田	1.628805	118° 18' 44.93930702" E	33° 09' 23.67320690" N
官滩镇	2-3-582	水田	1.627845	118° 34' 29.26405038" E	33° 08' 00.68528693" N
马坝镇	2-3-583	水田	1.62748	118° 41' 18.85480997" E	33° 02' 28.48974916" N
淮河镇	2-3-584	水田	1.625813	118° 21' 39.71250544" E	32° 59' 31.92636156" N
鲍集镇	2-3-585	水田	1.625033	118° 14' 30.21502272" E	33° 05' 45.93965428" N
穆店乡	2-3-586	水田	1.624457	118° 38' 49.40290532" E	33° 01' 49.05594487" N
鲍集镇	2-3-587	水田	1.623468	118° 18' 24.61793853" E	32° 59' 26.73838368" N
管仲镇	2-3-588	水田	1.623043	118° 20' 16.77118127" E	33° 02' 15.23934733" N
淮河镇	2-3-589	水田	1.622449	118° 28' 40.75066040" E	33° 09' 23.03842031" N
管仲镇	2-3-590	水田	1.621913	118° 22' 36.38253360" E	33° 05' 04.53082398" N

盱眙县养殖水域滩涂规划（2018-2030）修编

淮河镇	2-3-591	水田	1.621824	118° 22' 13.79065751" E	32° 57' 53.78405880" N
管仲镇	2-3-592	水田	1.621721	118° 22' 21.72375283" E	33° 04' 03.03439596" N
河桥镇	2-3-593	水田	1.621446	118° 19' 46.80602529" E	32° 55' 19.59421176" N
穆店乡	2-3-594	水田	1.620833	118° 38' 43.74419573" E	33° 01' 48.15686548" N
管仲镇	2-3-595	水田	1.61856	118° 22' 34.89167992" E	33° 07' 31.56007084" N
淮河镇	2-3-596	水田	1.618442	118° 20' 46.23545260" E	32° 59' 57.94262869" N
鲍集镇	2-3-597	水田	1.618243	118° 15' 40.00399201" E	33° 03' 01.49841601" N
鲍集镇	2-3-598	水田	1.616245	118° 18' 44.29150007" E	33° 09' 14.30890282" N
鲍集镇	2-3-599	水田	1.616216	118° 17' 13.84459905" E	32° 59' 32.45884054" N
官滩镇	2-3-600	水田	1.615286	118° 34' 27.85615053" E	33° 07' 14.21586496" N
官滩镇	2-3-601	水田	1.615109	118° 34' 38.08032666" E	33° 08' 00.63649220" N
鲍集镇	2-3-602	水田	1.615153	118° 14' 13.62643543" E	33° 10' 05.44290216" N
管仲镇	2-3-603	水田	1.614947	118° 20' 43.65114521" E	33° 03' 35.09224932" N
鲍集镇	2-3-604	水田	1.614208	118° 18' 22.59146615" E	32° 59' 21.32362031" N
淮河镇	2-3-605	水田	1.612184	118° 22' 22.32734069" E	32° 58' 23.25982795" N
河桥镇	2-3-606	水田	1.611395	118° 19' 48.13705550" E	32° 55' 10.83554518" N
管仲镇	2-3-607	水田	1.611382	118° 19' 45.44692600" E	33° 01' 48.86659015" N
河桥镇	2-3-608	水田	1.611045	118° 19' 55.35446188" E	32° 56' 35.00448155" N
淮河镇	2-3-609	水田	1.610036	118° 27' 50.53927814" E	33° 06' 53.19177281" N
淮河镇	2-3-610	水田	1.609976	118° 28' 10.01626392" E	33° 06' 59.44996292" N
鲍集镇	2-3-611	水田	1.609286	118° 14' 15.58120332" E	33° 08' 41.07176298" N
鲍集镇	2-3-612	水田	1.609205	118° 17' 11.85478660" E	32° 59' 10.77225200" N
管仲镇	2-3-613	水田	1.608897	118° 20' 55.37119439" E	33° 03' 37.56334863" N
鲍集镇	2-3-614	水田	1.607993	118° 14' 33.79446971" E	33° 05' 29.57753683" N
马坝镇	2-3-615	水田	1.607343	118° 41' 41.04523362" E	33° 04' 04.25286077" N
河桥镇	2-3-616	水田	1.606619	118° 19' 19.17273865" E	32° 55' 37.06703257" N
管仲镇	2-3-617	水田	1.606358	118° 20' 31.60201764" E	33° 02' 42.24003729" N
河桥镇	2-3-618	水田	1.606141	118° 20' 12.97337879" E	32° 56' 20.63396185" N
管仲镇	2-3-619	水田	1.605765	118° 22' 30.37074492" E	33° 07' 47.86152847" N
河桥镇	2-3-620	水田	1.605094	118° 20' 01.92447060" E	32° 56' 05.03291561" N
鲍集镇	2-3-621	水田	1.604884	118° 18' 14.45150601" E	32° 59' 21.44274217" N
鲍集镇	2-3-622	水田	1.603885	118° 17' 10.84904567" E	33° 00' 35.41424708" N
淮河镇	2-3-623	水田	1.600001	118° 27' 29.86833503" E	33° 08' 08.25045505" N
淮河镇	2-3-624	水田	1.599537	118° 28' 09.46080215" E	33° 07' 03.11265312" N
淮河镇	2-3-625	水田	1.599482	118° 23' 14.80914319" E	33° 00' 18.54082217" N
鲍集镇	2-3-626	水田	1.598009	118° 19' 47.30148643" E	33° 00' 00.86956519" N
鲍集镇	2-3-627	水田	1.597942	118° 14' 08.24075265" E	33° 08' 41.25257813" N
淮河镇	2-3-628	水田	1.596567	118° 23' 10.88708893" E	32° 58' 16.67451013" N
淮河镇	2-3-629	水田	1.595258	118° 25' 23.98028081" E	33° 03' 36.51765231" N
鲍集镇	2-3-630	水田	1.595317	118° 14' 11.11125824" E	33° 08' 03.82758843" N
鲍集镇	2-3-631	水田	1.595222	118° 17' 29.74347628" E	33° 10' 17.16573220" N
马坝镇	2-3-632	水田	1.594155	118° 40' 57.52596212" E	33° 00' 16.28420232" N
马坝镇	2-3-633	水田	1.594057	118° 42' 17.45801450" E	33° 01' 15.85540970" N
淮河镇	2-3-634	水田	1.594157	118° 22' 23.01949230" E	32° 58' 59.76505947" N
鲍集镇	2-3-635	水田	1.59381	118° 13' 43.51724260" E	33° 07' 49.21674410" N
鲍集镇	2-3-636	水田	1.593182	118° 18' 26.49347923" E	32° 59' 21.26179749" N
鲍集镇	2-3-637	水田	1.592538	118° 15' 45.46271393" E	33° 08' 51.89982836" N
淮河镇	2-3-638	水田	1.591878	118° 27' 59.85891235" E	33° 06' 50.40778242" N
鲍集镇	2-3-639	水田	1.591653	118° 18' 19.76537891" E	33° 01' 01.96126464" N
河桥镇	2-3-640	水田	1.591259	118° 19' 59.99296805" E	32° 55' 26.94122122" N
鲍集镇	2-3-641	水田	1.591287	118° 14' 05.98552124" E	33° 09' 24.48808000" N
河桥镇	2-3-642	水田	1.590274	118° 22' 45.33907815" E	32° 56' 29.60214155" N
淮河镇	2-3-643	水田	1.590124	118° 23' 07.20835612" E	32° 58' 07.60663587" N
淮河镇	2-3-644	水田	1.589167	118° 28' 04.81903487" E	33° 06' 13.58780663" N
鲍集镇	2-3-645	水田	1.588905	118° 18' 04.05236423" E	33° 03' 00.41245609" N
管仲镇	2-3-646	水田	1.58795	118° 20' 54.00473521" E	33° 08' 07.29211931" N
管仲镇	2-3-647	水田	1.587781	118° 23' 19.89894825" E	33° 06' 58.89129094" N
河桥镇	2-3-648	水田	1.587396	118° 19' 42.36123733" E	32° 55' 29.09562140" N
鲍集镇	2-3-649	水田	1.586399	118° 18' 13.92546227" E	33° 01' 13.92772012" N
鲍集镇	2-3-650	水田	1.585102	118° 13' 50.41316669" E	33° 08' 28.14039316" N
官滩镇	2-3-651	水田	1.58293	118° 34' 46.51075248" E	33° 08' 19.62414503" N
管仲镇	2-3-652	水田	1.582805	118° 24' 07.88183812" E	33° 07' 23.99070356" N
淮河镇	2-3-653	水田	1.581927	118° 23' 33.68959178" E	32° 59' 31.79280583" N

盱眙县养殖水域滩涂规划（2018-2030）修编

淮河镇	2-3-654	水田	1.581524	118° 23' 28.77926564" E	32° 59' 39.84558795" N
鲍集镇	2-3-655	水田	1.581564	118° 15' 48.87515423" E	33° 08' 52.18211847" N
淮河镇	2-3-656	水田	1.581101	118° 28' 23.16852385" E	33° 09' 31.22928379" N
管仲镇	2-3-657	水田	1.580556	118° 21' 03.36483980" E	33° 00' 19.51432269" N
淮河镇	2-3-658	水田	1.580275	118° 28' 51.17957902" E	33° 09' 48.61028952" N
鲍集镇	2-3-659	水田	1.580247	118° 15' 58.09348625" E	33° 09' 01.49605171" N
鲍集镇	2-3-660	水田	1.578619	118° 13' 25.61009095" E	33° 06' 27.11691093" N
管仲镇	2-3-661	水田	1.578176	118° 20' 19.65724012" E	32° 59' 13.08838141" N
河桥镇	2-3-662	水田	1.576986	118° 19' 06.54267808" E	32° 55' 42.88282011" N
管仲镇	2-3-663	水田	1.574401	118° 21' 20.27728761" E	33° 07' 21.42200232" N
马坝镇	2-3-664	水田	1.573587	118° 52' 14.47740483" E	33° 03' 16.75238483" N
管仲镇	2-3-665	水田	1.573567	118° 22' 23.57304014" E	33° 08' 07.75662525" N
管仲镇	2-3-666	水田	1.572989	118° 19' 10.20731861" E	33° 01' 56.91080254" N
管仲镇	2-3-667	水田	1.572817	118° 20' 38.36405128" E	33° 02' 50.47116099" N
鲍集镇	2-3-668	水田	1.569864	118° 17' 13.91652126" E	32° 59' 24.63863151" N
淮河镇	2-3-669	水田	1.568238	118° 24' 29.91234567" E	32° 58' 16.71685362" N
穆店乡	2-3-670	水田	1.567621	118° 38' 55.20514724" E	33° 01' 37.02190728" N
河桥镇	2-3-671	水田	1.567703	118° 19' 43.79320798" E	32° 55' 19.95127399" N
马坝镇	2-3-672	水田	1.567143	118° 44' 00.81622169" E	33° 02' 14.29892843" N
管仲镇	2-3-673	水田	1.567527	118° 20' 34.28623710" E	33° 02' 37.83822420" N
河桥镇	2-3-674	水田	1.567527	118° 19' 01.26349988" E	32° 55' 34.22443492" N
淮河镇	2-3-675	水田	1.5668	118° 23' 15.01564934" E	32° 58' 18.03507038" N
鲍集镇	2-3-676	水田	1.565796	118° 18' 15.49536065" E	32° 59' 51.95766615" N
鲍集镇	2-3-677	水田	1.56505	118° 17' 20.27322534" E	33° 10' 18.49454340" N
鲍集镇	2-3-678	水田	1.565026	118° 18' 09.04099081" E	32° 58' 52.39167053" N
淮河镇	2-3-679	水田	1.563285	118° 23' 06.53259493" E	32° 58' 10.59364193" N
淮河镇	2-3-680	水田	1.563115	118° 25' 53.37508928" E	33° 08' 44.78351519" N
管仲镇	2-3-681	水田	1.562747	118° 22' 46.16951142" E	33° 04' 51.22434862" N
鲍集镇	2-3-682	水田	1.562111	118° 19' 43.78678946" E	33° 00' 00.68978217" N
管仲镇	2-3-683	水田	1.561817	118° 23' 30.57101412" E	33° 06' 22.26162916" N
鲍集镇	2-3-684	水田	1.561761	118° 19' 43.17916676" E	33° 00' 08.02847530" N
管仲镇	2-3-685	水田	1.560749	118° 19' 26.04306095" E	33° 06' 00.64100191" N
管仲镇	2-3-686	水田	1.560493	118° 21' 28.44851170" E	33° 07' 10.34300034" N
淮河镇	2-3-687	水田	1.559647	118° 20' 45.41837887" E	32° 59' 54.20526221" N
管仲镇	2-3-688	水田	1.558575	118° 20' 48.87062027" E	33° 01' 32.21039584" N
管仲镇	2-3-689	水田	1.558145	118° 24' 49.43121521" E	33° 08' 01.89283503" N
淮河镇	2-3-690	水田	1.556911	118° 22' 37.37047307" E	32° 59' 42.66262771" N
官滩镇	2-3-691	水田	1.556175	118° 34' 55.98509285" E	33° 07' 55.18134239" N
管仲镇	2-3-692	水田	1.555994	118° 20' 48.34548130" E	33° 07' 42.43175395" N
鲍集镇	2-3-693	水田	1.555671	118° 18' 52.44989011" E	33° 00' 17.77868072" N
管仲镇	2-3-694	水田	1.555022	118° 22' 43.03255558" E	33° 07' 28.08035007" N
淮河镇	2-3-695	水田	1.552431	118° 26' 55.04467324" E	33° 08' 40.48579509" N
鲍集镇	2-3-696	水田	1.552401	118° 18' 19.54219387" E	32° 59' 26.59847762" N
管仲镇	2-3-697	水田	1.55064	118° 24' 31.56858346" E	33° 07' 44.39160863" N
鲍集镇	2-3-698	水田	1.546433	118° 14' 30.13982172" E	33° 05' 42.08212727" N
鲍集镇	2-3-699	水田	1.546046	118° 18' 36.01450106" E	33° 00' 56.70371269" N
管仲镇	2-3-700	水田	1.545506	118° 24' 16.83395613" E	33° 05' 59.26768462" N
河桥镇	2-3-701	水田	1.545377	118° 20' 06.93714551" E	32° 56' 15.45719551" N
管仲镇	2-3-702	水田	1.545007	118° 23' 17.46498658" E	33° 07' 30.14836545" N
淮河镇	2-3-703	水田	1.544309	118° 21' 36.16281186" E	33° 00' 06.51616403" N
淮河镇	2-3-704	水田	1.544039	118° 27' 11.23917657" E	33° 00' 00.63283683" N
鲍集镇	2-3-705	水田	1.544156	118° 18' 25.25811509" E	32° 59' 54.62503113" N
管仲镇	2-3-706	水田	1.543607	118° 18' 52.10596899" E	33° 04' 54.18510462" N
管仲镇	2-3-707	水田	1.543352	118° 20' 58.12529848" E	33° 03' 40.13473118" N
鲍集镇	2-3-708	水田	1.542824	118° 16' 46.25660545" E	33° 00' 44.00937551" N
淮河镇	2-3-709	水田	1.541929	118° 22' 41.73837954" E	32° 58' 27.73162063" N
鲍集镇	2-3-710	水田	1.541726	118° 13' 24.73157845" E	33° 05' 42.99800044" N
淮河镇	2-3-711	水田	1.541402	118° 28' 31.80970016" E	33° 09' 40.15518187" N
河桥镇	2-3-712	水田	1.541407	118° 20' 01.29767314" E	32° 56' 14.98220938" N
淮河镇	2-3-713	水田	1.541151	118° 25' 14.11790858" E	33° 07' 49.18125963" N
河桥镇	2-3-714	水田	1.539482	118° 19' 04.05965442" E	32° 55' 34.71276403" N
淮河镇	2-3-715	水田	1.538894	118° 26' 27.47908963" E	33° 08' 05.19940282" N
鲍集镇	2-3-716	水田	1.53836	118° 18' 24.25216867" E	33° 01' 30.89253447" N

盱眙县养殖水域滩涂规划（2018-2030）修编

鲍集镇	2-3-717	水田	1.537951	118° 16' 49.19026313" E	33° 08' 01.34161236" N
鲍集镇	2-3-718	水田	1.536603	118° 16' 10.73271866" E	33° 07' 19.46178020" N
鲍集镇	2-3-719	水田	1.536127	118° 17' 17.76400920" E	33° 00' 17.03598497" N
鲍集镇	2-3-720	水田	1.534902	118° 19' 36.84719046" E	33° 08' 31.42425096" N
鲍集镇	2-3-721	水田	1.534259	118° 18' 18.56622904" E	32° 59' 21.37776992" N
管仲镇	2-3-722	水田	1.533861	118° 20' 38.37414389" E	33° 03' 01.29258280" N
淮河镇	2-3-723	水田	1.533674	118° 22' 51.51143310" E	33° 00' 51.00645131" N
河桥镇	2-3-724	水田	1.533334	118° 18' 58.38927711" E	32° 55' 33.84949822" N
马坝镇	2-3-725	水田	1.532528	118° 52' 51.40952846" E	33° 01' 48.05651374" N
鲍集镇	2-3-726	水田	1.533059	118° 18' 14.46825561" E	32° 59' 26.48371962" N
鲍集镇	2-3-727	水田	1.532943	118° 17' 18.18407598" E	33° 03' 37.39273110" N
淮河镇	2-3-728	水田	1.531801	118° 21' 58.31023631" E	32° 59' 27.80266403" N
鲍集镇	2-3-729	水田	1.531793	118° 18' 09.02693794" E	33° 03' 05.74362118" N
管仲镇	2-3-730	水田	1.530789	118° 24' 11.16298670" E	33° 06' 34.68202666" N
淮河镇	2-3-731	水田	1.529896	118° 22' 23.16690065" E	32° 58' 17.85664840" N
淮河镇	2-3-732	水田	1.529357	118° 21' 48.44785822" E	32° 59' 10.32184644" N
马坝镇	2-3-733	水田	1.528716	118° 51' 56.90513929" E	33° 03' 34.41019967" N
鲍集镇	2-3-734	水田	1.527617	118° 14' 26.58457514" E	33° 09' 57.53414434" N
淮河镇	2-3-735	水田	1.52697	118° 28' 17.40710505" E	33° 09' 39.86528227" N
管仲镇	2-3-736	水田	1.526499	118° 22' 38.80128357" E	33° 04' 45.53200850" N
淮河镇	2-3-737	水田	1.523795	118° 23' 45.11185646" E	32° 58' 38.84688412" N
淮河镇	2-3-738	水田	1.521808	118° 22' 48.49175852" E	32° 58' 16.14540193" N
管仲镇	2-3-739	水田	1.521729	118° 21' 27.35774277" E	33° 08' 36.11168255" N
鲍集镇	2-3-740	水田	1.520682	118° 18' 26.68499311" E	33° 01' 01.18298663" N
管仲镇	2-3-741	水田	1.520303	118° 20' 09.86353376" E	32° 59' 52.54283365" N
河桥镇	2-3-742	水田	1.520023	118° 20' 33.46205290" E	32° 56' 09.43403606" N
管仲镇	2-3-743	水田	1.519829	118° 23' 34.98335488" E	33° 05' 16.47317739" N
鲍集镇	2-3-744	水田	1.519537	118° 18' 17.29413393" E	33° 09' 43.87412459" N
鲍集镇	2-3-745	水田	1.518961	118° 16' 57.33985581" E	33° 08' 03.63587840" N
鲍集镇	2-3-746	水田	1.518351	118° 17' 19.15574505" E	33° 03' 56.80831492" N
淮河镇	2-3-747	水田	1.516767	118° 22' 27.71875637" E	33° 00' 25.82825393" N
管仲镇	2-3-748	水田	1.516698	118° 20' 13.63622327" E	33° 02' 57.29934945" N
管仲镇	2-3-749	水田	1.516655	118° 22' 22.93015782" E	33° 08' 54.60068146" N
穆店乡	2-3-750	水田	1.515491	118° 39' 56.47519464" E	33° 01' 18.43810981" N
管仲镇	2-3-751	水田	1.515663	118° 24' 18.59862603" E	33° 06' 48.39243802" N
淮河镇	2-3-752	水田	1.514712	118° 28' 33.84593417" E	33° 09' 25.83826263" N
鲍集镇	2-3-753	水田	1.51327	118° 18' 12.41801399" E	33° 01' 06.44062291" N
管仲镇	2-3-754	水田	1.513003	118° 22' 08.55436916" E	33° 07' 46.67727667" N
淮河镇	2-3-755	水田	1.512191	118° 22' 49.53672624" E	32° 58' 21.41101174" N
淮河镇	2-3-756	水田	1.512189	118° 21' 18.76263296" E	32° 59' 42.99450014" N
鲍集镇	2-3-757	水田	1.511481	118° 13' 59.67566194" E	33° 08' 33.02741847" N
管仲镇	2-3-758	水田	1.51113	118° 21' 05.82568431" E	33° 09' 07.82575698" N
管仲镇	2-3-759	水田	1.510594	118° 20' 16.51577007" E	33° 03' 05.19414943" N
管仲镇	2-3-760	水田	1.510203	118° 24' 10.80689460" E	33° 07' 14.55406863" N
淮河镇	2-3-761	水田	1.510124	118° 23' 58.89426944" E	33° 00' 17.50196462" N
鲍集镇	2-3-762	水田	1.509667	118° 19' 20.82005670" E	33° 07' 53.37335835" N
管仲镇	2-3-763	水田	1.509331	118° 23' 42.06196898" E	33° 06' 24.43216671" N
管仲镇	2-3-764	水田	1.508914	118° 20' 08.14481272" E	33° 08' 52.10614406" N
鲍集镇	2-3-765	水田	1.508925	118° 19' 38.54418683" E	33° 00' 27.18915587" N
鲍集镇	2-3-766	水田	1.508768	118° 18' 36.36169128" E	33° 01' 29.52791007" N
管仲镇	2-3-767	水田	1.508311	118° 23' 39.24366189" E	33° 06' 27.59534349" N
马坝镇	2-3-768	水田	1.50746	118° 44' 06.00053733" E	33° 02' 14.30928160" N
管仲镇	2-3-769	水田	1.507577	118° 20' 50.05658096" E	33° 03' 33.09578508" N
淮河镇	2-3-770	水田	1.507014	118° 21' 29.07017707" E	32° 59' 45.87389884" N
淮河镇	2-3-771	水田	1.506449	118° 27' 31.77468165" E	33° 08' 01.56268305" N
鲍集镇	2-3-772	水田	1.504908	118° 13' 42.71794896" E	33° 07' 43.30620390" N
鲍集镇	2-3-773	水田	1.503786	118° 14' 10.39437934" E	33° 07' 12.47452112" N
淮河镇	2-3-774	水田	1.502189	118° 26' 00.20793696" E	33° 08' 44.62985754" N
鲍集镇	2-3-775	水田	1.501973	118° 18' 29.82144532" E	33° 01' 26.66191963" N
淮河镇	2-3-776	水田	1.50118	118° 22' 44.91708873" E	32° 58' 07.93733734" N
淮河镇	2-3-777	水田	1.501168	118° 21' 57.20793897" E	32° 58' 22.46023489" N
河桥镇	2-3-778	水田	1.500899	118° 20' 12.49836041" E	32° 56' 15.82476773" N
河桥镇	2-3-779	水田	1.500214	118° 20' 11.38615624" E	32° 55' 07.78002668" N

盱眙县养殖水域滩涂规划（2018-2030）修编

马坝镇	2-3-780	水田	1.49959	118° 41' 19.24537157" E	33° 02' 25.22843071" N
穆店乡	2-3-781	水田	1.499335	118° 38' 54.95557420" E	33° 01' 34.03170234" N
鲍集镇	2-3-782	水田	1.499594	118° 16' 34.98205078" E	33° 01' 18.64607318" N
穆店乡	2-3-783	水田	1.497374	118° 38' 51.25070311" E	33° 01' 56.87233134" N
马坝镇	2-3-784	水田	1.497183	118° 50' 18.60455015" E	33° 03' 45.69925790" N
淮河镇	2-3-785	水田	1.494625	118° 21' 53.85665952" E	32° 59' 06.84586825" N
淮河镇	2-3-786	水田	1.494407	118° 23' 24.89962087" E	32° 59' 38.10827465" N
淮河镇	2-3-787	水田	1.493953	118° 24' 06.02083080" E	32° 58' 33.83664336" N
鲍集镇	2-3-788	水田	1.493867	118° 18' 08.67573835" E	33° 02' 08.30401995" N
管仲镇	2-3-789	水田	1.493769	118° 20' 33.11872039" E	33° 02' 46.20722021" N
淮河镇	2-3-790	水田	1.491676	118° 23' 04.45961769" E	32° 58' 20.14339092" N
河桥镇	2-3-791	水田	1.491593	118° 19' 00.76908187" E	32° 55' 42.06675369" N
马坝镇	2-3-792	水田	1.490139	118° 40' 49.42552043" E	32° 58' 36.51084153" N
马坝镇	2-3-793	水田	1.489527	118° 51' 52.77511961" E	33° 04' 30.20122952" N
淮河镇	2-3-794	水田	1.489844	118° 28' 36.52798313" E	33° 09' 35.73244117" N
淮河镇	2-3-795	水田	1.489741	118° 27' 52.25249545" E	33° 06' 49.65281378" N
淮河镇	2-3-796	水田	1.489645	118° 27' 30.05254842" E	33° 02' 14.21655941" N
马坝镇	2-3-797	水田	1.489257	118° 52' 23.88872425" E	33° 04' 12.20234661" N
淮河镇	2-3-798	水田	1.489197	118° 23' 25.43093138" E	32° 59' 49.18440061" N
管仲镇	2-3-799	水田	1.48898	118° 23' 46.62753979" E	33° 06' 57.13564371" N
鲍集镇	2-3-800	水田	1.488371	118° 18' 51.90840509" E	33° 00' 24.13842953" N
鲍集镇	2-3-801	水田	1.488297	118° 13' 49.04902496" E	33° 07' 34.05268201" N
马坝镇	2-3-802	水田	1.487685	118° 51' 59.47249687" E	33° 03' 10.49634684" N
鲍集镇	2-3-803	水田	1.487288	118° 18' 46.90033457" E	33° 09' 16.13509475" N
鲍集镇	2-3-804	水田	1.48587	118° 17' 24.51593827" E	33° 10' 14.62140887" N
河桥镇	2-3-805	水田	1.485304	118° 20' 17.63402781" E	32° 56' 20.92790489" N
鲍集镇	2-3-806	水田	1.484272	118° 19' 42.54654802" E	32° 59' 41.56451541" N
鲍集镇	2-3-807	旱地	1.483663	118° 13' 14.44365216" E	33° 06' 42.14636822" N
穆店乡	2-3-808	水田	1.483185	118° 38' 55.49576649" E	33° 01' 08.84421833" N
管仲镇	2-3-809	水田	1.483217	118° 21' 06.05037751" E	33° 07' 35.50857306" N
淮河镇	2-3-810	水田	1.482968	118° 27' 46.38868767" E	33° 00' 20.13144261" N
淮河镇	2-3-811	水田	1.482182	118° 27' 16.72466797" E	33° 07' 56.25615713" N
淮河镇	2-3-812	水田	1.48205	118° 25' 09.04313768" E	33° 03' 27.02472749" N
管仲镇	2-3-813	水田	1.481688	118° 20' 26.29142269" E	33° 03' 04.26732433" N
管仲镇	2-3-814	水田	1.481268	118° 19' 59.73367779" E	33° 00' 12.76299550" N
鲍集镇	2-3-815	水田	1.480754	118° 18' 25.98171050" E	33° 01' 05.05814699" N
管仲镇	2-3-816	水田	1.479626	118° 21' 42.55118770" E	33° 07' 13.67666290" N
管仲镇	2-3-817	水田	1.479277	118° 20' 19.46975486" E	32° 59' 52.88529392" N
马坝镇	2-3-818	水田	1.478334	118° 42' 17.01174361" E	33° 01' 12.95082377" N
淮河镇	2-3-819	水田	1.478353	118° 26' 54.26448058" E	33° 06' 46.14456021" N
淮河镇	2-3-820	水田	1.478236	118° 21' 06.99425727" E	32° 59' 45.93501674" N
管仲镇	2-3-821	水田	1.478008	118° 23' 16.14136864" E	33° 06' 42.45178536" N
鲍集镇	2-3-822	水田	1.477326	118° 19' 46.57581664" E	33° 00' 08.32974899" N
淮河镇	2-3-823	水田	1.476927	118° 28' 14.50657455" E	33° 07' 05.45037741" N
管仲镇	2-3-824	水田	1.476974	118° 22' 41.91664219" E	33° 07' 06.95303509" N
马坝镇	2-3-825	水田	1.475561	118° 51' 52.74786895" E	33° 04' 34.04210547" N
马坝镇	2-3-826	水田	1.474115	118° 52' 07.83202614" E	33° 03' 19.74494815" N
管仲镇	2-3-827	水田	1.474341	118° 21' 27.10676976" E	33° 08' 27.11854647" N
管仲镇	2-3-828	水田	1.473386	118° 20' 40.67954668" E	33° 00' 14.93558483" N
管仲镇	2-3-829	水田	1.472284	118° 22' 07.55220628" E	33° 04' 59.85531164" N
河桥镇	2-3-830	水田	1.47221	118° 20' 18.05378672" E	32° 56' 16.23227547" N
鲍集镇	2-3-831	水田	1.472241	118° 18' 09.62539915" E	33° 00' 11.06597053" N
穆店乡	2-3-832	水田	1.471346	118° 38' 53.13027724" E	33° 01' 26.37774270" N
管仲镇	2-3-833	水田	1.471478	118° 21' 38.11525238" E	33° 07' 37.08608786" N
管仲镇	2-3-834	水田	1.471186	118° 24' 03.60315206" E	33° 06' 37.73448503" N
鲍集镇	2-3-835	水田	1.471208	118° 18' 18.86132454" E	32° 59' 52.90439045" N
管仲镇	2-3-836	水田	1.470598	118° 24' 05.62609662" E	33° 06' 29.00663474" N
鲍集镇	2-3-837	水田	1.469704	118° 15' 27.05721590" E	33° 09' 42.04627979" N
马坝镇	2-3-838	水田	1.467688	118° 41' 28.18910414" E	33° 03' 56.82899700" N
淮河镇	2-3-839	水田	1.467349	118° 21' 08.88979487" E	32° 58' 03.54673387" N
淮河镇	2-3-840	水田	1.467029	118° 27' 53.59896704" E	33° 06' 47.35040358" N
管仲镇	2-3-841	水田	1.466786	118° 24' 43.97185490" E	33° 06' 56.35034634" N
管仲镇	2-3-842	水田	1.46672	118° 20' 29.83659100" E	33° 02' 56.57374938" N

盱眙县养殖水域滩涂规划（2018-2030）修编

淮河镇	2-3-843	水田	1.465759	118° 22' 49.19485470" E	32° 58' 25.05052669" N
淮河镇	2-3-844	水田	1.46578	118° 21' 05.16538412" E	32° 59' 58.61123876" N
淮河镇	2-3-845	水田	1.465551	118° 22' 48.40847167" E	33° 01' 01.58718223" N
管仲镇	2-3-846	水田	1.464543	118° 20' 49.96819039" E	33° 08' 18.46428888" N
管仲镇	2-3-847	水田	1.464349	118° 20' 42.85638695" E	33° 09' 15.09929773" N
管仲镇	2-3-848	水田	1.463731	118° 21' 36.61351854" E	33° 08' 16.72135187" N
管仲镇	2-3-849	水田	1.463544	118° 19' 15.92126616" E	33° 01' 57.56513194" N
马坝镇	2-3-850	水田	1.462995	118° 53' 23.34393341" E	33° 02' 05.36302542" N
管仲镇	2-3-851	水田	1.463012	118° 24' 54.53177314" E	33° 06' 33.52699458" N
管仲镇	2-3-852	水田	1.462872	118° 24' 13.09520074" E	33° 04' 25.65955375" N
马坝镇	2-3-853	水田	1.462379	118° 42' 19.04651625" E	33° 01' 23.20276698" N
淮河镇	2-3-854	水田	1.462421	118° 20' 28.15592626" E	32° 58' 21.25829140" N
马坝镇	2-3-855	水田	1.461772	118° 41' 19.33497537" E	33° 02' 31.99970079" N
鲍集镇	2-3-856	水田	1.460942	118° 14' 20.46059220" E	33° 08' 35.96069640" N
鲍集镇	2-3-857	水田	1.460591	118° 16' 06.68610739" E	33° 08' 30.68775985" N
鲍集镇	2-3-858	水田	1.45901	118° 14' 57.51295777" E	33° 03' 56.01806148" N
河桥镇	2-3-859	水田	1.458161	118° 20' 26.36684795" E	32° 56' 16.94590637" N
管仲镇	2-3-860	水田	1.456567	118° 22' 42.80982840" E	33° 07' 51.09337729" N
管仲镇	2-3-861	水田	1.454459	118° 20' 35.56903216" E	33° 07' 54.67867095" N
管仲镇	2-3-862	水田	1.453938	118° 24' 45.60164079" E	33° 08' 01.78605953" N
鲍集镇	2-3-863	水田	1.453709	118° 18' 11.98411673" E	32° 59' 51.06452380" N
管仲镇	2-3-864	水田	1.453373	118° 20' 00.98855615" E	32° 59' 47.59978074" N
淮河镇	2-3-865	水田	1.453233	118° 25' 09.81080683" E	33° 04' 24.12100906" N
管仲镇	2-3-866	水田	1.452907	118° 21' 42.08298073" E	33° 08' 32.92486330" N
鲍集镇	2-3-867	水田	1.452439	118° 17' 19.35770230" E	32° 59' 32.91072143" N
淮河镇	2-3-868	水田	1.452234	118° 25' 53.41061647" E	33° 08' 47.92620311" N
管仲镇	2-3-869	水田	1.450279	118° 20' 19.43879885" E	32° 59' 58.09838952" N
管仲镇	2-3-870	水田	1.45003	118° 24' 32.84978077" E	33° 08' 05.99827918" N
淮河镇	2-3-871	水田	1.449343	118° 20' 26.83853966" E	32° 58' 23.73670830" N
鲍集镇	2-3-872	水田	1.44925	118° 19' 38.55657437" E	33° 08' 35.35038031" N
鲍集镇	2-3-873	水田	1.448846	118° 13' 44.62558155" E	33° 07' 59.26287231" N
管仲镇	2-3-874	水田	1.448246	118° 20' 02.84939538" E	33° 00' 12.40036811" N
淮河镇	2-3-875	水田	1.447527	118° 26' 00.35346901" E	33° 08' 47.82348880" N
穆店乡	2-3-876	水田	1.44699	118° 38' 57.30873667" E	33° 01' 26.34712823" N
淮河镇	2-3-877	水田	1.445412	118° 28' 36.94260920" E	33° 06' 30.80205187" N
管仲镇	2-3-878	水田	1.445086	118° 22' 55.37483359" E	33° 08' 03.35281992" N
淮河镇	2-3-879	水田	1.444565	118° 22' 24.46011281" E	32° 57' 17.87243281" N
鲍集镇	2-3-880	水田	1.444611	118° 13' 36.61379504" E	33° 07' 01.60836324" N
鲍集镇	2-3-881	水田	1.444356	118° 18' 50.78757176" E	33° 01' 20.67739220" N
淮河镇	2-3-882	水田	1.444254	118° 20' 47.62104961" E	32° 59' 37.84036976" N
淮河镇	2-3-883	水田	1.444109	118° 27' 19.48474481" E	33° 00' 07.11839171" N
鲍集镇	2-3-884	水田	1.4439	118° 18' 22.07390051" E	32° 59' 53.87380427" N
河桥镇	2-3-885	水田	1.442991	118° 19' 37.98957850" E	32° 55' 20.71137065" N
鲍集镇	2-3-886	水田	1.443014	118° 18' 01.06124460" E	33° 00' 10.15025610" N
淮河镇	2-3-887	水田	1.441792	118° 25' 46.75035441" E	33° 07' 46.66047521" N
鲍集镇	2-3-888	水田	1.44151	118° 17' 18.49592914" E	33° 03' 42.03005333" N
淮河镇	2-3-889	水田	1.441211	118° 23' 13.21384797" E	32° 59' 50.02049556" N
管仲镇	2-3-890	水田	1.440348	118° 22' 40.20575444" E	33° 07' 55.98632229" N
管仲镇	2-3-891	水田	1.440086	118° 20' 05.96421600" E	33° 00' 12.04941155" N
淮河镇	2-3-892	水田	1.439703	118° 24' 11.53958582" E	32° 59' 25.32275555" N
管仲镇	2-3-893	水田	1.438621	118° 22' 35.65402111" E	33° 08' 22.39730232" N
河桥镇	2-3-894	水田	1.438539	118° 20' 44.57397166" E	32° 56' 14.20441444" N
鲍集镇	2-3-895	水田	1.438227	118° 17' 35.48743415" E	33° 00' 32.86036442" N
管仲镇	2-3-896	水田	1.437972	118° 19' 45.85264205" E	33° 01' 45.73920201" N
管仲镇	2-3-897	水田	1.436469	118° 20' 23.37669912" E	32° 59' 24.29951610" N
淮河镇	2-3-898	水田	1.435549	118° 22' 42.34550114" E	32° 58' 20.10550881" N
淮河镇	2-3-899	水田	1.434805	118° 22' 24.72917205" E	32° 59' 34.73135614" N
马坝镇	2-3-900	水田	1.433829	118° 51' 50.57670001" E	33° 04' 12.73604563" N
鲍集镇	2-3-901	水田	1.433277	118° 18' 39.41170690" E	33° 01' 11.17736063" N
淮河镇	2-3-902	水田	1.432428	118° 22' 10.35812608" E	32° 59' 00.84807501" N
鲍集镇	2-3-903	水田	1.432331	118° 18' 32.68048161" E	33° 08' 59.56484344" N
河桥镇	2-3-904	水田	1.431515	118° 20' 27.31936375" E	32° 56' 12.60750551" N
管仲镇	2-3-905	水田	1.430954	118° 24' 31.68243441" E	33° 07' 35.11535837" N

盱眙县养殖水域滩涂规划（2018-2030）修编

鲍集镇	2-3-906	水田	1.429795	118° 13' 55.60983644" E	33° 08' 06.49673391" N
河桥镇	2-3-907	水田	1.429448	118° 18' 27.72546108" E	32° 50' 14.68282475" N
鲍集镇	2-3-908	水田	1.429442	118° 16' 35.08041652" E	33° 01' 13.53283732" N
鲍集镇	2-3-909	水田	1.428981	118° 18' 20.07221055" E	32° 59' 58.55521138" N
鲍集镇	2-3-910	水田	1.428725	118° 18' 31.08351075" E	33° 01' 19.41110430" N
鲍集镇	2-3-911	水田	1.428744	118° 14' 00.07148521" E	33° 06' 37.02234704" N
鲍集镇	2-3-912	水田	1.428066	118° 17' 25.56002142" E	32° 59' 08.94398384" N
鲍集镇	2-3-913	水田	1.425845	118° 19' 37.61006190" E	32° 59' 41.97965687" N
淮河镇	2-3-914	水田	1.425624	118° 21' 09.11430474" E	32° 59' 58.07412254" N
淮河镇	2-3-915	水田	1.425394	118° 26' 44.86399508" E	33° 08' 26.67823732" N
马坝镇	2-3-916	水田	1.424101	118° 41' 43.27727392" E	33° 04' 04.45008258" N
淮河镇	2-3-917	水田	1.424254	118° 23' 32.31379030" E	32° 59' 41.58921819" N
鲍集镇	2-3-918	水田	1.42406	118° 14' 27.28124028" E	33° 09' 12.37790841" N
鲍集镇	2-3-919	水田	1.423959	118° 18' 23.75753375" E	33° 01' 27.33182269" N
管仲镇	2-3-920	水田	1.423533	118° 22' 31.36640340" E	33° 04' 09.15591015" N
淮河镇	2-3-921	水田	1.423334	118° 21' 12.13897417" E	32° 59' 53.12521072" N
淮河镇	2-3-922	水田	1.423258	118° 21' 43.61859606" E	32° 57' 11.06934428" N
管仲镇	2-3-923	水田	1.42282	118° 24' 07.79998475" E	33° 04' 24.67029221" N
鲍集镇	2-3-924	水田	1.422534	118° 14' 01.54377437" E	33° 08' 44.56507229" N
管仲镇	2-3-925	水田	1.421357	118° 24' 14.74575454" E	33° 04' 33.63835725" N
鲍集镇	2-3-926	水田	1.42138	118° 18' 15.08245655" E	33° 02' 08.24535490" N
管仲镇	2-3-927	水田	1.419412	118° 23' 58.17823103" E	33° 07' 49.90073679" N
管仲镇	2-3-928	水田	1.419426	118° 20' 00.06914373" E	33° 08' 45.47513311" N
马坝镇	2-3-929	水田	1.418959	118° 52' 13.65985117" E	33° 03' 20.32896984" N
鲍集镇	2-3-930	水田	1.418575	118° 18' 08.48684640" E	32° 59' 50.10957298" N
管仲镇	2-3-931	水田	1.41847	118° 20' 41.54953066" E	33° 01' 21.75612858" N
鲍集镇	2-3-932	水田	1.418218	118° 13' 32.85070463" E	33° 06' 15.59727902" N
河桥镇	2-3-933	水田	1.417093	118° 18' 57.97464212" E	32° 55' 41.56907321" N
管仲镇	2-3-934	水田	1.41495	118° 21' 00.55116426" E	33° 03' 42.60476646" N
淮河镇	2-3-935	水田	1.413449	118° 26' 53.10347176" E	33° 05' 50.08257996" N
鲍集镇	2-3-936	水田	1.413545	118° 16' 40.79931142" E	32° 59' 08.82124064" N
淮河镇	2-3-937	水田	1.41335	118° 21' 39.62473930" E	33° 00' 13.54501244" N
官滩镇	2-3-938	水田	1.412804	118° 35' 59.09674188" E	33° 07' 41.26302264" N
河桥镇	2-3-939	水田	1.412966	118° 19' 09.51518046" E	32° 55' 43.27068656" N
淮河镇	2-3-940	水田	1.412588	118° 28' 33.12177525" E	33° 06' 59.77823942" N
管仲镇	2-3-941	水田	1.412283	118° 22' 57.00137725" E	33° 07' 37.16924689" N
管仲镇	2-3-942	水田	1.41225	118° 23' 46.19854709" E	33° 07' 00.43156747" N
河桥镇	2-3-943	水田	1.411506	118° 19' 45.54612366" E	32° 55' 29.30652087" N
淮河镇	2-3-944	水田	1.409082	118° 26' 03.63485270" E	33° 07' 47.51288674" N
鲍集镇	2-3-945	水田	1.408524	118° 13' 51.56344164" E	33° 08' 35.32100228" N
官滩镇	2-3-946	水田	1.407456	118° 35' 31.09517448" E	33° 10' 26.54123254" N
淮河镇	2-3-947	水田	1.407491	118° 24' 55.62182743" E	33° 08' 14.53980677" N
鲍集镇	2-3-948	水田	1.407547	118° 18' 14.28617295" E	32° 59' 56.65541184" N
鲍集镇	2-3-949	水田	1.407214	118° 18' 17.89516243" E	33° 00' 46.53701789" N
淮河镇	2-3-950	水田	1.404914	118° 25' 46.49425007" E	33° 07' 49.72785199" N
鲍集镇	2-3-951	水田	1.404317	118° 17' 00.61907979" E	33° 03' 40.38498849" N
鲍集镇	2-3-952	水田	1.403841	118° 16' 23.64171715" E	33° 03' 36.81933051" N
马坝镇	2-3-953	水田	1.402632	118° 52' 40.15370041" E	33° 02' 32.11613372" N
马坝镇	2-3-954	水田	1.402069	118° 52' 02.01272676" E	33° 03' 58.78234735" N
管仲镇	2-3-955	水田	1.402348	118° 20' 24.33021777" E	33° 02' 57.01552927" N
淮河镇	2-3-956	水田	1.402163	118° 28' 29.59603106" E	33° 09' 19.89299936" N
管仲镇	2-3-957	水田	1.401512	118° 22' 29.41521906" E	33° 08' 46.75579774" N
穆店乡	2-3-958	水田	1.401192	118° 38' 54.44075183" E	33° 01' 18.24287421" N
鲍集镇	2-3-959	水田	1.401441	118° 14' 52.40957779" E	33° 04' 04.51523384" N
淮河镇	2-3-960	水田	1.400448	118° 27' 13.41524027" E	33° 06' 05.76260040" N
管仲镇	2-3-961	水田	1.400308	118° 21' 23.93014314" E	33° 08' 47.74697218" N
淮河镇	2-3-962	水田	1.399697	118° 25' 28.98544638" E	33° 03' 40.13073030" N
鲍集镇	2-3-963	水田	1.399769	118° 16' 42.31363338" E	33° 01' 19.00263252" N
鲍集镇	2-3-964	水田	1.399505	118° 15' 22.52064717" E	33° 05' 02.63465361" N
鲍集镇	2-3-965	水田	1.398852	118° 14' 52.79294344" E	33° 04' 20.73370439" N
鲍集镇	2-3-966	水田	1.398682	118° 16' 46.57705791" E	33° 01' 18.87302579" N
淮河镇	2-3-967	水田	1.397536	118° 21' 49.10137294" E	32° 57' 15.04172642" N
鲍集镇	2-3-968	旱地	1.397302	118° 13' 14.61722546" E	33° 06' 47.34850413" N

盱眙县养殖水域滩涂规划（2018-2030）修编

管仲镇	2-3-969	水田	1.397154	118° 21' 13.64140242" E	33° 08' 57.74218847" N
鲍集镇	2-3-970	水田	1.39709	118° 17' 47.43402962" E	33° 00' 49.94240607" N
淮河镇	2-3-971	水田	1.395603	118° 22' 52.68413387" E	32° 58' 05.50399361" N
管仲镇	2-3-972	水田	1.395557	118° 20' 40.80354194" E	33° 05' 55.82392779" N
淮河镇	2-3-973	水田	1.395444	118° 26' 30.11166908" E	33° 07' 58.10989897" N
淮河镇	2-3-974	水田	1.395084	118° 27' 42.46952851" E	33° 06' 49.06841715" N
管仲镇	2-3-975	水田	1.394602	118° 22' 05.58378377" E	33° 08' 55.53752635" N
管仲镇	2-3-976	水田	1.393828	118° 21' 43.19652412" E	33° 01' 55.29770677" N
淮河镇	2-3-977	水田	1.392952	118° 26' 18.04795675" E	33° 08' 24.51000744" N
淮河镇	2-3-978	水田	1.392759	118° 27' 25.37534036" E	33° 05' 08.94644811" N
鲍集镇	2-3-979	水田	1.392768	118° 15' 12.52067794" E	32° 59' 27.37188936" N
官滩镇	2-3-980	水田	1.392306	118° 39' 35.48518486" E	33° 09' 06.73323285" N
管仲镇	2-3-981	水田	1.392517	118° 19' 13.45472139" E	33° 01' 53.04168374" N
淮河镇	2-3-982	水田	1.392036	118° 21' 48.43037060" E	32° 58' 06.61611629" N
管仲镇	2-3-983	水田	1.392059	118° 18' 44.57040813" E	33° 05' 08.73795966" N
管仲镇	2-3-984	水田	1.391924	118° 21' 04.88147060" E	33° 00' 09.19332490" N
管仲镇	2-3-985	水田	1.391754	118° 22' 39.15947710" E	33° 08' 50.51199020" N
鲍集镇	2-3-986	水田	1.390959	118° 17' 56.65148141" E	33° 09' 34.33950732" N
鲍集镇	2-3-987	水田	1.391	118° 15' 30.84047805" E	33° 08' 51.95568082" N
鲍集镇	2-3-988	水田	1.390466	118° 18' 19.91469047" E	33° 01' 05.72325947" N
鲍集镇	2-3-989	水田	1.390414	118° 13' 38.49317895" E	33° 07' 37.63358822" N
淮河镇	2-3-990	水田	1.390116	118° 23' 39.06567432" E	32° 59' 38.86414832" N
淮河镇	2-3-991	水田	1.389576	118° 24' 57.15081767" E	33° 07' 46.81851028" N
淮河镇	2-3-992	水田	1.389471	118° 23' 05.70414239" E	32° 58' 13.96478855" N
管仲镇	2-3-993	水田	1.388359	118° 24' 33.30740263" E	33° 08' 18.08924464" N
鲍集镇	2-3-994	水田	1.388486	118° 14' 07.47357677" E	33° 08' 37.61988778" N
马坝镇	2-3-995	水田	1.387402	118° 52' 15.34283441" E	33° 02' 25.23485423" N
淮河镇	2-3-996	水田	1.387219	118° 23' 42.98263391" E	32° 59' 40.70638910" N
鲍集镇	2-3-997	水田	1.387168	118° 13' 46.01140123" E	33° 08' 21.66016953" N
鲍集镇	2-3-998	水田	1.387068	118° 18' 22.96934226" E	33° 09' 49.04184475" N
鲍集镇	2-3-999	水田	1.386855	118° 18' 37.49592365" E	33° 01' 14.79380813" N
管仲镇	2-3-1000	水田	1.386255	118° 24' 19.59747661" E	33° 04' 33.49618424" N
淮河镇	2-3-1001	水田	1.386185	118° 21' 49.78541602" E	32° 59' 51.81268401" N
淮河镇	2-3-1002	水田	1.385274	118° 27' 41.53780219" E	33° 06' 52.43776742" N
淮河镇	2-3-1003	水田	1.384237	118° 28' 32.51166793" E	33° 09' 38.15982648" N
淮河镇	2-3-1004	水田	1.384044	118° 27' 01.84422539" E	33° 08' 43.90446639" N
管仲镇	2-3-1005	水田	1.383854	118° 23' 05.59340546" E	33° 07' 42.32723849" N
淮河镇	2-3-1006	水田	1.383254	118° 21' 11.83332876" E	32° 59' 50.31606474" N
鲍集镇	2-3-1007	水田	1.383183	118° 13' 31.75815203" E	33° 06' 23.39008317" N
管仲镇	2-3-1008	水田	1.382541	118° 21' 13.06139435" E	33° 08' 33.54022632" N
淮河镇	2-3-1009	水田	1.382212	118° 23' 41.25477481" E	32° 58' 31.43742723" N
管仲镇	2-3-1010	水田	1.382126	118° 24' 31.63012229" E	33° 07' 40.04936374" N
淮河镇	2-3-1011	水田	1.381877	118° 22' 25.36063805" E	32° 58' 02.69759299" N
鲍集镇	2-3-1012	水田	1.381107	118° 19' 37.89736531" E	32° 59' 38.80709049" N
淮河镇	2-3-1013	水田	1.380424	118° 22' 56.82405864" E	32° 58' 12.00946418" N
管仲镇	2-3-1014	水田	1.380385	118° 24' 20.13299699" E	33° 07' 51.99822013" N
管仲镇	2-3-1015	水田	1.380123	118° 21' 08.88907112" E	33° 04' 38.58870248" N
鲍集镇	2-3-1016	水田	1.379719	118° 14' 07.01489154" E	33° 08' 35.01219552" N
管仲镇	2-3-1017	水田	1.379358	118° 21' 35.51056845" E	33° 04' 32.49508829" N
河桥镇	2-3-1018	水田	1.37921	118° 23' 28.08368619" E	32° 56' 47.79202752" N
管仲镇	2-3-1019	水田	1.37905	118° 21' 50.40902005" E	33° 08' 06.10665423" N
淮河镇	2-3-1020	水田	1.37857	118° 21' 12.82274337" E	32° 59' 57.67484171" N
淮河镇	2-3-1021	水田	1.37809	118° 23' 21.42230137" E	32° 59' 36.48668276" N
马坝镇	2-3-1022	水田	1.377584	118° 53' 17.69477258" E	33° 01' 57.88219386" N
鲍集镇	2-3-1023	水田	1.378119	118° 13' 58.16459490" E	33° 08' 09.66568842" N
淮河镇	2-3-1024	水田	1.377895	118° 26' 02.89068965" E	33° 07' 50.39342664" N
管仲镇	2-3-1025	水田	1.376867	118° 21' 36.12107150" E	33° 07' 06.03286327" N
管仲镇	2-3-1026	水田	1.376616	118° 22' 03.00626550" E	33° 07' 47.90796594" N
淮河镇	2-3-1027	水田	1.376519	118° 20' 47.61687284" E	32° 59' 41.35843399" N
管仲镇	2-3-1028	水田	1.37575	118° 20' 46.42058191" E	33° 08' 33.04871293" N
管仲镇	2-3-1029	水田	1.37555	118° 21' 27.81015589" E	33° 08' 20.40842099" N
管仲镇	2-3-1030	水田	1.375417	118° 21' 57.61977347" E	33° 08' 33.43418491" N
鲍集镇	2-3-1031	水田	1.374273	118° 13' 39.07984270" E	33° 07' 43.36218743" N

盱眙县养殖水域滩涂规划（2018-2030）修编

鲍集镇	2-3-1032	水田	1.374207	118° 14' 01.09092142" E	33° 08' 41.41027498" N
鲍集镇	2-3-1033	水田	1.373954	118° 13' 39.67478745" E	33° 07' 49.23080812" N
鲍集镇	2-3-1034	水田	1.373417	118° 13' 30.33463802" E	33° 06' 31.93182634" N
管仲镇	2-3-1035	水田	1.372838	118° 23' 01.14929423" E	33° 07' 40.62767631" N
管仲镇	2-3-1036	水田	1.37218	118° 20' 40.70280531" E	33° 00' 12.46652650" N
淮河镇	2-3-1037	水田	1.371477	118° 23' 00.41941031" E	32° 58' 13.17319728" N
鲍集镇	2-3-1038	水田	1.371132	118° 18' 26.50799528" E	33° 01' 08.43152299" N
鲍集镇	2-3-1039	水田	1.370734	118° 18' 29.06869941" E	33° 01' 22.99823617" N
官滩镇	2-3-1040	水田	1.370129	118° 35' 54.36261135" E	33° 10' 45.28981011" N
管仲镇	2-3-1041	水田	1.370092	118° 21' 53.67861107" E	33° 07' 07.47588910" N
管仲镇	2-3-1042	水田	1.370064	118° 20' 32.76328781" E	33° 01' 34.28779942" N
淮河镇	2-3-1043	水田	1.369124	118° 28' 40.89265966" E	33° 06' 44.55453895" N
管仲镇	2-3-1044	水田	1.368945	118° 24' 29.08678748" E	33° 08' 05.69994122" N
鲍集镇	2-3-1045	水田	1.368174	118° 15' 46.81737834" E	33° 02' 54.87452319" N
管仲镇	2-3-1046	水田	1.366643	118° 21' 44.42531822" E	33° 08' 10.90184126" N
管仲镇	2-3-1047	水田	1.366124	118° 19' 41.31199481" E	33° 01' 32.35038292" N
河桥镇	2-3-1048	水田	1.366056	118° 20' 54.85237284" E	32° 55' 39.62838341" N
马坝镇	2-3-1049	水田	1.3646	118° 52' 23.57253422" E	33° 04' 17.31888746" N
淮河镇	2-3-1050	水田	1.363559	118° 27' 32.20430010" E	33° 07' 49.18963063" N
鲍集镇	2-3-1051	水田	1.362597	118° 13' 30.49680471" E	33° 05' 37.79104445" N
管仲镇	2-3-1052	水田	1.362246	118° 20' 44.54748886" E	33° 06' 11.09121822" N
鲍集镇	2-3-1053	水田	1.362126	118° 14' 33.01963884" E	33° 11' 19.89063839" N
淮河镇	2-3-1054	水田	1.361525	118° 28' 37.55301918" E	33° 06' 47.88599304" N
淮河镇	2-3-1055	水田	1.361359	118° 24' 08.58608448" E	32° 59' 23.61243407" N
马坝镇	2-3-1056	水田	1.360965	118° 50' 16.87000594" E	33° 04' 06.88526357" N
管仲镇	2-3-1057	水田	1.360794	118° 22' 26.32440466" E	33° 07' 21.77184206" N
淮河镇	2-3-1058	水田	1.360597	118° 22' 06.62598957" E	33° 00' 25.71794284" N
淮河镇	2-3-1059	水田	1.360258	118° 20' 39.85183188" E	32° 59' 54.18445638" N
淮河镇	2-3-1060	水田	1.360165	118° 25' 52.99736094" E	33° 08' 41.44190052" N
淮河镇	2-3-1061	水田	1.360003	118° 23' 29.30493020" E	32° 59' 27.34613780" N
淮河镇	2-3-1062	水田	1.35961	118° 23' 56.64554601" E	33° 00' 20.88284987" N
鲍集镇	2-3-1063	水田	1.359179	118° 13' 32.36130795" E	33° 06' 19.51649605" N
鲍集镇	2-3-1064	水田	1.358965	118° 14' 05.04215391" E	33° 06' 36.14920122" N
淮河镇	2-3-1065	水田	1.357735	118° 25' 38.88038703" E	33° 07' 52.19975183" N
马坝镇	2-3-1066	水田	1.356678	118° 52' 39.89996444" E	33° 02' 19.02264931" N
管仲镇	2-3-1067	水田	1.356781	118° 20' 48.45927860" E	33° 00' 05.00034841" N
鲍集镇	2-3-1068	水田	1.356508	118° 17' 18.32360114" E	32° 59' 16.12709541" N
淮河镇	2-3-1069	水田	1.356372	118° 21' 47.89989040" E	32° 59' 06.72100763" N
管仲镇	2-3-1070	水田	1.356161	118° 21' 10.10451951" E	33° 08' 59.38473910" N
鲍集镇	2-3-1071	水田	1.356183	118° 19' 35.95513578" E	33° 03' 01.28969559" N
鲍集镇	2-3-1072	水田	1.356064	118° 16' 53.23908082" E	33° 10' 35.60216444" N
管仲镇	2-3-1073	水田	1.356006	118° 20' 09.04502155" E	33° 00' 12.05529740" N
鲍集镇	2-3-1074	水田	1.356042	118° 17' 25.50456656" E	33° 10' 19.95172537" N
管仲镇	2-3-1075	水田	1.355854	118° 21' 01.73650183" E	33° 01' 01.31846860" N
管仲镇	2-3-1076	水田	1.355798	118° 24' 06.60751827" E	33° 07' 33.33861093" N
鲍集镇	2-3-1077	水田	1.355901	118° 17' 00.80515460" E	33° 10' 19.96293508" N
管仲镇	2-3-1078	水田	1.355656	118° 21' 46.02881537" E	33° 07' 13.70742041" N
管仲镇	2-3-1079	水田	1.355314	118° 24' 36.08174490" E	33° 07' 08.03406683" N
淮河镇	2-3-1080	水田	1.354993	118° 27' 06.47514644" E	33° 08' 45.27717052" N
鲍集镇	2-3-1081	水田	1.354267	118° 16' 45.73098586" E	33° 01' 14.57832456" N
鲍集镇	2-3-1082	水田	1.353908	118° 17' 18.93161429" E	33° 03' 52.68996593" N
淮河镇	2-3-1083	水田	1.35312	118° 25' 32.51663810" E	33° 07' 48.63388410" N
鲍集镇	2-3-1084	水田	1.352207	118° 13' 30.03000790" E	33° 05' 06.90676554" N
鲍集镇	2-3-1085	水田	1.350703	118° 17' 18.55230255" E	33° 03' 46.32955158" N
鲍集镇	2-3-1086	水田	1.350683	118° 13' 29.68572407" E	33° 05' 33.35664211" N
鲍集镇	2-3-1087	水田	1.348449	118° 17' 15.02760089" E	32° 59' 16.24016113" N
管仲镇	2-3-1088	水田	1.348132	118° 20' 35.35402457" E	33° 08' 58.84526296" N
鲍集镇	2-3-1089	水田	1.347664	118° 16' 01.84556229" E	33° 08' 26.34275129" N
管仲镇	2-3-1090	水田	1.346975	118° 22' 52.89381584" E	33° 07' 33.93854363" N
管仲镇	2-3-1091	水田	1.346268	118° 19' 48.29325749" E	33° 01' 28.59854651" N
淮河镇	2-3-1092	水田	1.346136	118° 21' 04.14473998" E	32° 59' 51.33979166" N
马坝镇	2-3-1093	水田	1.34498	118° 43' 46.10220610" E	33° 02' 14.25893194" N
淮河镇	2-3-1094	水田	1.344778	118° 26' 54.98415234" E	33° 09' 04.20257228" N

盱眙县养殖水域滩涂规划 (2018-2030) 修编

管仲镇	2-3-1095	水田	1.344647	118° 20' 20.17211905" E	33° 07' 21.24568264" N
鲍集镇	2-3-1096	水田	1.344727	118° 14' 01.47613797" E	33° 08' 53.36883477" N
淮河镇	2-3-1097	水田	1.343617	118° 28' 31.44267493" E	33° 09' 16.02313360" N
淮河镇	2-3-1098	水田	1.343418	118° 28' 40.57777735" E	33° 07' 13.38526762" N
鲍集镇	2-3-1099	水田	1.343605	118° 16' 24.19171289" E	33° 10' 49.20271252" N
管仲镇	2-3-1100	水田	1.34347	118° 18' 59.93931571" E	33° 03' 07.13513032" N
鲍集镇	2-3-1101	水田	1.343166	118° 14' 36.24806062" E	33° 11' 10.40340103" N
淮河镇	2-3-1102	水田	1.342121	118° 26' 41.70199888" E	33° 08' 17.52151240" N
鲍集镇	2-3-1103	水田	1.342152	118° 15' 13.31920649" E	33° 09' 34.98776823" N
穆店乡	2-3-1104	水田	1.341477	118° 39' 13.63032610" E	33° 02' 18.99973382" N
鲍集镇	2-3-1105	水田	1.341645	118° 18' 44.51199499" E	33° 01' 17.83354685" N
鲍集镇	2-3-1106	水田	1.341639	118° 13' 39.14077890" E	33° 05' 37.67733883" N
淮河镇	2-3-1107	水田	1.340527	118° 26' 39.42975079" E	33° 05' 49.98890445" N
鲍集镇	2-3-1108	水田	1.340616	118° 19' 40.29034823" E	33° 00' 07.77185720" N
鲍集镇	2-3-1109	水田	1.340483	118° 17' 36.44395851" E	33° 00' 28.06031710" N
管仲镇	2-3-1110	水田	1.340133	118° 20' 57.72338960" E	33° 03' 48.51098018" N
鲍集镇	2-3-1111	水田	1.340093	118° 18' 20.55055263" E	33° 02' 18.89943535" N
淮河镇	2-3-1112	水田	1.339839	118° 27' 02.97467330" E	33° 02' 05.43878670" N
管仲镇	2-3-1113	水田	1.339745	118° 22' 49.15255556" E	33° 07' 30.90040652" N
淮河镇	2-3-1114	水田	1.339373	118° 25' 06.84760473" E	33° 07' 55.33119707" N
马坝镇	2-3-1115	水田	1.338471	118° 52' 40.17178494" E	33° 01' 51.95045000" N
鲍集镇	2-3-1116	水田	1.33859	118° 13' 54.61349278" E	33° 07' 33.31822509" N
河桥镇	2-3-1117	水田	1.338328	118° 21' 26.87778180" E	32° 55' 48.12202131" N
马坝镇	2-3-1118	水田	1.337288	118° 41' 19.37574667" E	33° 02' 35.26507195" N
淮河镇	2-3-1119	水田	1.337121	118° 22' 22.76636062" E	32° 57' 13.24866735" N
马坝镇	2-3-1120	水田	1.33659	118° 52' 48.81039351" E	33° 02' 28.06503700" N
鲍集镇	2-3-1121	水田	1.335967	118° 18' 14.37396520" E	32° 59' 30.72873405" N
淮河镇	2-3-1122	水田	1.335487	118° 20' 27.99896703" E	32° 58' 15.84436006" N
管仲镇	2-3-1123	水田	1.335001	118° 22' 29.68611140" E	33° 08' 26.15162083" N
管仲镇	2-3-1124	水田	1.334089	118° 21' 43.19957759" E	33° 08' 22.11485495" N
鲍集镇	2-3-1125	水田	1.333997	118° 18' 04.28834730" E	32° 59' 49.48324439" N
淮河镇	2-3-1126	水田	1.333089	118° 22' 51.82838707" E	32° 58' 16.80430099" N
黄花塘镇	2-4-1	坑塘水面	1.359256	118° 41' 01.18437592" E	32° 48' 31.25512913" N
黄花塘镇	2-4-2	坑塘水面	1.344502	118° 41' 12.07450894" E	32° 48' 17.99827771" N
黄花塘镇	2-4-3	坑塘水面	3.539311	118° 43' 48.41343061" E	32° 50' 16.87698028" N
黄花塘镇	2-4-4	坑塘水面	1.584867	118° 43' 11.84658868" E	32° 48' 49.00460083" N
黄花塘镇	2-4-5	坑塘水面	1.392884	118° 42' 13.27390606" E	32° 48' 54.85789053" N
黄花塘镇	2-4-6	坑塘水面	1.714264	118° 42' 15.76835769" E	32° 48' 41.01753388" N
黄花塘镇	2-4-7	坑塘水面	2.180016	118° 43' 37.05322922" E	32° 49' 13.62995635" N
黄花塘镇	2-4-8	坑塘水面	1.363142	118° 43' 39.83003887" E	32° 49' 23.18049705" N
黄花塘镇	2-4-9	坑塘水面	2.516056	118° 43' 47.18978587" E	32° 50' 04.81077242" N
黄花塘镇	2-4-10	坑塘水面	4.187075	118° 42' 39.00203517" E	32° 49' 33.56866564" N
黄花塘镇	2-4-11	坑塘水面	3.43728	118° 43' 09.83757821" E	32° 49' 50.77856799" N
穆店乡	2-4-12	坑塘水面	1.462055	118° 34' 50.34940160" E	32° 55' 53.03816439" N
马坝镇	2-4-13	坑塘水面	1.356232	118° 44' 30.15303082" E	32° 59' 32.87812074" N
马坝镇	2-4-14	坑塘水面	1.661838	118° 44' 17.26044756" E	32° 59' 04.84140247" N
马坝镇	2-4-15	坑塘水面	1.92245	118° 44' 33.39092550" E	32° 59' 27.28846285" N
马坝镇	2-4-16	坑塘水面	1.380116	118° 44' 50.48615841" E	32° 59' 11.14640341" N
盱城街道	2-4-17	设施农用地	17.36673	118° 32' 18.79185746" E	33° 01' 41.62770381" N
盱城街道	2-4-18	坑塘水面	1.521629	118° 32' 33.03225293" E	33° 01' 30.84290050" N
盱城街道	2-4-19	坑塘水面	1.665546	118° 32' 41.28832496" E	33° 01' 27.85126346" N
盱城街道	2-4-20	坑塘水面	4.197466	118° 31' 57.35019859" E	33° 01' 30.65958493" N
盱城街道	2-4-21	坑塘水面	3.452969	118° 28' 56.31417152" E	32° 59' 10.76736955" N
盱城街道	2-4-22	坑塘水面	1.923326	118° 33' 14.28075996" E	33° 00' 52.35754889" N
盱城街道	2-4-23	坑塘水面	6.916771	118° 29' 03.11923836" E	32° 58' 50.02969057" N
太和街道	2-4-24	坑塘水面	1.531216	118° 32' 14.69710396" E	32° 57' 46.30347899" N
太和街道	2-4-25	坑塘水面	1.392864	118° 35' 07.60957848" E	32° 59' 20.74007489" N
太和街道	2-4-26	坑塘水面	1.401806	118° 35' 21.57534969" E	32° 59' 17.31030294" N
太和街道	2-4-27	坑塘水面	10.08902	118° 32' 40.03640676" E	32° 59' 38.57568582" N
太和街道	2-4-28	坑塘水面	5.089814	118° 36' 09.77771153" E	32° 59' 45.92424602" N
太和街道	2-4-29	坑塘水面	5.331732	118° 35' 41.27910767" E	32° 59' 45.33764534" N
太和街道	2-4-30	坑塘水面	1.803978	118° 35' 42.87651954" E	32° 59' 55.03824879" N
太和街道	2-4-31	坑塘水面	4.943104	118° 36' 31.95608473" E	33° 00' 20.78653316" N

盱眙县养殖水域滩涂规划（2018-2030）修编

太和街道	2-4-32	坑塘水面	1.69406	118° 34' 51.12984357" E	32° 58' 52.38632628" N
穆店乡	2-4-33	坑塘水面	1.802561	118° 35' 08.46254737" E	33° 00' 50.12687006" N
盱城街道	2-4-34	坑塘水面	1.789254	118° 29' 51.96803172" E	32° 58' 41.20569481" N
太和街道	2-4-35	坑塘水面	3.797059	118° 32' 02.79268493" E	32° 58' 01.91604353" N
太和街道	2-4-36	坑塘水面	3.789827	118° 31' 56.61806390" E	32° 58' 45.58088464" N
古桑街道	2-4-37	坑塘水面	3.481187	118° 30' 43.93313253" E	32° 57' 32.08969839" N
太和街道	2-4-38	坑塘水面	3.411107	118° 35' 17.94015727" E	32° 58' 43.04486181" N
穆店乡	2-4-39	坑塘水面	3.309187	118° 35' 11.33130021" E	32° 57' 19.27830852" N
盱城街道	2-4-40	坑塘水面	2.300552	118° 28' 54.51502675" E	32° 58' 56.59229212" N
盱城街道	2-4-41	坑塘水面	3.07929	118° 32' 53.56829072" E	33° 01' 00.12293363" N
穆店乡	2-4-42	坑塘水面	1.516981	118° 36' 26.04371055" E	33° 00' 47.85782399" N
太和街道	2-4-43	河流水面	2.257389	118° 34' 42.66398088" E	33° 00' 00.40174234" N
太和街道	2-4-44	坑塘水面	1.942787	118° 36' 12.92027769" E	32° 59' 58.43617349" N
太和街道	2-4-45	坑塘水面	4.994739	118° 32' 35.27085369" E	32° 56' 55.86838013" N
太和街道	2-4-46	坑塘水面	2.05505	118° 34' 14.91136928" E	32° 58' 04.44813825" N
太和街道	2-4-47	坑塘水面	2.004531	118° 35' 09.30764983" E	32° 59' 03.89850288" N
古桑街道	2-4-48	坑塘水面	4.952695	118° 30' 02.29031082" E	32° 58' 08.21313137" N
马坝镇	2-4-49	坑塘水面	5.691691	118° 43' 56.64615729" E	32° 59' 07.34086926" N
马坝镇	2-4-50	坑塘水面	2.824121	118° 43' 52.49046574" E	32° 59' 30.26657272" N
马坝镇	2-4-51	坑塘水面	1.458975	118° 44' 04.52008439" E	32° 59' 11.85491824" N
太和街道	2-4-52	坑塘水面	1.519345	118° 31' 39.95963020" E	32° 58' 22.71151803" N
太和街道	2-4-53	坑塘水面	3.067075	118° 35' 43.16448057" E	32° 58' 54.69376251" N
穆店乡	2-4-54	坑塘水面	1.930253	118° 35' 46.52667219" E	33° 01' 23.52666866" N
盱城街道	2-4-55	坑塘水面	2.931779	118° 34' 12.03040551" E	33° 00' 48.47496267" N
盱城街道	2-4-56	坑塘水面	7.379505	118° 34' 35.74123470" E	33° 01' 02.17387332" N
马坝镇	2-4-57	坑塘水面	2.332526	118° 45' 34.80849323" E	32° 59' 13.41755853" N
马坝镇	2-4-58	坑塘水面	3.146964	118° 46' 01.74413328" E	32° 59' 06.39450263" N
马坝镇	2-4-59	坑塘水面	2.189918	118° 45' 44.62576932" E	32° 59' 06.00637689" N
马坝镇	2-4-60	坑塘水面	2.02284	118° 45' 29.68640927" E	32° 59' 14.22914896" N
黄花塘镇	2-4-61	坑塘水面	1.525828	118° 41' 40.60199603" E	32° 49' 14.26608090" N
黄花塘镇	2-4-62	坑塘水面	1.740863	118° 42' 01.84413448" E	32° 49' 35.32557428" N
黄花塘镇	2-4-63	坑塘水面	1.858883	118° 41' 41.16503919" E	32° 49' 27.19266541" N
黄花塘镇	2-4-64	坑塘水面	1.797545	118° 42' 25.47611975" E	32° 49' 52.09963575" N
黄花塘镇	2-4-65	坑塘水面	1.433492	118° 42' 09.39688343" E	32° 50' 01.27979233" N
太和街道	2-4-66	坑塘水面	1.914552	118° 32' 16.73474351" E	32° 57' 25.07249494" N
黄花塘镇	2-4-67	坑塘水面	3.348436	118° 42' 41.19191823" E	32° 50' 04.56221658" N
穆店乡	2-4-68	坑塘水面	1.943088	118° 34' 43.13254543" E	32° 57' 36.41076730" N

附表 7：养殖水域滩涂规划信息表（养殖区）

行政区划	分类代码	地类	规划面积（公顷）	GIS 中心点坐标（X）	GIS 中心点坐标（Y）
官滩镇	3-1-1	养殖坑塘	3.080174	118° 36' 26.25348464" E	33° 07' 55.62508736" N
官滩镇	3-1-2	养殖坑塘	2.281892	118° 36' 39.63957631" E	33° 10' 02.69957028" N
官滩镇	3-1-3	养殖坑塘	2.17071	118° 36' 38.52355037" E	33° 10' 04.28852727" N
官滩镇	3-1-4	养殖坑塘	2.224512	118° 37' 01.78186595" E	33° 10' 22.85399379" N
官滩镇	3-1-5	养殖坑塘	1.835049	118° 37' 00.61187987" E	33° 10' 24.46211456" N
官滩镇	3-1-6	养殖坑塘	2.545137	118° 37' 44.81565331" E	33° 10' 17.09473341" N
官滩镇	3-1-7	养殖坑塘	2.862288	118° 37' 39.24019924" E	33° 10' 23.84168256" N
官滩镇	3-1-8	养殖坑塘	1.618172	118° 37' 37.87971023" E	33° 10' 25.44222263" N
淮河镇	3-1-9	养殖坑塘	11.64683	118° 24' 30.68799116" E	32° 59' 47.25576175" N
淮河镇	3-1-10	养殖坑塘	6.501121	118° 24' 27.79412998" E	32° 59' 31.97908765" N
淮河镇	3-1-11	养殖坑塘	1.992476	118° 23' 51.03407897" E	33° 00' 28.41132436" N
淮河镇	3-1-12	养殖坑塘	5.866868	118° 22' 44.95724309" E	32° 59' 13.01394920" N
淮河镇	3-1-13	养殖坑塘	1.779827	118° 23' 04.38393246" E	32° 59' 15.76965848" N
淮河镇	3-1-14	养殖坑塘	5.573967	118° 22' 42.88430850" E	32° 59' 16.04358706" N
淮河镇	3-1-15	养殖坑塘	2.966778	118° 23' 02.50291114" E	32° 59' 20.62836798" N
淮河镇	3-1-16	养殖坑塘	6.207949	118° 22' 41.21039360" E	32° 59' 19.35838125" N
淮河镇	3-1-17	养殖坑塘	2.02981	118° 22' 29.60276347" E	32° 59' 20.82564173" N
淮河镇	3-1-18	养殖坑塘	2.919471	118° 22' 33.46352445" E	32° 59' 23.29285220" N
淮河镇	3-1-19	养殖坑塘	5.150616	118° 23' 00.41370458" E	32° 59' 23.95917142" N
淮河镇	3-1-20	养殖坑塘	1.916362	118° 22' 55.77785622" E	32° 59' 26.23835082" N
淮河镇	3-1-21	养殖坑塘	2.636316	118° 22' 38.42738383" E	32° 59' 25.26972204" N
淮河镇	3-1-22	养殖坑塘	2.753698	118° 22' 43.28584262" E	32° 59' 27.48466016" N
淮河镇	3-1-23	养殖坑塘	2.613815	118° 22' 53.03966423" E	32° 59' 31.64811942" N
淮河镇	3-1-24	养殖坑塘	4.305248	118° 22' 29.12960202" E	32° 59' 29.44905172" N
淮河镇	3-1-25	养殖坑塘	2.698653	118° 22' 40.18492902" E	32° 59' 34.09712934" N
淮河镇	3-1-26	养殖坑塘	2.624202	118° 22' 49.94512677" E	32° 59' 38.09813150" N
淮河镇	3-1-27	养殖坑塘	2.778811	118° 22' 54.88122723" E	32° 59' 40.15584140" N
淮河镇	3-1-28	养殖坑塘	5.11039	118° 23' 00.12798710" E	32° 59' 37.57677532" N
淮河镇	3-1-29	养殖坑塘	2.771427	118° 22' 35.38152401" E	32° 59' 31.99550640" N
管仲镇	3-1-30	养殖坑塘	2.705014	118° 20' 15.94959320" E	32° 58' 56.47416991" N
淮河镇	3-1-31	养殖坑塘	2.744455	118° 24' 37.30325443" E	32° 59' 54.98702908" N
淮河镇	3-1-32	养殖坑塘	2.201699	118° 24' 33.35679581" E	32° 59' 36.21136214" N
淮河镇	3-1-33	养殖坑塘	3.053856	118° 24' 15.93769339" E	32° 59' 27.83250808" N
管仲镇	3-1-34	养殖坑塘	26.3173	118° 19' 16.38486908" E	33° 01' 04.38540864" N
管仲镇	3-1-35	养殖坑塘	3.06425	118° 21' 13.89644338" E	33° 03' 44.65183276" N
管仲镇	3-1-36	养殖坑塘	10.85325	118° 20' 05.06921008" E	32° 58' 55.64209239" N
管仲镇	3-1-37	养殖坑塘	2.148869	118° 19' 57.42654906" E	33° 00' 55.00433641" N
管仲镇	3-1-38	养殖坑塘	2.68434	118° 21' 00.59889621" E	33° 00' 57.21244429" N
管仲镇	3-1-39	养殖坑塘	1.665473	118° 20' 33.61595923" E	33° 00' 08.96021626" N
管仲镇	3-1-40	养殖坑塘	4.32048	118° 20' 27.73383129" E	33° 00' 09.48885959" N
管仲镇	3-1-41	养殖坑塘	2.560512	118° 19' 52.45349895" E	33° 00' 55.23802651" N
管仲镇	3-1-42	养殖坑塘	1.78388	118° 24' 12.46574773" E	33° 06' 46.35539413" N
管仲镇	3-1-43	养殖坑塘	1.469733	118° 24' 38.22740388" E	33° 07' 52.95053325" N
管仲镇	3-1-44	养殖坑塘	1.798651	118° 24' 39.63220810" E	33° 07' 57.97238765" N
管仲镇	3-1-45	养殖坑塘	1.823912	118° 24' 13.57953323" E	33° 06' 24.32967468" N
管仲镇	3-1-46	养殖坑塘	2.701309	118° 23' 26.38506766" E	33° 07' 18.07350473" N
管仲镇	3-1-47	养殖坑塘	4.3658	118° 23' 48.68491707" E	33° 07' 31.60015929" N
管仲镇	3-1-48	养殖坑塘	1.600225	118° 24' 14.29626015" E	33° 07' 34.92489381" N
管仲镇	3-1-49	养殖坑塘	2.126897	118° 21' 41.39158425" E	33° 08' 47.87419181" N
管仲镇	3-1-50	养殖坑塘	2.569572	118° 22' 40.41988140" E	33° 08' 45.45580085" N
管仲镇	3-1-51	养殖坑塘	2.667961	118° 19' 59.30481152" E	33° 08' 35.34450386" N
管仲镇	3-1-52	养殖坑塘	2.888387	118° 21' 03.76041392" E	33° 05' 16.51450256" N
管仲镇	3-1-53	养殖坑塘	6.876828	118° 23' 48.21410953" E	33° 05' 32.68604379" N
管仲镇	3-1-54	养殖坑塘	9.321138	118° 25' 57.66498470" E	33° 00' 37.68916630" N
鲍集镇	3-1-55	养殖坑塘	8.712764	118° 13' 41.38451193" E	33° 05' 00.20515861" N
鲍集镇	3-1-56	养殖坑塘	3.668605	118° 18' 22.80412840" E	33° 00' 11.49619690" N
鲍集镇	3-1-57	养殖坑塘	2.292216	118° 17' 47.69902789" E	33° 00' 18.16560139" N
鲍集镇	3-1-58	养殖坑塘	1.914844	118° 17' 54.82860093" E	33° 00' 22.22853755" N
鲍集镇	3-1-59	养殖坑塘	1.824191	118° 18' 01.32183069" E	33° 00' 25.87875142" N
鲍集镇	3-1-60	养殖坑塘	2.962934	118° 17' 58.03938763" E	33° 00' 29.43148741" N

盱眙县养殖水域滩涂规划（2018-2030）修编

鲍集镇	3-1-61	养殖坑塘	2.837254	118° 15' 34.49841556" E	33° 00' 21.80621509" N
鲍集镇	3-1-62	养殖坑塘	1.991088	118° 17' 45.32659889" E	33° 00' 43.94455960" N
鲍集镇	3-1-63	养殖坑塘	3.031344	118° 15' 58.60829897" E	33° 02' 04.84855052" N
鲍集镇	3-1-64	养殖坑塘	2.305545	118° 15' 56.65119130" E	33° 02' 09.04336711" N
鲍集镇	3-1-65	养殖坑塘	27.11834	118° 19' 49.13658392" E	33° 09' 00.33581369" N
鲍集镇	3-1-66	养殖坑塘	1.389513	118° 17' 04.24110543" E	33° 08' 03.90509309" N
鲍集镇	3-1-67	养殖坑塘	2.140935	118° 16' 56.35587400" E	33° 07' 53.76296647" N
鲍集镇	3-1-68	养殖坑塘	2.09682	118° 19' 13.76202630" E	33° 07' 47.73453062" N
鲍集镇	3-1-69	养殖坑塘	2.596608	118° 19' 29.23280526" E	33° 07' 56.09262737" N
鲍集镇	3-1-70	养殖坑塘	1.548203	118° 18' 15.81385814" E	33° 08' 47.25527935" N
鲍集镇	3-1-71	养殖坑塘	2.433561	118° 14' 26.91660578" E	33° 09' 08.63882390" N
鲍集镇	3-1-72	养殖坑塘	1.703066	118° 14' 54.49089357" E	33° 11' 32.11951000" N
管仲镇	3-1-73	养殖坑塘	2.511895	118° 21' 46.87016830" E	33° 07' 47.84930074" N
古桑街道	3-1-74	养殖坑塘	18.7997	118° 28' 01.64967730" E	32° 58' 21.43124719" N
古桑街道	3-1-75	养殖坑塘	1.518834	118° 27' 15.61361391" E	32° 57' 27.12874845" N
古桑街道	3-1-76	养殖坑塘	1.525541	118° 27' 00.60751562" E	32° 57' 37.10179396" N
古桑街道	3-1-77	养殖坑塘	1.425955	118° 27' 03.13043079" E	32° 57' 37.83564670" N
古桑街道	3-1-78	养殖坑塘	1.440226	118° 27' 05.55333324" E	32° 57' 38.36744631" N
古桑街道	3-1-79	养殖坑塘	1.552123	118° 27' 07.89355553" E	32° 57' 39.06255605" N
古桑街道	3-1-80	养殖坑塘	1.591821	118° 27' 10.31372351" E	32° 57' 39.68667665" N
古桑街道	3-1-81	养殖坑塘	1.849714	118° 27' 14.71605978" E	32° 57' 39.96686300" N
古桑街道	3-1-82	养殖坑塘	1.333244	118° 27' 12.22764902" E	32° 57' 40.75141685" N
古桑街道	3-1-83	养殖坑塘	7.906826	118° 27' 47.63841285" E	32° 58' 09.81192946" N
古桑街道	3-1-84	养殖坑塘	7.360301	118° 27' 59.22833848" E	32° 58' 11.20929848" N
古桑街道	3-1-85	养殖坑塘	12.55113	118° 27' 45.65457488" E	32° 58' 20.10669155" N
古桑街道	3-1-86	养殖坑塘	15.1339	118° 27' 46.45405192" E	32° 58' 37.75987579" N
河桥镇	3-1-87	养殖坑塘	1.789402	118° 21' 24.63630543" E	32° 55' 56.92440816" N
河桥镇	3-1-88	养殖坑塘	1.730323	118° 25' 55.39197723" E	32° 57' 50.28272701" N
河桥镇	3-1-89	养殖坑塘	3.560382	118° 25' 51.54878185" E	32° 57' 50.31606011" N
河桥镇	3-1-90	养殖坑塘	13.00689	118° 23' 10.55816368" E	32° 56' 35.44835034" N
河桥镇	3-1-91	养殖坑塘	16.29164	118° 23' 29.14272375" E	32° 56' 47.02207817" N
河桥镇	3-1-92	养殖坑塘	38.71802	118° 26' 29.28087453" E	32° 57' 21.66738583" N
河桥镇	3-1-93	养殖坑塘	7.023395	118° 26' 21.02288190" E	32° 57' 17.11359508" N
河桥镇	3-1-94	养殖坑塘	1.776306	118° 25' 45.51720074" E	32° 57' 39.24926132" N
河桥镇	3-1-95	养殖坑塘	1.623457	118° 25' 43.32676197" E	32° 57' 40.87377055" N
河桥镇	3-1-96	养殖坑塘	1.601501	118° 20' 09.86013068" E	32° 55' 00.00849053" N
河桥镇	3-1-97	养殖坑塘	2.43072	118° 21' 14.24927748" E	32° 55' 37.56042339" N
河桥镇	3-1-98	养殖坑塘	2.891185	118° 17' 12.87586498" E	32° 54' 55.41450602" N
河桥镇	3-1-99	养殖坑塘	8.402663	118° 17' 47.89981371" E	32° 55' 17.72309123" N
河桥镇	3-1-100	养殖坑塘	2.724258	118° 17' 33.95968211" E	32° 55' 19.93202674" N
河桥镇	3-1-101	养殖坑塘	18.97457	118° 17' 49.40406543" E	32° 55' 25.22404291" N
河桥镇	3-1-102	养殖坑塘	1.951273	118° 17' 39.51449275" E	32° 55' 35.25172001" N
河桥镇	3-1-103	养殖坑塘	6.922715	118° 21' 19.63573427" E	32° 55' 59.83790808" N
河桥镇	3-1-104	养殖坑塘	3.002545	118° 18' 26.57037602" E	32° 57' 01.16549046" N
河桥镇	3-1-105	养殖坑塘	3.222127	118° 19' 47.44435988" E	32° 54' 41.95679206" N
河桥镇	3-1-106	养殖坑塘	13.73738	118° 14' 40.87216241" E	32° 52' 52.22028897" N
河桥镇	3-1-107	养殖坑塘	1.578435	118° 15' 00.02467102" E	32° 52' 58.42426468" N
河桥镇	3-1-108	养殖坑塘	2.725513	118° 23' 31.56200870" E	32° 56' 43.29828997" N
天泉湖镇	3-1-109	养殖坑塘	1.671198	118° 32' 20.07566590" E	32° 45' 46.90032687" N
马坝镇	3-1-110	养殖坑塘	6.95704	118° 49' 56.44663456" E	33° 03' 42.16399430" N
黄花塘镇	3-1-111	养殖坑塘	3.128051	118° 40' 39.21770947" E	32° 51' 05.73020427" N
马坝镇	3-1-112	养殖坑塘	5.06908	118° 51' 43.08160834" E	33° 03' 59.98064317" N
马坝镇	3-1-113	养殖坑塘	5.578292	118° 51' 42.20949074" E	33° 03' 59.57543787" N
马坝镇	3-1-114	养殖坑塘	1.341815	118° 41' 36.92674748" E	33° 01' 15.01525203" N
马坝镇	3-1-115	养殖坑塘	1.480542	118° 45' 51.44241867" E	33° 04' 31.86252614" N
马坝镇	3-1-116	养殖坑塘	5.468822	118° 40' 11.99677644" E	32° 58' 51.87294946" N
马坝镇	3-1-117	养殖坑塘	3.6323	118° 43' 52.52750288" E	33° 02' 25.97637367" N
桂五镇	3-1-118	养殖坑塘	4.445602	118° 30' 32.66326592" E	32° 51' 45.73406432" N
古桑街道	3-1-119	养殖坑塘	1.576851	118° 26' 59.16060123" E	32° 56' 45.21316901" N
古桑街道	3-1-120	养殖坑塘	3.055054	118° 26' 56.15802662" E	32° 56' 51.40034455" N
古桑街道	3-1-121	养殖坑塘	15.20645	118° 27' 55.92253436" E	32° 58' 38.07165315" N
古桑街道	3-1-122	养殖坑塘	8.79057	118° 28' 04.56232727" E	32° 58' 37.19244379" N
古桑街道	3-1-123	养殖坑塘	3.054454	118° 32' 15.91136902" E	32° 56' 27.98957725" N

盱眙县养殖水域滩涂规划（2018-2030）修编

古桑街道	3-1-124	养殖坑塘	2.600861	118° 31' 57.09260336" E	32° 55' 39.04838367" N
河桥镇	3-1-125	养殖坑塘	3.560505	118° 15' 25.48133511" E	32° 54' 56.25042312" N
河桥镇	3-1-126	养殖坑塘	3.751454	118° 16' 54.66950665" E	32° 55' 44.92095563" N
天泉湖镇	3-1-127	养殖坑塘	2.018506	118° 33' 54.74664277" E	32° 48' 16.60127479" N
淮河镇	3-1-128	养殖坑塘	60.66494	118° 26' 59.98975756" E	33° 02' 59.20392701" N
淮河镇	3-1-129	养殖坑塘	16.19261	118° 27' 00.56615368" E	33° 02' 20.46924453" N
淮河镇	3-1-130	养殖坑塘	9.737604	118° 24' 13.92580539" E	32° 59' 38.60067322" N
淮河镇	3-1-131	养殖坑塘	5.280807	118° 28' 14.65849048" E	33° 06' 30.04259745" N
管仲镇	3-1-132	养殖坑塘	2.958971	118° 20' 53.79375399" E	33° 00' 58.03497436" N
管仲镇	3-1-133	养殖坑塘	3.286526	118° 20' 30.95983906" E	32° 58' 58.74434666" N
管仲镇	3-1-134	养殖坑塘	1.679483	118° 23' 03.38738343" E	33° 07' 09.29885428" N
管仲镇	3-1-135	养殖坑塘	6.033033	118° 22' 56.71736969" E	33° 07' 06.34644943" N
管仲镇	3-1-136	养殖坑塘	3.273081	118° 23' 52.44170501" E	33° 07' 31.53811173" N
管仲镇	3-1-137	养殖坑塘	2.81252	118° 22' 54.26208143" E	33° 08' 16.48569308" N
管仲镇	3-1-138	养殖坑塘	1.685127	118° 23' 00.81809070" E	33° 08' 10.59654091" N
管仲镇	3-1-139	养殖坑塘	3.160887	118° 21' 53.23810142" E	33° 07' 11.59778713" N
管仲镇	3-1-140	养殖坑塘	1.960809	118° 22' 38.44345030" E	33° 08' 08.10743562" N
管仲镇	3-1-141	养殖坑塘	1.859819	118° 22' 46.37934560" E	33° 08' 12.65735384" N
鲍集镇	3-1-142	养殖坑塘	4.721687	118° 13' 45.50331453" E	33° 05' 00.08709752" N
鲍集镇	3-1-143	养殖坑塘	3.929268	118° 17' 49.78906776" E	33° 00' 23.65638747" N
鲍集镇	3-1-144	养殖坑塘	1.983642	118° 16' 50.83885912" E	33° 07' 57.17047259" N
鲍集镇	3-1-145	养殖坑塘	1.619751	118° 17' 14.46526195" E	33° 08' 09.28149427" N
鲍集镇	3-1-146	养殖坑塘	4.791914	118° 18' 11.29304270" E	33° 09' 41.25457715" N
鲍集镇	3-1-147	养殖坑塘	2.264866	118° 18' 32.73249052" E	33° 09' 05.23916407" N
鲍集镇	3-1-148	养殖坑塘	2.716689	118° 14' 54.78162361" E	33° 11' 36.71632300" N
淮河镇	3-1-149	养殖坑塘	9.591732	118° 24' 21.71141215" E	32° 59' 42.57700569" N
管仲镇	3-1-150	养殖坑塘	1.35282	118° 21' 41.46439182" E	33° 07' 54.12310501" N
盱城街道	3-1-151	养殖坑塘	5.448918	118° 35' 04.58916452" E	33° 02' 32.29559555" N
官滩镇	3-1-152	养殖坑塘	1.908484	118° 37' 41.12249290" E	33° 10' 22.22559812" N
马坝镇	3-1-153	养殖坑塘	1.866557	118° 51' 28.27594710" E	33° 05' 18.53302368" N
马坝镇	3-1-154	养殖坑塘	13.67296	118° 49' 55.62557906" E	33° 03' 53.65929523" N
管仲镇	3-1-155	养殖坑塘	5.133216	118° 24' 04.55293981" E	33° 06' 20.97970657" N
管仲镇	3-1-156	养殖坑塘	6.486054	118° 23' 13.74172124" E	33° 07' 59.76898835" N
淮河镇	3-1-157	养殖坑塘	105.4114	118° 24' 42.25945631" E	33° 00' 17.14518944" N
鲍集镇	3-1-158	养殖坑塘	1.975373	118° 18' 43.02483257" E	33° 09' 30.06248512" N
官滩镇	3-1-159	养殖坑塘	2.223845	118° 35' 54.89077587" E	33° 10' 07.05652456" N
官滩镇	3-1-160	养殖坑塘	2.109913	118° 36' 41.76634951" E	33° 10' 24.73780100" N
官滩镇	3-1-161	养殖坑塘	4.091055	118° 36' 37.10252914" E	33° 10' 26.13952188" N
官滩镇	3-1-162	养殖坑塘	2.313259	118° 37' 17.54933631" E	33° 10' 26.48753741" N
官滩镇	3-1-163	养殖坑塘	1.899444	118° 37' 03.71889684" E	33° 10' 36.38534820" N
官滩镇	3-1-164	养殖坑塘	4.041405	118° 37' 46.31425758" E	33° 09' 42.80653990" N
官滩镇	3-1-165	养殖坑塘	5.119816	118° 35' 48.16968991" E	33° 10' 27.97654139" N
淮河镇	3-1-166	养殖坑塘	4.59728	118° 27' 16.64555197" E	33° 02' 31.58667037" N
淮河镇	3-1-167	养殖坑塘	1.636562	118° 25' 06.13940126" E	33° 04' 23.99330475" N
淮河镇	3-1-168	养殖坑塘	4.027198	118° 22' 11.99717960" E	32° 59' 28.33313667" N
管仲镇	3-1-169	养殖坑塘	3.281099	118° 20' 24.60382275" E	32° 58' 57.97582761" N
管仲镇	3-1-170	养殖坑塘	1.822261	118° 20' 19.67078785" E	32° 58' 57.22189064" N
管仲镇	3-1-171	养殖坑塘	6.541316	118° 19' 18.51403854" E	33° 00' 54.93759375" N
管仲镇	3-1-172	养殖坑塘	23.45575	118° 19' 25.48548835" E	33° 01' 00.42431399" N
管仲镇	3-1-173	养殖坑塘	4.341469	118° 20' 31.54169170" E	32° 59' 57.63064069" N
管仲镇	3-1-174	养殖坑塘	3.861657	118° 21' 14.02770441" E	33° 03' 48.17151186" N
管仲镇	3-1-175	养殖坑塘	1.844522	118° 20' 34.42844755" E	32° 59' 57.71979370" N
管仲镇	3-1-176	养殖坑塘	4.166646	118° 20' 27.68056780" E	32° 59' 57.87469115" N
管仲镇	3-1-177	养殖坑塘	5.198851	118° 20' 23.68939202" E	32° 59' 58.18347775" N
管仲镇	3-1-178	养殖坑塘	3.59125	118° 20' 40.73858200" E	33° 00' 22.80443563" N
管仲镇	3-1-179	养殖坑塘	4.373118	118° 20' 21.82169488" E	33° 02' 37.09824575" N
管仲镇	3-1-180	养殖坑塘	1.734905	118° 21' 27.74156159" E	33° 02' 02.33381266" N
管仲镇	3-1-181	养殖坑塘	8.676933	118° 24' 04.51743067" E	33° 06' 56.91955544" N
管仲镇	3-1-182	养殖坑塘	2.493642	118° 23' 51.79092573" E	33° 06' 54.13097457" N
管仲镇	3-1-183	养殖坑塘	2.209599	118° 22' 08.25658395" E	33° 07' 40.33333538" N
管仲镇	3-1-184	养殖坑塘	1.549633	118° 21' 58.83705945" E	33° 08' 37.31396866" N
管仲镇	3-1-185	养殖坑塘	2.040124	118° 24' 09.91395393" E	33° 07' 06.18009308" N
管仲镇	3-1-186	养殖坑塘	1.459209	118° 24' 10.64092613" E	33° 07' 09.66232063" N

盱眙县养殖水域滩涂规划（2018-2030）修编

管仲镇	3-1-187	养殖坑塘	2.418978	118° 24' 05.02382869" E	33° 07' 50.55353279" N
管仲镇	3-1-188	养殖坑塘	1.987707	118° 24' 40.03110946" E	33° 08' 06.85209469" N
管仲镇	3-1-189	养殖坑塘	1.783911	118° 23' 55.14726770" E	33° 06' 51.91220046" N
管仲镇	3-1-190	养殖坑塘	3.192185	118° 23' 53.12917868" E	33° 07' 20.11796796" N
管仲镇	3-1-191	养殖坑塘	2.06863	118° 21' 50.18377325" E	33° 07' 23.28366905" N
管仲镇	3-1-192	养殖坑塘	2.039268	118° 23' 57.67649933" E	33° 07' 54.70763584" N
管仲镇	3-1-193	养殖坑塘	1.499563	118° 21' 56.70621230" E	33° 07' 53.61742666" N
管仲镇	3-1-194	养殖坑塘	1.747793	118° 21' 54.78579291" E	33° 08' 57.84098862" N
管仲镇	3-1-195	养殖坑塘	1.703897	118° 21' 11.94317524" E	33° 09' 08.51506272" N
管仲镇	3-1-196	养殖坑塘	5.033748	118° 22' 41.00748319" E	33° 08' 39.39339100" N
管仲镇	3-1-197	养殖坑塘	2.300533	118° 20' 05.55506218" E	33° 07' 52.86305256" N
管仲镇	3-1-198	养殖坑塘	1.610291	118° 23' 10.96205554" E	33° 07' 56.02166162" N
管仲镇	3-1-199	养殖坑塘	1.966229	118° 21' 33.49643505" E	33° 08' 50.20727085" N
管仲镇	3-1-200	养殖坑塘	4.246948	118° 21' 23.70235254" E	33° 08' 52.59026702" N
管仲镇	3-1-201	养殖坑塘	2.75636	118° 21' 02.72085652" E	33° 09' 12.57093181" N
管仲镇	3-1-202	养殖坑塘	2.471374	118° 24' 37.20319229" E	33° 06' 27.15511549" N
管仲镇	3-1-203	养殖坑塘	1.739883	118° 20' 58.71309331" E	33° 04' 45.29347503" N
管仲镇	3-1-204	养殖坑塘	2.416223	118° 22' 43.29800218" E	33° 08' 25.95702420" N
鲍集镇	3-1-205	养殖坑塘	2.52512	118° 14' 20.60192427" E	33° 09' 07.18374468" N
鲍集镇	3-1-206	养殖坑塘	3.041424	118° 14' 12.60609519" E	33° 06' 34.79931961" N
鲍集镇	3-1-207	养殖坑塘	2.023307	118° 13' 21.48637854" E	33° 06' 28.77533779" N
鲍集镇	3-1-208	养殖坑塘	5.136688	118° 18' 42.31179028" E	32° 59' 42.42131498" N
鲍集镇	3-1-209	养殖坑塘	3.233012	118° 18' 32.27440824" E	32° 59' 26.97839277" N
鲍集镇	3-1-210	养殖坑塘	1.990657	118° 17' 50.68710443" E	33° 00' 29.45077128" N
鲍集镇	3-1-211	养殖坑塘	5.069983	118° 18' 11.98117397" E	33° 03' 00.01699470" N
鲍集镇	3-1-212	养殖坑塘	2.730093	118° 16' 59.40930241" E	33° 07' 56.69454019" N
鲍集镇	3-1-213	养殖坑塘	3.15398	118° 16' 41.71292463" E	33° 09' 19.92978451" N
鲍集镇	3-1-214	养殖坑塘	1.799005	118° 18' 19.11921146" E	33° 08' 47.28025874" N
鲍集镇	3-1-215	养殖坑塘	2.407476	118° 16' 25.35803237" E	33° 10' 40.32808442" N
鲍集镇	3-1-216	养殖坑塘	3.936622	118° 16' 10.93830882" E	33° 08' 29.43509945" N
鲍集镇	3-1-217	养殖坑塘	1.914823	118° 16' 38.67087752" E	33° 10' 45.77776122" N
鲍集镇	3-1-218	养殖坑塘	4.080749	118° 13' 54.44690838" E	33° 07' 49.65679700" N
古桑街道	3-1-219	养殖坑塘	1.639008	118° 30' 15.18828589" E	32° 56' 47.16209370" N
河桥镇	3-1-220	养殖坑塘	4.859744	118° 18' 15.15299155" E	32° 56' 24.60241822" N
马坝镇	3-1-221	养殖坑塘	2.525082	118° 51' 36.75465112" E	33° 04' 57.59205773" N
马坝镇	3-1-222	养殖坑塘	5.418768	118° 51' 34.87478539" E	33° 05' 24.17569500" N
马坝镇	3-1-223	养殖坑塘	22.69856	118° 51' 37.49051052" E	33° 04' 35.05020352" N
黄花塘镇	3-1-224	养殖坑塘	1.827206	118° 42' 16.03868667" E	32° 52' 27.41356599" N
马坝镇	3-1-225	养殖坑塘	11.79213	118° 50' 08.70919035" E	33° 03' 42.73598960" N
马坝镇	3-1-226	养殖坑塘	2.240991	118° 40' 45.33546978" E	33° 00' 37.52885843" N
河桥镇	3-1-227	养殖坑塘	13.59591	118° 21' 15.17767795" E	32° 55' 48.25679848" N
鲍集镇	3-1-228	养殖坑塘	18.08101	118° 19' 43.94496337" E	33° 09' 20.21052865" N
黄花塘镇	3-1-229	养殖坑塘	1.662188	118° 40' 44.89259098" E	32° 55' 21.41445243" N
马坝镇	3-1-230	养殖坑塘	3.241407	118° 40' 12.76939222" E	32° 58' 55.13895089" N
官滩镇	3-1-231	养殖坑塘	5.688838	118° 32' 41.72615881" E	33° 03' 28.44284073" N
淮河镇	3-1-232	养殖坑塘	1.525189	118° 28' 28.61834471" E	33° 06' 02.76713054" N
管仲镇	3-1-233	养殖坑塘	14.1766	118° 20' 21.50882252" E	33° 00' 24.11721711" N
管仲镇	3-1-234	养殖坑塘	12.04318	118° 20' 10.49229730" E	33° 00' 30.72573416" N
管仲镇	3-1-235	养殖坑塘	21.19819	118° 20' 14.86569794" E	33° 00' 18.01124611" N
管仲镇	3-1-236	养殖坑塘	6.699853	118° 20' 00.23768867" E	33° 00' 26.64545909" N
管仲镇	3-1-237	养殖坑塘	2.52227	118° 20' 20.94884053" E	33° 00' 10.31429495" N
管仲镇	3-1-238	养殖坑塘	6.896477	118° 22' 59.15465252" E	33° 06' 59.73137872" N
管仲镇	3-1-239	养殖坑塘	1.537177	118° 20' 31.70366787" E	33° 08' 58.65550255" N
管仲镇	3-1-240	养殖坑塘	1.739426	118° 21' 26.02856027" E	33° 07' 21.82413014" N
管仲镇	3-1-241	养殖坑塘	3.592079	118° 22' 40.46590106" E	33° 08' 30.52508907" N
鲍集镇	3-1-242	养殖坑塘	2.901359	118° 14' 10.69566587" E	33° 08' 47.87374370" N
鲍集镇	3-1-243	养殖坑塘	1.872748	118° 16' 45.77814255" E	33° 07' 41.22683248" N
鲍集镇	3-1-244	养殖坑塘	2.367631	118° 14' 07.34355827" E	33° 08' 46.75745803" N
鲍集镇	3-1-245	养殖坑塘	5.408047	118° 14' 05.38069604" E	33° 07' 56.11238445" N
鲍集镇	3-1-246	养殖坑塘	2.894198	118° 18' 01.82710676" E	33° 09' 37.80816764" N
鲍集镇	3-1-247	养殖坑塘	1.920058	118° 17' 40.15750490" E	33° 00' 23.40448103" N
鲍集镇	3-1-248	养殖坑塘	1.445296	118° 18' 03.38769642" E	33° 00' 47.66728634" N
鲍集镇	3-1-249	养殖坑塘	1.581639	118° 19' 17.14839129" E	33° 07' 46.22097835" N

盱眙县养殖水域滩涂规划（2018-2030）修编

鲍集镇	3-1-250	养殖坑塘	1.636908	118° 19' 29.42053957" E	33° 08' 00.00268337" N
鲍集镇	3-1-251	养殖坑塘	2.377039	118° 18' 36.44109685" E	33° 09' 08.68453323" N
鲍集镇	3-1-252	养殖坑塘	5.38985	118° 16' 21.74705455" E	33° 10' 55.16777432" N
鲍集镇	3-1-253	养殖坑塘	3.573405	118° 16' 13.96559552" E	33° 09' 21.86169195" N
鲍集镇	3-1-254	养殖坑塘	1.488244	118° 15' 36.64053143" E	33° 10' 40.77603988" N
鲍集镇	3-1-255	养殖坑塘	2.344623	118° 14' 22.88806850" E	33° 09' 24.34881669" N
鲍集镇	3-1-256	养殖坑塘	19.33425	118° 15' 27.23427034" E	33° 11' 12.46114549" N
鲍集镇	3-1-257	养殖坑塘	5.822313	118° 18' 22.80446780" E	33° 08' 55.33196150" N
官滩镇	3-1-258	养殖坑塘	2.159386	118° 33' 30.80687611" E	33° 04' 41.29116686" N
官滩镇	3-1-259	养殖坑塘	3.310227	118° 35' 39.49615044" E	33° 10' 23.59344308" N
官滩镇	3-1-260	养殖坑塘	1.354072	118° 35' 37.96360291" E	33° 10' 10.98722587" N
官滩镇	3-1-261	养殖坑塘	1.952336	118° 35' 08.52052341" E	33° 09' 21.29698174" N
官滩镇	3-1-262	养殖坑塘	5.310135	118° 35' 33.46628041" E	33° 08' 59.56549598" N
马坝镇	3-1-263	养殖坑塘	3.34557	118° 40' 10.94826423" E	32° 59' 44.10920249" N
马坝镇	3-1-264	养殖坑塘	1.510594	118° 40' 14.53127254" E	32° 59' 42.74251523" N
马坝镇	3-1-265	养殖坑塘	21.08715	118° 51' 48.27404063" E	33° 03' 49.82032385" N
马坝镇	3-1-266	养殖坑塘	2.06272	118° 51' 44.62837318" E	33° 03' 53.69764546" N
马坝镇	3-1-267	养殖坑塘	30.85936	118° 52' 23.30994938" E	33° 03' 30.49035001" N
马坝镇	3-1-268	养殖坑塘	9.264859	118° 52' 37.91235943" E	33° 02' 04.37434564" N
穆店乡	3-1-269	养殖坑塘	11.45002	118° 39' 32.91198274" E	32° 59' 52.28569285" N
管仲镇	3-1-270	养殖坑塘	1.624125	118° 23' 55.04841209" E	33° 06' 57.11327340" N
鲍集镇	3-1-271	养殖坑塘	2.886073	118° 14' 11.80085309" E	33° 07' 55.00123203" N
管仲镇	3-1-272	养殖坑塘	3.226115	118° 21' 01.19503030" E	33° 08' 31.47086781" N
管仲镇	3-1-273	养殖坑塘	5.22807	118° 21' 50.43267860" E	33° 08' 34.44599205" N
鲍集镇	3-1-274	养殖坑塘	2.699129	118° 17' 38.16952297" E	33° 00' 18.38956822" N
鲍集镇	3-1-275	养殖坑塘	3.854013	118° 17' 07.94582605" E	33° 08' 02.94853404" N
鲍集镇	3-1-276	养殖坑塘	4.591504	118° 15' 52.61050597" E	33° 10' 07.93412870" N
盱城街道	3-1-277	养殖坑塘	5.533075	118° 31' 25.34545785" E	33° 02' 41.05078224" N
淮河镇	3-1-278	养殖坑塘	4.772207	118° 25' 41.73856228" E	33° 03' 41.52261511" N
淮河镇	3-1-279	养殖坑塘	3.334137	118° 26' 47.17738037" E	33° 07' 31.26611084" N
管仲镇	3-1-280	养殖坑塘	23.67004	118° 20' 45.70624931" E	33° 00' 48.78459306" N
管仲镇	3-1-281	养殖坑塘	3.194734	118° 24' 10.01853117" E	33° 06' 21.27616237" N
管仲镇	3-1-282	养殖坑塘	14.62678	118° 23' 13.05586612" E	33° 08' 09.27790137" N
鲍集镇	3-1-283	养殖坑塘	3.097331	118° 15' 47.08087064" E	33° 11' 20.27616578" N
天泉湖镇	3-1-284	养殖坑塘	1.361226	118° 31' 31.43529679" E	32° 48' 23.55676419" N
黄花塘镇	3-1-285	养殖坑塘	3.653899	118° 39' 40.60884500" E	32° 49' 04.21563742" N
马坝镇	3-1-286	养殖坑塘	2.260819	118° 41' 58.13412715" E	32° 57' 10.52033357" N
马坝镇	3-1-287	养殖坑塘	7.989104	118° 46' 41.69825414" E	33° 05' 04.93763126" N
马坝镇	3-1-288	养殖坑塘	5.784763	118° 41' 51.99662864" E	32° 57' 14.59102443" N
管仲镇	3-1-289	养殖坑塘	7.547258	118° 23' 03.90259355" E	33° 08' 04.85051593" N
淮河镇	3-1-290	养殖坑塘	1.530243	118° 22' 09.60146511" E	32° 59' 17.46714191" N
管仲镇	3-1-291	养殖坑塘	4.415057	118° 21' 02.50028692" E	33° 07' 58.14179861" N
官滩镇	3-1-292	养殖坑塘	1.889894	118° 37' 46.50211380" E	33° 10' 15.67542051" N
马坝镇	3-1-293	养殖坑塘	3.014254	118° 51' 53.82885504" E	33° 04' 38.40133359" N
马坝镇	3-1-294	养殖坑塘	9.918592	118° 40' 33.86316894" E	32° 59' 12.25231248" N
官滩镇	3-1-295	养殖坑塘	2.218812	118° 38' 26.55095990" E	33° 08' 47.40305384" N
官滩镇	3-1-296	养殖坑塘	10.94021	118° 37' 29.77805417" E	33° 06' 30.72418935" N
官滩镇	3-1-297	养殖坑塘	1.77753	118° 36' 40.76608241" E	33° 09' 43.42155752" N
官滩镇	3-1-298	养殖坑塘	4.802262	118° 37' 49.04005506" E	33° 09' 50.06415667" N
鲍集镇	3-1-299	养殖坑塘	4.159268	118° 15' 52.42733387" E	33° 02' 05.56556174" N
鲍集镇	3-1-300	养殖坑塘	3.992338	118° 15' 04.70108549" E	33° 11' 39.22790605" N
马坝镇	3-1-301	养殖坑塘	5.051568	118° 40' 08.91270846" E	32° 59' 12.96845049" N
黄花塘镇	3-1-302	养殖坑塘	3.825199	118° 40' 21.23920198" E	32° 53' 17.94349687" N
马坝镇	3-1-303	养殖坑塘	2.308626	118° 51' 31.90348978" E	33° 05' 02.22688504" N
马坝镇	3-1-304	养殖坑塘	2.501069	118° 40' 34.07966178" E	32° 59' 03.16174691" N
管仲镇	3-1-305	养殖坑塘	1.753924	118° 21' 51.56411502" E	33° 08' 41.97127003" N
淮河镇	3-1-306	养殖坑塘	2.297632	118° 21' 26.52808343" E	32° 59' 51.81058571" N
管仲镇	3-1-307	养殖坑塘	3.849598	118° 20' 18.75574163" E	33° 07' 49.22770756" N
管仲镇	3-1-308	养殖坑塘	4.421511	118° 20' 20.30333826" E	33° 08' 42.72731213" N
管仲镇	3-1-309	养殖坑塘	6.774553	118° 21' 41.00214312" E	33° 07' 01.07732204" N
管仲镇	3-1-310	养殖坑塘	1.408868	118° 23' 44.27396665" E	33° 07' 45.01293522" N
管仲镇	3-1-311	养殖坑塘	3.22466	118° 23' 33.18543969" E	33° 07' 01.80761688" N
官滩镇	3-1-312	养殖坑塘	7.073749	118° 37' 36.66431712" E	33° 08' 15.44689837" N

盱眙县养殖水域滩涂规划（2018-2030）修编

官滩镇	3-1-313	养殖坑塘	1.704916	118° 35' 27.35156740" E	33° 10' 17.21516066" N
马坝镇	3-1-314	养殖坑塘	7.089301	118° 51' 42.03082209" E	33° 04' 44.98169591" N
管仲镇	3-1-315	养殖坑塘	3.00633	118° 24' 41.02507863" E	33° 06' 26.36642124" N
官滩镇	3-1-316	养殖坑塘	1.506863	118° 36' 36.04673346" E	33° 10' 10.42846356" N
官滩镇	3-1-317	养殖坑塘	1.552604	118° 36' 34.91474362" E	33° 10' 11.95851982" N
官滩镇	3-1-318	养殖坑塘	3.257724	118° 36' 04.53147236" E	33° 09' 50.07215778" N
官滩镇	3-1-319	养殖坑塘	1.718112	118° 36' 37.31770205" E	33° 10' 08.91466365" N
淮河镇	3-1-320	养殖坑塘	2.05993	118° 28' 45.69635953" E	33° 07' 06.56058346" N
淮河镇	3-1-321	养殖坑塘	1.645678	118° 28' 05.96444267" E	33° 06' 27.89540691" N
淮河镇	3-1-322	养殖坑塘	3.240076	118° 28' 12.72029951" E	33° 06' 26.97566013" N
管仲镇	3-1-323	养殖坑塘	2.109467	118° 21' 03.02712725" E	33° 03' 53.01012749" N
淮河镇	3-1-324	养殖坑塘	1.340448	118° 24' 36.79276899" E	33° 05' 50.61763682" N
管仲镇	3-1-325	养殖坑塘	1.340448	118° 24' 33.45858254" E	33° 05' 49.88876486" N
鲍集镇	3-1-326	养殖坑塘	2.496305	118° 19' 32.18118196" E	32° 59' 17.24170885" N
河桥镇	3-1-327	养殖坑塘	1.83256	118° 25' 47.32518545" E	32° 57' 39.28558037" N
马坝镇	3-1-328	养殖坑塘	3.523627	118° 45' 51.43237281" E	33° 04' 33.93594334" N
桂五镇	3-1-329	养殖坑塘	1.362841	118° 30' 11.78814155" E	32° 52' 44.35925000" N
河桥镇	3-1-330	养殖坑塘	14.86769	118° 20' 17.09387826" E	32° 56' 37.97803771" N
淮河镇	3-1-331	养殖坑塘	1.337765	118° 27' 52.38860227" E	33° 06' 39.09864424" N
淮河镇	3-1-332	养殖坑塘	13.19577	118° 24' 04.96346360" E	32° 59' 33.30574062" N
淮河镇	3-1-333	养殖坑塘	3.008148	118° 22' 55.68796824" E	33° 00' 25.51537711" N
淮河镇	3-1-334	养殖坑塘	1.950649	118° 21' 09.18996954" E	32° 59' 27.55106454" N
淮河镇	3-1-335	养殖坑塘	3.247615	118° 20' 53.56169736" E	32° 59' 30.84199549" N
淮河镇	3-1-336	养殖坑塘	1.486218	118° 21' 01.57143740" E	32° 59' 32.93540738" N
管仲镇	3-1-337	养殖坑塘	4.027893	118° 21' 48.18851881" E	33° 06' 53.76095828" N
官滩镇	3-1-338	养殖坑塘	2.192766	118° 35' 14.95998538" E	33° 08' 28.56018546" N
官滩镇	3-1-339	养殖坑塘	4.101339	118° 35' 27.51738632" E	33° 10' 04.11155696" N
管仲镇	3-1-340	养殖坑塘	18.13584	118° 23' 42.54210857" E	33° 07' 14.90147608" N
盱城街道	3-1-341	养殖坑塘	1.694669	118° 34' 30.50012517" E	33° 01' 19.75664136" N
官滩镇	3-1-342	养殖坑塘	1.403498	118° 37' 58.06453331" E	33° 08' 58.89058259" N
官滩镇	3-1-343	养殖坑塘	2.019455	118° 38' 08.12598058" E	33° 09' 07.26522868" N
官滩镇	3-1-344	养殖坑塘	4.498559	118° 33' 27.29164638" E	33° 04' 35.92623167" N
官滩镇	3-1-345	养殖坑塘	5.073742	118° 36' 04.83315764" E	33° 10' 29.22411081" N
官滩镇	3-1-346	养殖坑塘	2.760626	118° 37' 00.12322019" E	33° 10' 40.39906266" N
官滩镇	3-1-347	养殖坑塘	2.060217	118° 35' 35.02441890" E	33° 09' 59.52138826" N
官滩镇	3-1-348	养殖坑塘	1.54013	118° 35' 36.97872728" E	33° 10' 05.52568569" N
淮河镇	3-1-349	养殖坑塘	3.052259	118° 27' 09.20121140" E	33° 07' 41.95435684" N
淮河镇	3-1-350	养殖坑塘	8.724169	118° 20' 56.77538183" E	32° 59' 54.99743026" N
管仲镇	3-1-351	养殖坑塘	3.400193	118° 20' 33.59870264" E	32° 59' 22.65062247" N
管仲镇	3-1-352	养殖坑塘	2.621395	118° 20' 26.72757295" E	32° 59' 17.25810742" N
管仲镇	3-1-353	养殖坑塘	5.870082	118° 20' 30.45023713" E	32° 59' 23.59231070" N
管仲镇	3-1-354	养殖坑塘	2.465801	118° 24' 04.24385608" E	33° 06' 47.69062256" N
管仲镇	3-1-355	养殖坑塘	2.630331	118° 24' 05.27634091" E	33° 06' 44.85084554" N
管仲镇	3-1-356	养殖坑塘	1.648529	118° 21' 32.22023337" E	33° 07' 49.85811280" N
管仲镇	3-1-357	养殖坑塘	2.195402	118° 21' 31.40774655" E	33° 07' 43.71812147" N
管仲镇	3-1-358	养殖坑塘	1.346092	118° 23' 08.27076156" E	33° 06' 49.29321069" N
管仲镇	3-1-359	养殖坑塘	1.505815	118° 22' 40.78553777" E	33° 04' 12.15116845" N
古桑街道	3-1-360	养殖坑塘	19.62656	118° 28' 17.46324732" E	32° 58' 34.25818963" N
河桥镇	3-1-361	养殖坑塘	3.823894	118° 20' 34.00091808" E	32° 56' 39.01949341" N
河桥镇	3-1-362	养殖坑塘	5.327188	118° 20' 04.47149105" E	32° 56' 38.93554113" N
鲍集镇	3-1-363	养殖坑塘	6.344548	118° 15' 36.82533995" E	33° 09' 04.11313071" N
马坝镇	3-1-364	养殖坑塘	4.438503	118° 43' 58.01524459" E	33° 02' 27.44314441" N
淮河镇	3-1-365	养殖坑塘	2.226329	118° 22' 52.17069662" E	33° 00' 57.94698766" N
淮河镇	3-1-366	养殖坑塘	1.342718	118° 22' 08.96806451" E	32° 59' 07.21841132" N
管仲镇	3-1-367	养殖坑塘	1.441134	118° 21' 37.98507369" E	33° 07' 47.80330760" N
管仲镇	3-1-368	养殖坑塘	1.460529	118° 23' 28.98500046" E	33° 07' 15.13918571" N
管仲镇	3-1-369	养殖坑塘	2.756865	118° 21' 25.57200191" E	33° 08' 30.81200869" N
管仲镇	3-1-370	养殖坑塘	4.751792	118° 21' 58.46829025" E	33° 06' 57.65224474" N
管仲镇	3-1-371	养殖坑塘	2.244136	118° 18' 35.66738161" E	33° 04' 52.79689658" N
鲍集镇	3-1-372	养殖坑塘	1.753716	118° 13' 24.21146073" E	33° 05' 47.59956111" N
鲍集镇	3-1-373	养殖坑塘	1.899704	118° 19' 17.53285147" E	33° 08' 00.36973788" N
鲍集镇	3-1-374	养殖坑塘	13.47192	118° 14' 10.98725288" E	33° 09' 15.93164576" N
鲍集镇	3-1-375	养殖坑塘	1.774633	118° 14' 45.32593501" E	33° 11' 30.82677721" N

盱眙县养殖水域滩涂规划（2018-2030）修编

官滩镇	3-1-376	养殖坑塘	5.684143	118° 35' 56.04415247" E	33° 10' 32.16347598" N
官滩镇	3-1-377	养殖坑塘	2.062247	118° 35' 27.02569788" E	33° 09' 08.61288598" N
官滩镇	3-1-378	养殖坑塘	3.286811	118° 35' 36.38818558" E	33° 10' 30.93352347" N
官滩镇	3-1-379	养殖坑塘	6.16804	118° 35' 48.70077028" E	33° 10' 35.36603232" N
管仲镇	3-1-380	养殖坑塘	2.179304	118° 21' 13.09008090" E	33° 07' 55.87542218" N
鲍集镇	3-1-381	养殖坑塘	7.952995	118° 13' 21.52694972" E	33° 06' 06.21978376" N
官滩镇	3-1-382	养殖坑塘	4.431182	118° 37' 46.49068936" E	33° 06' 32.01568295" N
管仲镇	3-1-383	养殖坑塘	170.3105	118° 25' 08.42666764" E	33° 00' 21.72705224" N
官滩镇	3-1-384	养殖坑塘	2.791521	118° 33' 16.28979378" E	33° 04' 29.81022050" N
官滩镇	3-1-385	养殖坑塘	3.271094	118° 36' 52.86536009" E	33° 09' 46.45091974" N
官滩镇	3-1-386	养殖坑塘	1.368762	118° 35' 33.84386293" E	33° 09' 04.95417875" N
官滩镇	3-1-387	养殖坑塘	2.161368	118° 33' 15.96975753" E	33° 04' 18.80558179" N
官滩镇	3-1-388	养殖坑塘	13.70306	118° 35' 48.04319946" E	33° 10' 15.32864902" N
管仲镇	3-1-389	养殖坑塘	2.241875	118° 24' 04.55475277" E	33° 07' 56.32353375" N
管仲镇	3-1-390	养殖坑塘	5.799181	118° 22' 49.28229153" E	33° 04' 11.98408058" N
黄花塘镇	3-1-391	养殖坑塘	1.630221	118° 43' 41.00311178" E	32° 52' 09.18106112" N
官滩镇	3-1-392	养殖坑塘	2.375984	118° 32' 56.09538378" E	33° 03' 28.92383057" N
淮河镇	3-1-393	养殖坑塘	1.925991	118° 21' 29.82344990" E	32° 59' 52.30668174" N
官滩镇	3-1-394	养殖坑塘	11.52506	118° 35' 31.30166766" E	33° 10' 16.44407900" N
官滩镇	3-1-395	养殖坑塘	4.865935	118° 35' 19.09024709" E	33° 10' 26.64251435" N
马坝镇	3-1-396	养殖坑塘	18.24297	118° 50' 14.63925312" E	33° 03' 54.05697843" N
官滩镇	3-1-397	养殖坑塘	9.263914	118° 35' 47.76073954" E	33° 10' 03.93988772" N
盱城街道	3-1-398	坑塘水面	29.17079	118° 29' 03.54275946" E	32° 58' 42.95479328" N
盱城街道	3-1-399	坑塘水面	2.137898	118° 31' 15.83219209" E	33° 01' 36.10153824" N
盱城街道	3-1-400	坑塘水面	2.731688	118° 31' 53.97802422" E	33° 01' 51.15343065" N
盱城街道	3-1-401	坑塘水面	1.647479	118° 31' 44.78858660" E	33° 02' 23.76219626" N
盱城街道	3-1-402	坑塘水面	2.17215	118° 31' 26.12159495" E	33° 01' 28.71825170" N
盱城街道	3-1-403	坑塘水面	1.990925	118° 33' 08.97442146" E	33° 01' 36.14540985" N
盱城街道	3-1-404	坑塘水面	1.377578	118° 31' 25.39790194" E	33° 02' 49.79120684" N
盱城街道	3-1-405	坑塘水面	2.202034	118° 33' 26.93227982" E	33° 01' 56.53862182" N
盱城街道	3-1-406	坑塘水面	3.44747	118° 32' 52.00802275" E	33° 02' 07.99189988" N
盱城街道	3-1-407	坑塘水面	1.939717	118° 33' 30.00459685" E	33° 02' 10.60059501" N
盱城街道	3-1-408	坑塘水面	2.665631	118° 33' 44.88993782" E	33° 01' 55.34653288" N
盱城街道	3-1-409	坑塘水面	1.516793	118° 33' 23.79887763" E	33° 02' 27.79805573" N
盱城街道	3-1-410	坑塘水面	2.610727	118° 33' 27.78901369" E	33° 02' 48.55913844" N
盱城街道	3-1-411	坑塘水面	1.55439	118° 33' 01.26946650" E	33° 03' 11.74584749" N
盱城街道	3-1-412	坑塘水面	9.98227	118° 34' 00.31905339" E	33° 02' 07.72016010" N
盱城街道	3-1-413	坑塘水面	1.831823	118° 34' 48.29053988" E	33° 02' 16.26071160" N
盱城街道	3-1-414	坑塘水面	2.211107	118° 35' 07.63246530" E	33° 02' 19.09184771" N
盱城街道	3-1-415	坑塘水面	3.498966	118° 35' 19.21724040" E	33° 02' 23.56102562" N
盱城街道	3-1-416	坑塘水面	2.217514	118° 34' 53.23464928" E	33° 02' 22.03495922" N
盱城街道	3-1-417	坑塘水面	2.22259	118° 34' 42.10648044" E	33° 02' 38.57303786" N
盱城街道	3-1-418	坑塘水面	2.199697	118° 35' 12.47326989" E	33° 02' 42.89319334" N
盱城街道	3-1-419	坑塘水面	2.707152	118° 35' 04.10952021" E	33° 02' 51.86809292" N
盱城街道	3-1-420	坑塘水面	3.168647	118° 35' 17.78555769" E	33° 01' 13.67239485" N
盱城街道	3-1-421	坑塘水面	1.34717	118° 35' 06.95360653" E	33° 01' 19.57416163" N
盱城街道	3-1-422	坑塘水面	1.474296	118° 35' 23.74059092" E	33° 01' 21.71727684" N
盱城街道	3-1-423	坑塘水面	1.698591	118° 33' 54.28063854" E	33° 01' 39.44857053" N
盱城街道	3-1-424	坑塘水面	4.045868	118° 34' 08.71726995" E	33° 01' 41.49340513" N
盱城街道	3-1-425	坑塘水面	1.548449	118° 34' 59.59459813" E	33° 01' 49.11425688" N
盱城街道	3-1-426	坑塘水面	9.215215	118° 32' 32.45753834" E	33° 02' 22.03495922" N
盱城街道	3-1-427	坑塘水面	10.15608	118° 33' 17.71239026" E	33° 01' 07.91170119" N
盱城街道	3-1-428	坑塘水面	3.594469	118° 33' 27.95246555" E	33° 01' 07.96581096" N
盱城街道	3-1-429	坑塘水面	3.996387	118° 29' 35.49130187" E	32° 58' 40.43579832" N
官滩镇	3-1-430	坑塘水面	1.370644	118° 37' 04.54997732" E	33° 09' 03.31008311" N
官滩镇	3-1-431	坑塘水面	2.188684	118° 37' 48.12650516" E	33° 09' 06.72351738" N
官滩镇	3-1-432	坑塘水面	1.566752	118° 37' 17.00724145" E	33° 07' 43.92114371" N
官滩镇	3-1-433	坑塘水面	1.922087	118° 37' 55.75579672" E	33° 08' 16.96231372" N
官滩镇	3-1-434	坑塘水面	1.433548	118° 38' 08.81461899" E	33° 08' 19.68800873" N
官滩镇	3-1-435	坑塘水面	2.459869	118° 36' 29.40014891" E	33° 08' 12.42862978" N
官滩镇	3-1-436	坑塘水面	1.409894	118° 36' 46.11328858" E	33° 08' 44.19431130" N
官滩镇	3-1-437	坑塘水面	4.452487	118° 36' 27.05368369" E	33° 07' 47.02716280" N
官滩镇	3-1-438	坑塘水面	5.60902	118° 36' 20.69404248" E	33° 07' 55.14190735" N

盱眙县养殖水域滩涂规划（2018-2030）修编

官滩镇	3-1-439	坑塘水面	1.678273	118° 37' 06.75676852" E	33° 07' 53.98388730" N
官滩镇	3-1-440	坑塘水面	2.193704	118° 34' 57.66216367" E	33° 07' 12.52419523" N
官滩镇	3-1-441	坑塘水面	1.726944	118° 34' 48.92706985" E	33° 07' 17.24480035" N
官滩镇	3-1-442	坑塘水面	1.547016	118° 34' 48.99295774" E	33° 07' 34.78865768" N
官滩镇	3-1-443	坑塘水面	4.287323	118° 35' 09.48039504" E	33° 07' 51.36215496" N
官滩镇	3-1-444	坑塘水面	1.815218	118° 34' 20.15963710" E	33° 07' 59.75695331" N
官滩镇	3-1-445	坑塘水面	1.648963	118° 37' 03.22231912" E	33° 06' 42.23172220" N
官滩镇	3-1-446	坑塘水面	1.466753	118° 36' 28.27873112" E	33° 07' 07.99459558" N
官滩镇	3-1-447	坑塘水面	2.191367	118° 36' 09.03804958" E	33° 07' 07.74464888" N
官滩镇	3-1-448	坑塘水面	1.716753	118° 36' 02.70624178" E	33° 07' 16.84904644" N
官滩镇	3-1-449	坑塘水面	1.469699	118° 34' 38.19287806" E	33° 07' 26.80875306" N
官滩镇	3-1-450	坑塘水面	4.747222	118° 35' 04.54921110" E	33° 07' 27.90458547" N
官滩镇	3-1-451	坑塘水面	2.703138	118° 35' 43.22645887" E	33° 07' 56.10479328" N
官滩镇	3-1-452	坑塘水面	1.887738	118° 36' 00.21594189" E	33° 07' 31.43909974" N
官滩镇	3-1-453	坑塘水面	5.950087	118° 36' 14.16877612" E	33° 07' 42.47245911" N
官滩镇	3-1-454	坑塘水面	2.343762	118° 35' 51.50772637" E	33° 06' 29.14893052" N
官滩镇	3-1-455	坑塘水面	1.450588	118° 35' 42.45128175" E	33° 06' 29.22196793" N
官滩镇	3-1-456	坑塘水面	2.958064	118° 35' 09.13676336" E	33° 06' 31.22270238" N
官滩镇	3-1-457	坑塘水面	5.159611	118° 36' 32.16708076" E	33° 06' 45.53699385" N
官滩镇	3-1-458	坑塘水面	3.962317	118° 35' 38.93415645" E	33° 06' 45.46274920" N
官滩镇	3-1-459	坑塘水面	3.142488	118° 36' 01.83887288" E	33° 06' 47.55191100" N
官滩镇	3-1-460	坑塘水面	1.583865	118° 35' 16.03677062" E	33° 07' 00.99066924" N
官滩镇	3-1-461	坑塘水面	1.596545	118° 36' 32.93418639" E	33° 06' 16.50797000" N
官滩镇	3-1-462	坑塘水面	2.411368	118° 36' 17.16599172" E	33° 06' 30.92529182" N
官滩镇	3-1-463	坑塘水面	1.845999	118° 34' 05.40070400" E	33° 03' 54.06213551" N
官滩镇	3-1-464	坑塘水面	1.695467	118° 34' 33.39903247" E	33° 06' 38.19602871" N
官滩镇	3-1-465	坑塘水面	1.918455	118° 34' 28.37459131" E	33° 06' 35.55967841" N
官滩镇	3-1-466	坑塘水面	2.335674	118° 34' 01.85486906" E	33° 06' 31.38356616" N
官滩镇	3-1-467	坑塘水面	2.242886	118° 34' 46.63653852" E	33° 05' 31.71529270" N
官滩镇	3-1-468	坑塘水面	2.367705	118° 35' 44.68523359" E	33° 06' 18.27266471" N
官滩镇	3-1-469	坑塘水面	3.114184	118° 32' 59.28440215" E	33° 03' 43.31087131" N
官滩镇	3-1-470	坑塘水面	1.617569	118° 34' 38.29521150" E	33° 03' 22.22770047" N
官滩镇	3-1-471	坑塘水面	1.598946	118° 34' 50.55502948" E	33° 03' 26.28133945" N
官滩镇	3-1-472	坑塘水面	2.026081	118° 34' 17.91009639" E	33° 04' 20.46792023" N
官滩镇	3-1-473	坑塘水面	3.403407	118° 33' 36.83276171" E	33° 04' 35.11176370" N
官滩镇	3-1-474	坑塘水面	6.151025	118° 35' 22.69890491" E	33° 08' 59.32561196" N
官滩镇	3-1-475	坑塘水面	10.67753	118° 35' 35.66831142" E	33° 08' 48.49077757" N
官滩镇	3-1-476	坑塘水面	2.590119	118° 35' 12.06105430" E	33° 10' 19.30617746" N
官滩镇	3-1-477	坑塘水面	2.876756	118° 37' 57.20595100" E	33° 10' 24.07627553" N
官滩镇	3-1-478	坑塘水面	1.845158	118° 35' 13.58637483" E	33° 09' 47.00881388" N
官滩镇	3-1-479	坑塘水面	3.964308	118° 35' 10.00796973" E	33° 10' 13.50677807" N
官滩镇	3-1-480	坑塘水面	1.664807	118° 38' 06.92005381" E	33° 09' 28.70961470" N
官滩镇	3-1-481	坑塘水面	2.933815	118° 37' 15.53073079" E	33° 09' 30.66070719" N
官滩镇	3-1-482	坑塘水面	1.770563	118° 35' 26.79593042" E	33° 09' 04.83776629" N
官滩镇	3-1-483	坑塘水面	1.572584	118° 35' 22.53546380" E	33° 08' 50.32779487" N
官滩镇	3-1-484	坑塘水面	1.876299	118° 35' 35.07533479" E	33° 07' 08.38003760" N
官滩镇	3-1-485	坑塘水面	1.502788	118° 36' 39.14760576" E	33° 07' 07.48758113" N
官滩镇	3-1-486	坑塘水面	1.480633	118° 33' 34.90801267" E	33° 04' 40.41314945" N
淮河镇	3-1-487	坑塘水面	2.22166	118° 27' 40.77395220" E	33° 01' 48.60585285" N
淮河镇	3-1-488	坑塘水面	1.872653	118° 26' 38.96825139" E	33° 03' 26.89016399" N
淮河镇	3-1-489	坑塘水面	3.346678	118° 27' 48.47383708" E	33° 04' 43.08983634" N
淮河镇	3-1-490	坑塘水面	3.600821	118° 27' 47.13156128" E	33° 04' 45.94089013" N
淮河镇	3-1-491	坑塘水面	6.306552	118° 27' 41.95945813" E	33° 05' 03.38629671" N
淮河镇	3-1-492	坑塘水面	1.879105	118° 27' 40.69363331" E	33° 05' 08.45519026" N
淮河镇	3-1-493	坑塘水面	1.726434	118° 27' 55.73087424" E	33° 05' 11.58798960" N
淮河镇	3-1-494	坑塘水面	6.421242	118° 27' 39.65784702" E	33° 05' 11.96621277" N
淮河镇	3-1-495	坑塘水面	7.19339	118° 27' 56.35049287" E	33° 05' 15.29715183" N
淮河镇	3-1-496	坑塘水面	11.16699	118° 27' 20.42827517" E	33° 05' 23.27483889" N
淮河镇	3-1-497	坑塘水面	8.855389	118° 27' 33.75196479" E	33° 05' 31.17855877" N
淮河镇	3-1-498	坑塘水面	1.978033	118° 27' 08.90522567" E	33° 01' 53.75143296" N
淮河镇	3-1-499	坑塘水面	8.296876	118° 26' 33.37691883" E	33° 01' 27.60490341" N
淮河镇	3-1-500	坑塘水面	1.545249	118° 26' 58.15735570" E	33° 01' 51.63964197" N
淮河镇	3-1-501	坑塘水面	3.518226	118° 26' 55.47748585" E	33° 01' 39.85365631" N

盱眙县养殖水域滩涂规划（2018-2030）修编

淮河镇	3-1-502	坑塘水面	1.408437	118° 25' 44.97329210" E	33° 03' 47.26713657" N
淮河镇	3-1-503	坑塘水面	3.133808	118° 27' 01.66715324" E	33° 01' 59.26807003" N
淮河镇	3-1-504	坑塘水面	2.102885	118° 25' 35.34449034" E	33° 04' 52.04054937" N
淮河镇	3-1-505	坑塘水面	5.079763	118° 26' 38.89680539" E	33° 01' 25.19774204" N
淮河镇	3-1-506	坑塘水面	24.43387	118° 26' 46.38386848" E	33° 01' 58.15847268" N
淮河镇	3-1-507	坑塘水面	5.39546	118° 26' 54.53803550" E	33° 02' 01.31844504" N
淮河镇	3-1-508	坑塘水面	7.240211	118° 26' 40.33751059" E	33° 03' 21.98718851" N
淮河镇	3-1-509	坑塘水面	1.601671	118° 26' 31.09565680" E	33° 03' 39.70804774" N
淮河镇	3-1-510	坑塘水面	5.33588	118° 27' 12.47060159" E	33° 04' 04.36306013" N
淮河镇	3-1-511	坑塘水面	1.403325	118° 27' 25.98925651" E	33° 04' 19.78349306" N
淮河镇	3-1-512	坑塘水面	8.800655	118° 26' 45.23452762" E	33° 01' 44.58389519" N
淮河镇	3-1-513	坑塘水面	5.432566	118° 25' 59.66064743" E	33° 03' 34.62531844" N
淮河镇	3-1-514	坑塘水面	2.374679	118° 25' 32.07853267" E	33° 03' 46.71076530" N
淮河镇	3-1-515	坑塘水面	3.350803	118° 25' 38.17998709" E	33° 03' 48.09894261" N
淮河镇	3-1-516	坑塘水面	2.759255	118° 25' 59.71250963" E	33° 04' 34.74368358" N
淮河镇	3-1-517	坑塘水面	1.830865	118° 26' 58.58406931" E	33° 03' 52.11980721" N
淮河镇	3-1-518	坑塘水面	1.337549	118° 26' 31.62895716" E	33° 05' 35.79382284" N
淮河镇	3-1-519	坑塘水面	3.220774	118° 27' 19.32622000" E	33° 05' 07.72732699" N
淮河镇	3-1-520	坑塘水面	1.751514	118° 27' 19.81382865" E	33° 06' 00.12320525" N
淮河镇	3-1-521	坑塘水面	6.524827	118° 27' 05.65014617" E	33° 05' 50.26825300" N
淮河镇	3-1-522	坑塘水面	2.234918	118° 26' 49.41374187" E	33° 06' 38.83847981" N
淮河镇	3-1-523	坑塘水面	4.298561	118° 24' 38.54268599" E	33° 05' 47.95618379" N
淮河镇	3-1-524	坑塘水面	1.488346	118° 25' 07.74365741" E	33° 06' 01.35394206" N
淮河镇	3-1-525	坑塘水面	2.359747	118° 25' 31.68125425" E	33° 06' 01.65340235" N
淮河镇	3-1-526	坑塘水面	1.863015	118° 28' 56.05966646" E	33° 07' 57.64704074" N
淮河镇	3-1-527	坑塘水面	1.468386	118° 26' 55.02776463" E	33° 06' 41.38886318" N
淮河镇	3-1-528	坑塘水面	3.268089	118° 26' 17.22186702" E	33° 06' 50.18888978" N
淮河镇	3-1-529	坑塘水面	1.553725	118° 26' 18.91933724" E	33° 07' 27.31583183" N
淮河镇	3-1-530	坑塘水面	4.20357	118° 26' 49.17248335" E	33° 09' 01.01175866" N
淮河镇	3-1-531	坑塘水面	1.418811	118° 25' 52.32439434" E	33° 08' 02.05253631" N
淮河镇	3-1-532	坑塘水面	10.97697	118° 23' 49.48063600" E	32° 59' 44.08072621" N
淮河镇	3-1-533	坑塘水面	18.75024	118° 24' 00.57267085" E	32° 59' 50.31841779" N
淮河镇	3-1-534	坑塘水面	3.773236	118° 22' 02.87813431" E	33° 00' 02.10420606" N
淮河镇	3-1-535	坑塘水面	6.409737	118° 21' 25.13955932" E	32° 59' 09.49890454" N
淮河镇	3-1-536	坑塘水面	2.601958	118° 21' 39.18335473" E	32° 59' 15.83514745" N
淮河镇	3-1-537	坑塘水面	1.70185	118° 21' 47.11323997" E	32° 59' 18.14180050" N
淮河镇	3-1-538	坑塘水面	5.118665	118° 21' 54.08101284" E	32° 59' 22.54236040" N
淮河镇	3-1-539	坑塘水面	26.59317	118° 21' 03.09795756" E	32° 59' 18.59781090" N
淮河镇	3-1-540	坑塘水面	5.880327	118° 22' 14.18790755" E	32° 59' 25.01343428" N
淮河镇	3-1-541	坑塘水面	7.972429	118° 21' 40.63088083" E	32° 59' 23.96688458" N
淮河镇	3-1-542	坑塘水面	2.969352	118° 24' 26.65636667" E	33° 00' 01.68340568" N
淮河镇	3-1-543	坑塘水面	3.142461	118° 24' 18.17528979" E	33° 00' 14.96615192" N
淮河镇	3-1-544	坑塘水面	2.504862	118° 24' 09.89983239" E	33° 00' 27.65802009" N
淮河镇	3-1-545	坑塘水面	3.796042	118° 23' 52.54491999" E	33° 00' 38.62245988" N
淮河镇	3-1-546	坑塘水面	3.545957	118° 23' 47.14722400" E	33° 00' 40.06961875" N
淮河镇	3-1-547	坑塘水面	6.841385	118° 22' 20.00497251" E	33° 00' 49.66326680" N
淮河镇	3-1-548	坑塘水面	1.794069	118° 23' 16.98861689" E	33° 00' 05.50123025" N
淮河镇	3-1-549	坑塘水面	5.395045	118° 23' 34.54034667" E	32° 59' 50.72857364" N
淮河镇	3-1-550	坑塘水面	10.84845	118° 23' 40.92419028" E	32° 59' 57.86030222" N
淮河镇	3-1-551	坑塘水面	7.920838	118° 23' 42.38199933" E	33° 00' 10.07924458" N
淮河镇	3-1-552	坑塘水面	8.520121	118° 24' 05.33293003" E	33° 00' 25.29642229" N
淮河镇	3-1-553	坑塘水面	2.519064	118° 24' 00.03620897" E	33° 00' 36.12269141" N
淮河镇	3-1-554	坑塘水面	3.040245	118° 22' 39.35340103" E	33° 00' 51.55465361" N
淮河镇	3-1-555	坑塘水面	18.42057	118° 22' 38.55415147" E	33° 01' 06.51175037" N
淮河镇	3-1-556	坑塘水面	3.097141	118° 21' 18.68816875" E	33° 00' 09.17626559" N
淮河镇	3-1-557	坑塘水面	1.601745	118° 21' 30.55570790" E	33° 00' 11.06898101" N
淮河镇	3-1-558	坑塘水面	3.945867	118° 23' 08.60844060" E	32° 59' 23.22979752" N
淮河镇	3-1-559	坑塘水面	3.538162	118° 21' 52.03487577" E	32° 59' 16.62418518" N
淮河镇	3-1-560	坑塘水面	2.250507	118° 22' 04.89801764" E	32° 59' 18.19638127" N
淮河镇	3-1-561	坑塘水面	1.678228	118° 23' 57.53457186" E	33° 00' 37.93611727" N
淮河镇	3-1-562	坑塘水面	3.063176	118° 21' 50.23925347" E	32° 59' 26.37110217" N
淮河镇	3-1-563	坑塘水面	5.867839	118° 24' 57.93794257" E	33° 07' 37.60771003" N
淮河镇	3-1-564	坑塘水面	7.041744	118° 27' 22.71034124" E	33° 05' 14.38506737" N

盱眙县养殖水域滩涂规划（2018-2030）修编

淮河镇	3-1-565	坑塘水面	4.209198	118° 26' 50.74147096" E	33° 01' 41.16801967" N
管仲镇	3-1-566	坑塘水面	3.172432	118° 19' 34.61761808" E	33° 00' 49.33582973" N
管仲镇	3-1-567	坑塘水面	10.455558	118° 19' 43.02538042" E	33° 00' 58.67969482" N
管仲镇	3-1-568	坑塘水面	6.110335	118° 19' 33.64434507" E	33° 00' 59.14877604" N
管仲镇	3-1-569	坑塘水面	7.868133	118° 19' 32.00419644" E	33° 01' 14.17587349" N
管仲镇	3-1-570	坑塘水面	18.26102	118° 19' 41.70961311" E	33° 01' 14.57414302" N
管仲镇	3-1-571	坑塘水面	9.44855	118° 19' 51.56448835" E	33° 01' 14.11394677" N
管仲镇	3-1-572	坑塘水面	10.5191	118° 19' 31.03014627" E	33° 01' 31.74215473" N
管仲镇	3-1-573	坑塘水面	3.115687	118° 23' 24.71990113" E	33° 03' 13.45425184" N
管仲镇	3-1-574	坑塘水面	9.44287	118° 18' 56.92074804" E	33° 02' 03.17668695" N
管仲镇	3-1-575	坑塘水面	7.152772	118° 19' 07.64118180" E	33° 02' 04.60038001" N
管仲镇	3-1-576	坑塘水面	7.028029	118° 19' 06.39593534" E	33° 02' 14.44467494" N
管仲镇	3-1-577	坑塘水面	7.822095	118° 19' 09.77786345" E	33° 02' 22.98111485" N
管仲镇	3-1-578	坑塘水面	7.741519	118° 19' 09.22789125" E	33° 02' 28.46013264" N
管仲镇	3-1-579	坑塘水面	2.202525	118° 19' 58.71613520" E	33° 02' 58.42840623" N
管仲镇	3-1-580	坑塘水面	30.13946	118° 19' 14.15137355" E	33° 01' 30.42556726" N
管仲镇	3-1-581	坑塘水面	23.99097	118° 19' 10.63561840" E	33° 01' 44.11444873" N
管仲镇	3-1-582	坑塘水面	7.979619	118° 19' 00.12897324" E	33° 01' 53.90495107" N
管仲镇	3-1-583	坑塘水面	5.13652	118° 19' 10.83246210" E	33° 02' 34.03343941" N
管仲镇	3-1-584	坑塘水面	7.103554	118° 19' 08.40492272" E	33° 02' 38.72490843" N
管仲镇	3-1-585	坑塘水面	8.821151	118° 18' 37.86191917" E	33° 02' 41.77789342" N
管仲镇	3-1-586	坑塘水面	3.969394	118° 18' 44.42665621" E	33° 02' 43.71464941" N
管仲镇	3-1-587	坑塘水面	10.4313	118° 19' 53.50955178" E	33° 02' 55.36056170" N
管仲镇	3-1-588	坑塘水面	26.46102	118° 19' 40.42260570" E	33° 02' 52.95636015" N
管仲镇	3-1-589	坑塘水面	4.642132	118° 19' 56.04064984" E	33° 03' 06.48111653" N
管仲镇	3-1-590	坑塘水面	8.38635	118° 19' 39.58526506" E	33° 03' 17.37466487" N
管仲镇	3-1-591	坑塘水面	12.79801	118° 19' 17.49728261" E	33° 03' 31.44713505" N
管仲镇	3-1-592	坑塘水面	2.674339	118° 19' 12.18244090" E	33° 04' 10.07025976" N
管仲镇	3-1-593	坑塘水面	1.793017	118° 18' 45.23995529" E	33° 04' 34.56807031" N
管仲镇	3-1-594	坑塘水面	4.646897	118° 19' 43.89269559" E	33° 00' 43.26704030" N
管仲镇	3-1-595	坑塘水面	2.980197	118° 19' 35.26826816" E	33° 00' 43.10008795" N
管仲镇	3-1-596	坑塘水面	4.447437	118° 19' 52.60091384" E	33° 00' 46.25060805" N
管仲镇	3-1-597	坑塘水面	3.816307	118° 19' 29.15690115" E	33° 01' 43.67964311" N
管仲镇	3-1-598	坑塘水面	6.679835	118° 19' 42.23031629" E	33° 02' 07.07020482" N
管仲镇	3-1-599	坑塘水面	10.83514	118° 20' 03.27571215" E	33° 02' 13.94220427" N
管仲镇	3-1-600	坑塘水面	13.00281	118° 19' 27.40336185" E	33° 02' 15.14902145" N
管仲镇	3-1-601	坑塘水面	17.25752	118° 19' 42.30728237" E	33° 02' 16.88485585" N
管仲镇	3-1-602	坑塘水面	5.067856	118° 20' 14.31840569" E	33° 02' 22.18044882" N
管仲镇	3-1-603	坑塘水面	5.682198	118° 20' 05.41029915" E	33° 02' 22.78848784" N
管仲镇	3-1-604	坑塘水面	6.414439	118° 20' 18.03122896" E	33° 02' 29.36645153" N
管仲镇	3-1-605	坑塘水面	19.69207	118° 19' 38.13758870" E	33° 02' 29.65567845" N
管仲镇	3-1-606	坑塘水面	8.742055	118° 19' 23.49182443" E	33° 02' 29.20367481" N
管仲镇	3-1-607	坑塘水面	2.150715	118° 20' 03.43742994" E	33° 02' 36.33679352" N
管仲镇	3-1-608	坑塘水面	2.240495	118° 20' 03.62710544" E	33° 02' 39.77279361" N
管仲镇	3-1-609	坑塘水面	4.429248	118° 19' 54.56528631" E	33° 02' 38.58221472" N
管仲镇	3-1-610	坑塘水面	2.596794	118° 20' 03.75502849" E	33° 02' 43.30111574" N
管仲镇	3-1-611	坑塘水面	2.276079	118° 19' 20.42968678" E	33° 02' 41.03070613" N
管仲镇	3-1-612	坑塘水面	2.237992	118° 19' 24.40671112" E	33° 02' 41.04609930" N
管仲镇	3-1-613	坑塘水面	3.301518	118° 19' 28.90317235" E	33° 02' 41.07968703" N
管仲镇	3-1-614	坑塘水面	2.277994	118° 19' 54.53407284" E	33° 02' 43.97361631" N
管仲镇	3-1-615	坑塘水面	3.671136	118° 19' 34.07330304" E	33° 02' 41.00761481" N
管仲镇	3-1-616	坑塘水面	5.336771	118° 19' 45.71461306" E	33° 02' 41.16804468" N
管仲镇	3-1-617	坑塘水面	5.219095	118° 20' 23.71912249" E	33° 02' 44.04840899" N
管仲镇	3-1-618	坑塘水面	2.544237	118° 20' 03.89493482" E	33° 02' 46.96891224" N
管仲镇	3-1-619	坑塘水面	5.516928	118° 20' 25.88478970" E	33° 02' 51.36830775" N
管仲镇	3-1-620	坑塘水面	5.436563	118° 20' 15.09888611" E	33° 02' 51.86667155" N
管仲镇	3-1-621	坑塘水面	10.01587	118° 20' 03.65864970" E	33° 02' 55.30806299" N
管仲镇	3-1-622	坑塘水面	3.503263	118° 19' 57.38055963" E	33° 00' 46.22894314" N
管仲镇	3-1-623	坑塘水面	5.719111	118° 19' 57.47482527" E	33° 01' 11.60040163" N
管仲镇	3-1-624	坑塘水面	3.420263	118° 19' 28.20055985" E	33° 01' 49.79344311" N
管仲镇	3-1-625	坑塘水面	6.807961	118° 19' 54.64310072" E	33° 02' 19.19276005" N
管仲镇	3-1-626	坑塘水面	4.376155	118° 20' 12.94486210" E	33° 02' 37.65345206" N
管仲镇	3-1-627	坑塘水面	2.442357	118° 20' 03.03201753" E	33° 02' 53.28688292" N

盱眙县养殖水域滩涂规划（2018-2030）修编

管仲镇	3-1-628	坑塘水面	8.519129	118° 20' 20.69814903" E	33° 00' 56.02859092" N
管仲镇	3-1-629	坑塘水面	1.362731	118° 21' 17.31118462" E	33° 01' 04.01597150" N
管仲镇	3-1-630	坑塘水面	12.95324	118° 20' 45.37172437" E	33° 01' 02.47793818" N
管仲镇	3-1-631	坑塘水面	10.48208	118° 21' 16.01561757" E	33° 00' 58.70512269" N
管仲镇	3-1-632	坑塘水面	15.36138	118° 20' 34.40052238" E	33° 01' 06.77101636" N
管仲镇	3-1-633	坑塘水面	24.94768	118° 20' 22.23205604" E	33° 01' 18.50801620" N
管仲镇	3-1-634	坑塘水面	24.31925	118° 20' 10.59195334" E	33° 01' 26.61365946" N
管仲镇	3-1-635	坑塘水面	14.27106	118° 20' 07.52185669" E	33° 01' 34.09087099" N
管仲镇	3-1-636	坑塘水面	3.384813	118° 19' 45.86688768" E	33° 00' 39.78062871" N
管仲镇	3-1-637	坑塘水面	1.538752	118° 21' 43.91528583" E	33° 03' 03.63235617" N
管仲镇	3-1-638	坑塘水面	1.36246	118° 21' 36.30122003" E	33° 03' 53.84604154" N
管仲镇	3-1-639	坑塘水面	5.429344	118° 22' 19.34712028" E	33° 02' 34.46655298" N
管仲镇	3-1-640	坑塘水面	2.270277	118° 20' 58.06739787" E	33° 00' 52.98102931" N
管仲镇	3-1-641	坑塘水面	11.24207	118° 19' 50.37356667" E	33° 00' 21.31455693" N
管仲镇	3-1-642	坑塘水面	1.781873	118° 21' 26.13498784" E	33° 01' 54.24048623" N
管仲镇	3-1-643	坑塘水面	1.940127	118° 18' 35.33334356" E	33° 02' 53.68033981" N
管仲镇	3-1-644	坑塘水面	24.45069	118° 20' 08.68525468" E	33° 01' 00.62737521" N
管仲镇	3-1-645	坑塘水面	2.49868	118° 23' 47.00141775" E	33° 06' 07.64014127" N
管仲镇	3-1-646	坑塘水面	2.573855	118° 23' 40.20336144" E	33° 06' 14.87778750" N
管仲镇	3-1-647	坑塘水面	4.559755	118° 20' 10.74702026" E	33° 08' 57.10798814" N
管仲镇	3-1-648	坑塘水面	4.107255	118° 21' 07.42783300" E	33° 08' 03.87347662" N
管仲镇	3-1-649	坑塘水面	7.637114	118° 20' 13.41019873" E	33° 09' 00.93132010" N
管仲镇	3-1-650	坑塘水面	3.086735	118° 24' 40.24357127" E	33° 08' 12.67571252" N
管仲镇	3-1-651	坑塘水面	2.297875	118° 23' 06.76863358" E	33° 06' 40.73522773" N
管仲镇	3-1-652	坑塘水面	16.34769	118° 23' 13.47649338" E	33° 07' 34.98170529" N
管仲镇	3-1-653	坑塘水面	4.928285	118° 20' 26.67372192" E	33° 07' 24.34358103" N
管仲镇	3-1-654	坑塘水面	2.177027	118° 24' 16.46275796" E	33° 06' 20.37827272" N
管仲镇	3-1-655	坑塘水面	1.628197	118° 22' 05.81476242" E	33° 06' 28.95248721" N
管仲镇	3-1-656	坑塘水面	2.716547	118° 22' 03.68437854" E	33° 07' 11.73807330" N
管仲镇	3-1-657	坑塘水面	2.067377	118° 21' 14.80510000" E	33° 07' 25.08888306" N
管仲镇	3-1-658	坑塘水面	2.22995	118° 23' 07.80370922" E	33° 05' 36.31745022" N
管仲镇	3-1-659	坑塘水面	2.712908	118° 23' 26.45300242" E	33° 05' 35.58713364" N
管仲镇	3-1-660	坑塘水面	2.059207	118° 22' 39.39090541" E	33° 05' 40.97991494" N
淮河镇	3-1-661	坑塘水面	1.677317	118° 24' 29.42797481" E	33° 05' 44.67607849" N
管仲镇	3-1-662	坑塘水面	1.677317	118° 24' 27.54986505" E	33° 05' 46.92286208" N
管仲镇	3-1-663	坑塘水面	1.494641	118° 23' 54.13070024" E	33° 06' 01.06914709" N
淮河镇	3-1-664	坑塘水面	2.115353	118° 24' 54.15218071" E	33° 06' 16.05445935" N
管仲镇	3-1-665	坑塘水面	2.115353	118° 24' 50.30156703" E	33° 06' 16.06013068" N
管仲镇	3-1-666	坑塘水面	1.52741	118° 24' 33.06388771" E	33° 06' 24.74207481" N
管仲镇	3-1-667	坑塘水面	2.348541	118° 24' 53.28321146" E	33° 06' 26.7994694" N
管仲镇	3-1-668	坑塘水面	1.488252	118° 22' 24.79466915" E	33° 05' 27.43360928" N
管仲镇	3-1-669	坑塘水面	1.929897	118° 21' 13.60452994" E	33° 06' 29.17124397" N
管仲镇	3-1-670	坑塘水面	2.997741	118° 21' 45.70365942" E	33° 04' 49.64347062" N
管仲镇	3-1-671	坑塘水面	3.313848	118° 20' 05.69562034" E	33° 04' 50.94785067" N
管仲镇	3-1-672	坑塘水面	1.340383	118° 21' 05.65338262" E	33° 06' 03.53530337" N
管仲镇	3-1-673	坑塘水面	2.143028	118° 22' 26.82457866" E	33° 05' 44.42439314" N
管仲镇	3-1-674	坑塘水面	1.365314	118° 21' 42.88869577" E	33° 06' 05.86375850" N
管仲镇	3-1-675	坑塘水面	1.647697	118° 20' 54.70941978" E	33° 06' 08.67997774" N
管仲镇	3-1-676	坑塘水面	1.392432	118° 19' 56.07066215" E	33° 06' 12.39997928" N
管仲镇	3-1-677	坑塘水面	2.151839	118° 19' 38.85124492" E	33° 06' 22.17860704" N
管仲镇	3-1-678	坑塘水面	1.681652	118° 19' 20.94263004" E	33° 06' 14.10217437" N
管仲镇	3-1-679	坑塘水面	1.43124	118° 19' 59.85701281" E	33° 06' 44.97611137" N
管仲镇	3-1-680	坑塘水面	2.507541	118° 20' 32.70337453" E	33° 06' 49.36908966" N
管仲镇	3-1-681	坑塘水面	1.728088	118° 20' 14.54654474" E	33° 06' 52.93538833" N
管仲镇	3-1-682	坑塘水面	1.571511	118° 20' 37.10539360" E	33° 07' 07.31859226" N
管仲镇	3-1-683	坑塘水面	1.549679	118° 18' 48.07163739" E	33° 05' 00.19286765" N
管仲镇	3-1-684	坑塘水面	4.986116	118° 18' 58.10193460" E	33° 05' 25.15334217" N
管仲镇	3-1-685	坑塘水面	1.790548	118° 19' 17.31629225" E	33° 05' 58.87676443" N
管仲镇	3-1-686	坑塘水面	1.758025	118° 18' 48.97046464" E	33° 05' 06.95366303" N
管仲镇	3-1-687	坑塘水面	1.766866	118° 24' 13.34203181" E	33° 05' 13.75652441" N
管仲镇	3-1-688	坑塘水面	1.861946	118° 23' 23.70701953" E	33° 04' 53.68812330" N
管仲镇	3-1-689	坑塘水面	1.911282	118° 23' 29.60526936" E	33° 05' 29.19943495" N
管仲镇	3-1-690	坑塘水面	1.703022	118° 23' 33.24041547" E	33° 04' 57.57997844" N

盱眙县养殖水域滩涂规划（2018-2030）修编

管仲镇	3-1-691	坑塘水面	1.3907	118° 24' 01.71214427" E	33° 04' 29.36031697" N
管仲镇	3-1-692	坑塘水面	1.755739	118° 24' 12.32988373" E	33° 04' 54.86605316" N
管仲镇	3-1-693	坑塘水面	1.345042	118° 24' 25.42109073" E	33° 05' 04.34306104" N
管仲镇	3-1-694	坑塘水面	2.254468	118° 23' 42.99355801" E	33° 05' 10.09408495" N
管仲镇	3-1-695	坑塘水面	1.402624	118° 22' 52.40267616" E	33° 05' 10.26053322" N
管仲镇	3-1-696	坑塘水面	1.800773	118° 22' 01.24278661" E	33° 04' 22.39542241" N
管仲镇	3-1-697	坑塘水面	3.042273	118° 22' 56.08703174" E	33° 04' 39.22170378" N
管仲镇	3-1-698	坑塘水面	1.756722	118° 24' 08.02790344" E	33° 04' 14.82014623" N
管仲镇	3-1-699	坑塘水面	2.623164	118° 23' 18.39615635" E	33° 04' 17.48017087" N
管仲镇	3-1-700	坑塘水面	9.400752	118° 21' 23.08381052" E	33° 00' 50.50297698" N
管仲镇	3-1-701	坑塘水面	4.124074	118° 24' 43.51058281" E	32° 59' 46.33251885" N
管仲镇	3-1-702	坑塘水面	1.67273	118° 26' 26.97453479" E	33° 01' 07.10137951" N
管仲镇	3-1-703	坑塘水面	1.788116	118° 26' 13.65748728" E	33° 00' 56.69735548" N
管仲镇	3-1-704	坑塘水面	1.961975	118° 19' 01.86711537" E	33° 02' 33.11903931" N
管仲镇	3-1-705	坑塘水面	1.34995	118° 23' 12.10867049" E	33° 04' 51.85952422" N
鲍集镇	3-1-706	坑塘水面	6.284903	118° 16' 11.46633513" E	33° 06' 11.04226457" N
鲍集镇	3-1-707	坑塘水面	3.356524	118° 16' 36.64557846" E	33° 06' 49.46634226" N
鲍集镇	3-1-708	坑塘水面	8.635944	118° 13' 55.89494189" E	33° 07' 57.09962337" N
鲍集镇	3-1-709	坑塘水面	2.872219	118° 14' 24.31202484" E	33° 07' 25.87017885" N
鲍集镇	3-1-710	坑塘水面	7.027398	118° 14' 18.29461726" E	33° 07' 44.45373558" N
鲍集镇	3-1-711	坑塘水面	10.62587	118° 14' 17.84630489" E	33° 07' 07.63621735" N
鲍集镇	3-1-712	坑塘水面	4.081773	118° 13' 55.95196556" E	33° 06' 49.43985953" N
鲍集镇	3-1-713	坑塘水面	4.1459	118° 14' 02.56903364" E	33° 04' 44.21643980" N
鲍集镇	3-1-714	坑塘水面	1.604927	118° 13' 23.34493811" E	33° 05' 20.06475809" N
鲍集镇	3-1-715	坑塘水面	1.814605	118° 13' 25.64045943" E	33° 06' 36.36759115" N
鲍集镇	3-1-716	坑塘水面	2.53403	118° 13' 55.67287372" E	33° 06' 40.37737799" N
鲍集镇	3-1-717	坑塘水面	1.766587	118° 14' 34.88721637" E	33° 06' 57.94258669" N
鲍集镇	3-1-718	坑塘水面	3.485125	118° 14' 21.71865901" E	33° 06' 59.63358503" N
鲍集镇	3-1-719	坑塘水面	2.187048	118° 13' 47.76003490" E	33° 04' 37.69647732" N
鲍集镇	3-1-720	坑塘水面	6.518673	118° 13' 50.96935517" E	33° 04' 12.32268847" N
鲍集镇	3-1-721	坑塘水面	1.445492	118° 13' 30.17709731" E	33° 04' 57.81105758" N
鲍集镇	3-1-722	坑塘水面	2.440923	118° 15' 34.99144709" E	33° 04' 48.28295927" N
鲍集镇	3-1-723	坑塘水面	1.485662	118° 15' 23.70943041" E	33° 04' 58.24783039" N
鲍集镇	3-1-724	坑塘水面	9.140642	118° 15' 33.25393005" E	33° 05' 20.47588801" N
鲍集镇	3-1-725	坑塘水面	17.03095	118° 15' 34.51353675" E	33° 05' 34.65948232" N
鲍集镇	3-1-726	坑塘水面	1.561412	118° 14' 32.10225364" E	33° 05' 16.66562357" N
鲍集镇	3-1-727	坑塘水面	4.334633	118° 17' 56.33774718" E	33° 06' 47.87622859" N
鲍集镇	3-1-728	坑塘水面	2.493078	118° 17' 05.60287748" E	33° 06' 12.40408744" N
鲍集镇	3-1-729	坑塘水面	1.493901	118° 18' 06.30781141" E	33° 06' 20.81202716" N
鲍集镇	3-1-730	坑塘水面	1.46203	118° 18' 04.51935677" E	33° 04' 52.24484999" N
鲍集镇	3-1-731	坑塘水面	1.799068	118° 17' 16.45630413" E	33° 06' 36.79724999" N
鲍集镇	3-1-732	坑塘水面	3.779252	118° 19' 07.98775549" E	33° 06' 09.18172472" N
鲍集镇	3-1-733	坑塘水面	2.165002	118° 17' 38.56898151" E	33° 06' 24.24197029" N
鲍集镇	3-1-734	坑塘水面	4.307294	118° 15' 12.35562232" E	33° 03' 58.60172689" N
鲍集镇	3-1-735	坑塘水面	5.96761	118° 16' 28.81001522" E	33° 06' 29.27192309" N
鲍集镇	3-1-736	坑塘水面	8.171132	118° 13' 10.98344326" E	33° 07' 25.18501000" N
鲍集镇	3-1-737	坑塘水面	1.386384	118° 16' 30.80817806" E	33° 06' 52.65250180" N
鲍集镇	3-1-738	坑塘水面	4.179128	118° 16' 11.51867154" E	33° 06' 04.56877433" N
鲍集镇	3-1-739	坑塘水面	1.528852	118° 14' 59.38425952" E	32° 59' 29.75160297" N
鲍集镇	3-1-740	坑塘水面	3.270371	118° 15' 45.22506525" E	33° 02' 01.06577393" N
鲍集镇	3-1-741	坑塘水面	4.430822	118° 15' 28.04566178" E	33° 02' 21.76126144" N
鲍集镇	3-1-742	坑塘水面	3.291899	118° 15' 26.34173572" E	33° 02' 27.03243569" N
鲍集镇	3-1-743	坑塘水面	1.890952	118° 15' 17.65907759" E	33° 02' 08.79920951" N
鲍集镇	3-1-744	坑塘水面	8.865278	118° 16' 41.01009814" E	33° 01' 05.38677203" N
鲍集镇	3-1-745	坑塘水面	3.164389	118° 18' 22.08243749" E	33° 02' 41.37392126" N
鲍集镇	3-1-746	坑塘水面	4.219977	118° 18' 08.20404363" E	33° 02' 46.03640165" N
鲍集镇	3-1-747	坑塘水面	3.177909	118° 18' 14.74271623" E	33° 02' 46.54747814" N
鲍集镇	3-1-748	坑塘水面	2.448831	118° 18' 20.59275164" E	33° 02' 47.06408869" N
鲍集镇	3-1-749	坑塘水面	4.283035	118° 18' 16.49001318" E	33° 02' 53.49697206" N
鲍集镇	3-1-750	坑塘水面	10.0943	118° 17' 20.40177364" E	33° 03' 25.25339545" N
鲍集镇	3-1-751	坑塘水面	3.037871	118° 17' 10.88112219" E	33° 03' 27.75187310" N
鲍集镇	3-1-752	坑塘水面	1.655466	118° 17' 07.67026137" E	33° 03' 29.26748149" N
鲍集镇	3-1-753	坑塘水面	1.651286	118° 15' 59.87555690" E	33° 02' 00.87127659" N

盱眙县养殖水域滩涂规划（2018-2030）修编

鲍集镇	3-1-754	坑塘水面	3.758608	118° 16' 05.02012942" E	33° 03' 03.84528413" N
鲍集镇	3-1-755	坑塘水面	1.507629	118° 16' 02.33276356" E	33° 03' 27.27345902" N
鲍集镇	3-1-756	坑塘水面	1.853598	118° 16' 45.79449255" E	33° 03' 30.98558489" N
鲍集镇	3-1-757	坑塘水面	4.239811	118° 16' 50.93108055" E	33° 03' 21.83252114" N
鲍集镇	3-1-758	坑塘水面	3.406539	118° 17' 09.84630193" E	33° 00' 54.01536132" N
鲍集镇	3-1-759	坑塘水面	1.429848	118° 16' 56.96716705" E	33° 00' 57.06546490" N
鲍集镇	3-1-760	坑塘水面	6.91768	118° 15' 43.12850865" E	33° 02' 29.10812609" N
鲍集镇	3-1-761	坑塘水面	5.526217	118° 15' 54.39860998" E	33° 02' 42.83098947" N
鲍集镇	3-1-762	坑塘水面	1.374463	118° 16' 01.10259841" E	33° 02' 54.57988858" N
鲍集镇	3-1-763	坑塘水面	1.367273	118° 15' 47.34872270" E	33° 02' 31.31828485" N
鲍集镇	3-1-764	坑塘水面	2.430283	118° 15' 40.99177852" E	33° 02' 51.58606865" N
鲍集镇	3-1-765	坑塘水面	2.757211	118° 15' 53.52757337" E	33° 02' 48.06664318" N
鲍集镇	3-1-766	坑塘水面	4.175923	118° 18' 11.54104606" E	33° 02' 40.45754641" N
鲍集镇	3-1-767	坑塘水面	4.352589	118° 18' 20.98483416" E	33° 00' 40.03863823" N
鲍集镇	3-1-768	坑塘水面	3.869886	118° 15' 08.85755257" E	33° 03' 05.06748414" N
鲍集镇	3-1-769	坑塘水面	5.081214	118° 18' 48.18591309" E	33° 07' 49.18879870" N
鲍集镇	3-1-770	坑塘水面	3.955497	118° 19' 48.11720869" E	33° 07' 58.74696025" N
鲍集镇	3-1-771	坑塘水面	4.168509	118° 17' 22.77226138" E	33° 08' 06.85163069" N
鲍集镇	3-1-772	坑塘水面	1.338201	118° 18' 31.63294025" E	33° 08' 19.64520534" N
鲍集镇	3-1-773	坑塘水面	3.964711	118° 17' 54.82440562" E	33° 07' 18.13065258" N
鲍集镇	3-1-774	坑塘水面	2.13141	118° 17' 15.53772910" E	33° 07' 35.93569643" N
鲍集镇	3-1-775	坑塘水面	2.846208	118° 17' 06.01119475" E	33° 07' 54.90010296" N
鲍集镇	3-1-776	坑塘水面	1.751798	118° 19' 55.66784061" E	33° 07' 00.96879356" N
鲍集镇	3-1-777	坑塘水面	1.946975	118° 19' 23.13264738" E	33° 07' 09.63648933" N
鲍集镇	3-1-778	坑塘水面	2.40871	118° 18' 44.63984357" E	33° 07' 15.54665998" N
鲍集镇	3-1-779	坑塘水面	1.391849	118° 18' 56.18877862" E	33° 08' 28.23335242" N
鲍集镇	3-1-780	坑塘水面	1.615004	118° 18' 32.73329944" E	33° 08' 40.88719909" N
鲍集镇	3-1-781	坑塘水面	2.776484	118° 19' 35.46402725" E	33° 09' 35.65241049" N
鲍集镇	3-1-782	坑塘水面	4.316528	118° 14' 52.61040926" E	33° 11' 25.04120632" N
鲍集镇	3-1-783	坑塘水面	1.877676	118° 14' 48.68742691" E	33° 11' 25.11843455" N
鲍集镇	3-1-784	坑塘水面	3.180518	118° 15' 25.36293414" E	33° 11' 21.76145954" N
鲍集镇	3-1-785	坑塘水面	1.785753	118° 14' 38.25539516" E	33° 10' 26.82081964" N
鲍集镇	3-1-786	坑塘水面	4.588821	118° 13' 22.71689564" E	33° 10' 26.79988680" N
鲍集镇	3-1-787	坑塘水面	1.5755	118° 13' 31.20921631" E	33° 10' 30.51690359" N
鲍集镇	3-1-788	坑塘水面	1.467102	118° 14' 01.41223587" E	33° 10' 30.38739322" N
鲍集镇	3-1-789	坑塘水面	2.908269	118° 13' 23.88375611" E	33° 10' 34.99406569" N
鲍集镇	3-1-790	坑塘水面	1.798125	118° 16' 49.49785595" E	33° 08' 52.66013353" N
鲍集镇	3-1-791	坑塘水面	1.58219	118° 16' 49.23675045" E	33° 10' 45.21188751" N
鲍集镇	3-1-792	坑塘水面	4.578722	118° 14' 41.36289769" E	33° 10' 05.17174326" N
鲍集镇	3-1-793	坑塘水面	1.364135	118° 16' 20.46224594" E	33° 09' 09.97566457" N
鲍集镇	3-1-794	坑塘水面	2.831069	118° 16' 12.70749304" E	33° 08' 40.56480582" N
鲍集镇	3-1-795	坑塘水面	6.903468	118° 14' 03.55207220" E	33° 07' 35.27162939" N
管仲镇	3-1-796	坑塘水面	1.438328	118° 20' 46.51397602" E	33° 07' 17.38866191" N
鲍集镇	3-1-797	坑塘水面	3.354735	118° 16' 21.62207482" E	33° 06' 11.74629100" N
鲍集镇	3-1-798	坑塘水面	1.445647	118° 14' 48.81070272" E	33° 04' 15.45834292" N
鲍集镇	3-1-799	坑塘水面	1.436918	118° 16' 07.61216147" E	33° 05' 57.33314417" N
鲍集镇	3-1-800	坑塘水面	10.39808	118° 13' 44.29628008" E	33° 08' 13.25619778" N
盱城街道	3-1-801	坑塘水面	2.112407	118° 33' 55.64006238" E	33° 02' 56.10123337" N
太和街道	3-1-802	坑塘水面	1.343213	118° 32' 02.52494251" E	32° 57' 47.29851347" N
太和街道	3-1-803	坑塘水面	2.559854	118° 31' 26.67496321" E	32° 57' 50.52150452" N
桂五镇	3-1-804	坑塘水面	1.371685	118° 29' 29.62441867" E	32° 54' 02.21589676" N
桂五镇	3-1-805	坑塘水面	3.476432	118° 32' 04.08183278" E	32° 51' 39.85639515" N
桂五镇	3-1-806	坑塘水面	2.330149	118° 31' 33.35473317" E	32° 51' 44.14968404" N
桂五镇	3-1-807	坑塘水面	1.604477	118° 30' 58.42569224" E	32° 51' 48.66559546" N
桂五镇	3-1-808	坑塘水面	1.869525	118° 31' 52.49536763" E	32° 51' 54.77004377" N
桂五镇	3-1-809	坑塘水面	2.921272	118° 31' 54.73099492" E	32° 52' 03.73103291" N
桂五镇	3-1-810	坑塘水面	1.701746	118° 30' 00.08469177" E	32° 51' 36.20119302" N
桂五镇	3-1-811	坑塘水面	3.798264	118° 34' 59.54946575" E	32° 51' 13.67792584" N
桂五镇	3-1-812	坑塘水面	3.37039	118° 32' 02.88531352" E	32° 52' 01.06206090" N
桂五镇	3-1-813	坑塘水面	3.861794	118° 32' 02.44726736" E	32° 52' 06.02097274" N
古桑街道	3-1-814	坑塘水面	2.299043	118° 26' 29.58837369" E	32° 53' 33.22815981" N
古桑街道	3-1-815	坑塘水面	3.410504	118° 26' 21.87761175" E	32° 54' 19.70788297" N
古桑街道	3-1-816	坑塘水面	1.564368	118° 26' 31.36339927" E	32° 54' 22.78574534" N

盱眙县养殖水域滩涂规划（2018-2030）修编

古桑街道	3-1-817	坑塘水面	2.458915	118° 26' 46.61935415" E	32° 54' 34.45973746" N
古桑街道	3-1-818	坑塘水面	1.967666	118° 27' 21.71965157" E	32° 57' 32.90091591" N
古桑街道	3-1-819	坑塘水面	1.757986	118° 28' 56.91966007" E	32° 57' 31.28042015" N
古桑街道	3-1-820	坑塘水面	2.83872	118° 26' 25.95130863" E	32° 54' 43.75401543" N
古桑街道	3-1-821	坑塘水面	1.576364	118° 27' 42.12702471" E	32° 54' 48.69000242" N
古桑街道	3-1-822	坑塘水面	4.857648	118° 28' 08.31593274" E	32° 54' 44.49092398" N
古桑街道	3-1-823	坑塘水面	2.188355	118° 26' 41.75122472" E	32° 54' 51.95407462" N
古桑街道	3-1-824	坑塘水面	1.399035	118° 26' 57.28041759" E	32° 55' 14.48225614" N
古桑街道	3-1-825	坑塘水面	3.931741	118° 27' 48.62860664" E	32° 56' 09.43562839" N
古桑街道	3-1-826	坑塘水面	3.294484	118° 28' 11.94439327" E	32° 56' 19.49880066" N
古桑街道	3-1-827	坑塘水面	1.381079	118° 26' 31.38666288" E	32° 56' 25.08455721" N
古桑街道	3-1-828	坑塘水面	2.414082	118° 28' 42.83030813" E	32° 56' 34.46638946" N
古桑街道	3-1-829	坑塘水面	1.45675	118° 28' 09.05495201" E	32° 56' 48.38939886" N
古桑街道	3-1-830	坑塘水面	2.664416	118° 28' 28.48053124" E	32° 57' 15.33241783" N
古桑街道	3-1-831	坑塘水面	10.04921	118° 29' 30.72019622" E	32° 58' 34.46442377" N
古桑街道	3-1-832	坑塘水面	1.492213	118° 27' 49.39755286" E	32° 55' 02.77838437" N
古桑街道	3-1-833	坑塘水面	8.788944	118° 26' 57.78692398" E	32° 58' 43.28238064" N
古桑街道	3-1-834	坑塘水面	4.827496	118° 28' 42.58443772" E	32° 54' 58.44719911" N
古桑街道	3-1-835	坑塘水面	2.052481	118° 27' 39.06284625" E	32° 55' 05.23504658" N
古桑街道	3-1-836	坑塘水面	2.69913	118° 31' 49.76044037" E	32° 55' 59.52914900" N
古桑街道	3-1-837	坑塘水面	1.789645	118° 29' 36.90329640" E	32° 54' 53.04131882" N
古桑街道	3-1-838	坑塘水面	1.453037	118° 30' 37.32164821" E	32° 56' 11.40761599" N
古桑街道	3-1-839	坑塘水面	2.341368	118° 29' 43.89762042" E	32° 56' 32.44916659" N
古桑街道	3-1-840	坑塘水面	2.756744	118° 30' 02.93360765" E	32° 56' 37.84026251" N
古桑街道	3-1-841	坑塘水面	1.371672	118° 28' 53.32803367" E	32° 56' 43.76311685" N
古桑街道	3-1-842	坑塘水面	2.142737	118° 30' 37.05449991" E	32° 57' 11.31647505" N
古桑街道	3-1-843	坑塘水面	3.271715	118° 30' 01.94034773" E	32° 57' 21.90749148" N
古桑街道	3-1-844	坑塘水面	2.791202	118° 30' 29.16298310" E	32° 57' 52.87991345" N
古桑街道	3-1-845	坑塘水面	1.705817	118° 31' 03.10071700" E	32° 55' 35.17884646" N
古桑街道	3-1-846	坑塘水面	2.863099	118° 32' 19.71253479" E	32° 55' 45.76799880" N
古桑街道	3-1-847	坑塘水面	1.778021	118° 31' 09.87298929" E	32° 55' 46.42669999" N
古桑街道	3-1-848	坑塘水面	2.76064	118° 32' 21.42460036" E	32° 56' 35.68770125" N
古桑街道	3-1-849	坑塘水面	1.666331	118° 32' 03.25680255" E	32° 56' 44.47525323" N
古桑街道	3-1-850	坑塘水面	1.785459	118° 26' 56.80238570" E	32° 58' 02.65144571" N
河桥镇	3-1-851	坑塘水面	1.764988	118° 18' 17.83300713" E	32° 48' 05.87312382" N
河桥镇	3-1-852	坑塘水面	2.782657	118° 18' 39.27504143" E	32° 48' 34.31471243" N
河桥镇	3-1-853	坑塘水面	2.244008	118° 18' 18.22703323" E	32° 50' 15.28479305" N
河桥镇	3-1-854	坑塘水面	2.277439	118° 18' 09.03203118" E	32° 50' 17.61699376" N
河桥镇	3-1-855	坑塘水面	2.982651	118° 17' 42.55743872" E	32° 50' 23.22803029" N
河桥镇	3-1-856	坑塘水面	1.822843	118° 20' 41.37044617" E	32° 50' 35.97964630" N
河桥镇	3-1-857	坑塘水面	1.954099	118° 21' 09.25596505" E	32° 49' 09.69972031" N
河桥镇	3-1-858	坑塘水面	1.997096	118° 22' 02.07842284" E	32° 49' 20.78887160" N
河桥镇	3-1-859	坑塘水面	2.70458	118° 20' 38.81181776" E	32° 50' 21.01794652" N
河桥镇	3-1-860	坑塘水面	1.845204	118° 21' 01.53213924" E	32° 51' 51.67881663" N
河桥镇	3-1-861	坑塘水面	3.48176	118° 20' 43.92502761" E	32° 50' 27.96835032" N
河桥镇	3-1-862	坑塘水面	9.362855	118° 21' 31.91634697" E	32° 55' 58.72016119" N
河桥镇	3-1-863	坑塘水面	6.121769	118° 22' 29.73892926" E	32° 56' 34.30497515" N
河桥镇	3-1-864	坑塘水面	1.828667	118° 22' 36.18050853" E	32° 56' 43.07020411" N
河桥镇	3-1-865	坑塘水面	1.483585	118° 26' 08.60292036" E	32° 56' 46.99933028" N
河桥镇	3-1-866	坑塘水面	7.539963	118° 23' 08.56734557" E	32° 56' 45.89196763" N
河桥镇	3-1-867	坑塘水面	3.395742	118° 24' 28.98836615" E	32° 57' 27.19984981" N
河桥镇	3-1-868	坑塘水面	4.84661	118° 25' 57.41204559" E	32° 58' 06.47306975" N
河桥镇	3-1-869	坑塘水面	7.557771	118° 25' 47.97974027" E	32° 58' 09.44305445" N
河桥镇	3-1-870	坑塘水面	3.458072	118° 26' 00.37922027" E	32° 58' 13.93116610" N
河桥镇	3-1-871	坑塘水面	1.563867	118° 25' 46.90847308" E	32° 58' 15.68088726" N
河桥镇	3-1-872	坑塘水面	8.558849	118° 25' 59.93117280" E	32° 58' 27.41077236" N
河桥镇	3-1-873	坑塘水面	3.590252	118° 25' 57.61121437" E	32° 58' 30.31323086" N
河桥镇	3-1-874	坑塘水面	5.125599	118° 26' 06.92005940" E	32° 58' 16.83886808" N
河桥镇	3-1-875	坑塘水面	1.835757	118° 25' 26.04741563" E	32° 57' 17.46616627" N
河桥镇	3-1-876	坑塘水面	3.02102	118° 23' 27.77305224" E	32° 53' 11.85589995" N
河桥镇	3-1-877	坑塘水面	1.89728	118° 24' 21.01760177" E	32° 53' 40.44970336" N
河桥镇	3-1-878	坑塘水面	12.06642	118° 24' 46.14579305" E	32° 57' 35.87634437" N
河桥镇	3-1-879	坑塘水面	1.641785	118° 15' 06.38638901" E	32° 51' 17.13776075" N

盱眙县养殖水域滩涂规划（2018-2030）修编

河桥镇	3-1-880	坑塘水面	2.681553	118° 16' 37.81937888" E	32° 54' 42.62814636" N
河桥镇	3-1-881	坑塘水面	12.88102	118° 14' 52.60380645" E	32° 52' 45.57825156" N
河桥镇	3-1-882	坑塘水面	3.130854	118° 19' 45.43924722" E	32° 55' 03.10697099" N
河桥镇	3-1-883	坑塘水面	1.689285	118° 19' 42.30627801" E	32° 55' 11.52798947" N
河桥镇	3-1-884	坑塘水面	4.748886	118° 14' 25.37325074" E	32° 52' 50.31401581" N
河桥镇	3-1-885	坑塘水面	2.768986	118° 17' 27.84322630" E	32° 53' 44.89580553" N
河桥镇	3-1-886	坑塘水面	1.65582	118° 17' 25.57746482" E	32° 54' 04.69711653" N
河桥镇	3-1-887	坑塘水面	1.451349	118° 17' 55.75860627" E	32° 54' 17.33325942" N
河桥镇	3-1-888	坑塘水面	1.366224	118° 16' 03.25205876" E	32° 54' 30.74525429" N
河桥镇	3-1-889	坑塘水面	1.355545	118° 16' 39.12837467" E	32° 54' 37.18338579" N
河桥镇	3-1-890	坑塘水面	3.975108	118° 17' 00.22084945" E	32° 54' 43.21816762" N
河桥镇	3-1-891	坑塘水面	2.760052	118° 17' 08.07433850" E	32° 54' 47.23556196" N
河桥镇	3-1-892	坑塘水面	9.448998	118° 18' 41.86542792" E	32° 57' 14.01964292" N
河桥镇	3-1-893	坑塘水面	1.339416	118° 14' 44.30395797" E	32° 55' 35.81139809" N
河桥镇	3-1-894	坑塘水面	3.791614	118° 18' 46.30716443" E	32° 55' 36.60458969" N
河桥镇	3-1-895	坑塘水面	2.996388	118° 18' 49.34054770" E	32° 55' 36.76919058" N
河桥镇	3-1-896	坑塘水面	2.372573	118° 16' 51.80265427" E	32° 55' 49.25785342" N
河桥镇	3-1-897	坑塘水面	3.053807	118° 16' 46.43079970" E	32° 55' 57.32053019" N
河桥镇	3-1-898	坑塘水面	1.961012	118° 21' 29.59422669" E	32° 56' 05.13583822" N
河桥镇	3-1-899	坑塘水面	1.87412	118° 21' 36.69029658" E	32° 56' 06.86642706" N
河桥镇	3-1-900	坑塘水面	2.153952	118° 19' 09.13075255" E	32° 56' 24.21268323" N
河桥镇	3-1-901	坑塘水面	8.180515	118° 16' 42.23045968" E	32° 56' 37.70248520" N
河桥镇	3-1-902	坑塘水面	2.776468	118° 18' 31.34425656" E	32° 57' 18.89791447" N
河桥镇	3-1-903	坑塘水面	2.324537	118° 18' 28.25758799" E	32° 57' 21.41947862" N
河桥镇	3-1-904	坑塘水面	2.69081	118° 18' 25.52769693" E	32° 57' 24.55173108" N
河桥镇	3-1-905	坑塘水面	4.945759	118° 19' 53.41176276" E	32° 56' 19.59438128" N
河桥镇	3-1-906	坑塘水面	1.843116	118° 18' 35.25239722" E	32° 55' 06.20696587" N
河桥镇	3-1-907	坑塘水面	1.667961	118° 20' 12.71316437" E	32° 52' 53.33116984" N
河桥镇	3-1-908	坑塘水面	1.808454	118° 19' 16.42801450" E	32° 53' 00.69837839" N
河桥镇	3-1-909	坑塘水面	3.221388	118° 19' 35.59865048" E	32° 53' 06.74894327" N
河桥镇	3-1-910	坑塘水面	2.633002	118° 19' 36.51477027" E	32° 55' 04.28021450" N
河桥镇	3-1-911	坑塘水面	3.884475	118° 19' 38.00350900" E	32° 55' 12.01659090" N
河桥镇	3-1-912	坑塘水面	4.964601	118° 19' 31.50733777" E	32° 55' 28.95852238" N
河桥镇	3-1-913	坑塘水面	12.47941	118° 19' 18.81318089" E	32° 55' 55.91664651" N
河桥镇	3-1-914	坑塘水面	1.732764	118° 15' 01.19713366" E	32° 52' 54.14549924" N
河桥镇	3-1-915	坑塘水面	3.452798	118° 15' 01.01446337" E	32° 53' 31.52375787" N
河桥镇	3-1-916	坑塘水面	2.095287	118° 16' 32.54477483" E	32° 53' 40.34079016" N
河桥镇	3-1-917	坑塘水面	1.572325	118° 15' 44.97108606" E	32° 54' 03.02945970" N
河桥镇	3-1-918	坑塘水面	3.068648	118° 21' 22.05435751" E	32° 51' 24.43801250" N
天泉湖镇	3-1-919	坑塘水面	2.514852	118° 23' 54.06131989" E	32° 48' 46.33182156" N
天泉湖镇	3-1-920	坑塘水面	1.9783	118° 24' 15.21773301" E	32° 49' 08.83526471" N
天泉湖镇	3-1-921	坑塘水面	2.074835	118° 36' 04.66238001" E	32° 43' 51.45104458" N
天泉湖镇	3-1-922	坑塘水面	3.214314	118° 35' 16.64213666" E	32° 43' 51.69489039" N
天泉湖镇	3-1-923	坑塘水面	1.739841	118° 35' 47.64466312" E	32° 44' 11.10445408" N
天泉湖镇	3-1-924	坑塘水面	1.376195	118° 34' 40.97944143" E	32° 44' 16.09634032" N
天泉湖镇	3-1-925	坑塘水面	1.349384	118° 34' 57.62675318" E	32° 44' 15.94378525" N
天泉湖镇	3-1-926	坑塘水面	1.343371	118° 35' 31.72237756" E	32° 44' 17.76633452" N
天泉湖镇	3-1-927	坑塘水面	2.520151	118° 36' 07.02885346" E	32° 44' 21.69932110" N
天泉湖镇	3-1-928	坑塘水面	1.760539	118° 36' 56.78668904" E	32° 44' 44.34181970" N
天泉湖镇	3-1-929	坑塘水面	2.14293	118° 35' 11.74134423" E	32° 44' 50.88952134" N
天泉湖镇	3-1-930	坑塘水面	2.549381	118° 35' 40.23494939" E	32° 44' 58.57415307" N
天泉湖镇	3-1-931	坑塘水面	1.743328	118° 34' 53.12119502" E	32° 45' 02.44603522" N
天泉湖镇	3-1-932	坑塘水面	2.964656	118° 35' 56.21613860" E	32° 45' 04.47274116" N
天泉湖镇	3-1-933	坑塘水面	1.981412	118° 35' 43.43239450" E	32° 45' 09.88997245" N
天泉湖镇	3-1-934	坑塘水面	1.927269	118° 36' 13.65582770" E	32° 45' 25.28490429" N
天泉湖镇	3-1-935	坑塘水面	1.65009	118° 35' 20.34070590" E	32° 46' 02.98498472" N
天泉湖镇	3-1-936	坑塘水面	1.646636	118° 35' 56.24863231" E	32° 46' 11.52314330" N
天泉湖镇	3-1-937	坑塘水面	1.836492	118° 35' 30.04667969" E	32° 46' 22.71623690" N
天泉湖镇	3-1-938	坑塘水面	1.584186	118° 34' 36.69387205" E	32° 46' 30.31984225" N
天泉湖镇	3-1-939	坑塘水面	3.008956	118° 35' 23.90269820" E	32° 46' 29.24944769" N
天泉湖镇	3-1-940	坑塘水面	1.754758	118° 36' 42.02944290" E	32° 46' 30.08719989" N
天泉湖镇	3-1-941	坑塘水面	1.627304	118° 35' 39.28633123" E	32° 46' 41.35028898" N
天泉湖镇	3-1-942	坑塘水面	4.423205	118° 34' 21.97583559" E	32° 46' 51.40603144" N

盱眙县养殖水域滩涂规划（2018-2030）修编

天泉湖镇	3-1-943	坑塘水面	3.003128	118° 33' 31.98932411" E	32° 47' 01.70702536" N
天泉湖镇	3-1-944	坑塘水面	3.958025	118° 37' 35.03307074" E	32° 47' 12.93933537" N
天泉湖镇	3-1-945	坑塘水面	1.560905	118° 36' 39.53717316" E	32° 47' 12.47996321" N
天泉湖镇	3-1-946	坑塘水面	3.444691	118° 33' 50.30938893" E	32° 47' 21.44234003" N
天泉湖镇	3-1-947	坑塘水面	1.936795	118° 36' 15.66823484" E	32° 47' 21.44918524" N
天泉湖镇	3-1-948	坑塘水面	1.665801	118° 38' 11.33420993" E	32° 47' 22.75870975" N
天泉湖镇	3-1-949	坑塘水面	1.785585	118° 34' 31.81225452" E	32° 47' 25.73125119" N
天泉湖镇	3-1-950	坑塘水面	4.604431	118° 33' 19.76160421" E	32° 47' 21.56038965" N
天泉湖镇	3-1-951	坑塘水面	1.375227	118° 35' 38.21743275" E	32° 47' 37.64908601" N
天泉湖镇	3-1-952	坑塘水面	1.551381	118° 34' 54.91357449" E	32° 47' 54.12815206" N
天泉湖镇	3-1-953	坑塘水面	1.396201	118° 37' 51.71636943" E	32° 47' 59.31552646" N
天泉湖镇	3-1-954	坑塘水面	1.910358	118° 35' 46.72283973" E	32° 47' 57.00240704" N
天泉湖镇	3-1-955	坑塘水面	1.543069	118° 34' 21.63771336" E	32° 48' 05.54575346" N
天泉湖镇	3-1-956	坑塘水面	2.191512	118° 34' 47.21351884" E	32° 48' 07.75167810" N
天泉湖镇	3-1-957	坑塘水面	2.20216	118° 35' 50.81759266" E	32° 48' 28.18042478" N
天泉湖镇	3-1-958	坑塘水面	5.182864	118° 36' 52.98404893" E	32° 48' 58.01852155" N
天泉湖镇	3-1-959	坑塘水面	2.33633	118° 37' 29.14986621" E	32° 47' 37.95382123" N
天泉湖镇	3-1-960	坑塘水面	2.439526	118° 33' 16.51015113" E	32° 47' 43.12115076" N
天泉湖镇	3-1-961	坑塘水面	3.880786	118° 30' 43.94741422" E	32° 44' 12.93051662" N
天泉湖镇	3-1-962	坑塘水面	1.979887	118° 32' 22.13831877" E	32° 44' 21.29037225" N
天泉湖镇	3-1-963	坑塘水面	1.681303	118° 30' 50.36576312" E	32° 45' 17.90925222" N
天泉湖镇	3-1-964	坑塘水面	1.498966	118° 32' 31.72641320" E	32° 45' 23.56031045" N
天泉湖镇	3-1-965	坑塘水面	1.538518	118° 32' 31.50127926" E	32° 45' 32.67354062" N
天泉湖镇	3-1-966	坑塘水面	3.179646	118° 32' 55.72811697" E	32° 45' 33.48323136" N
天泉湖镇	3-1-967	坑塘水面	1.476219	118° 33' 04.39728378" E	32° 45' 39.05639482" N
天泉湖镇	3-1-968	坑塘水面	1.457544	118° 32' 31.14254146" E	32° 45' 40.15499997" N
天泉湖镇	3-1-969	坑塘水面	1.529044	118° 35' 07.27312939" E	32° 49' 19.51644529" N
天泉湖镇	3-1-970	坑塘水面	1.905628	118° 34' 56.27956400" E	32° 49' 37.84869161" N
天泉湖镇	3-1-971	坑塘水面	1.827991	118° 31' 00.52320240" E	32° 46' 08.11051868" N
天泉湖镇	3-1-972	坑塘水面	1.348586	118° 30' 35.14299762" E	32° 46' 17.01382128" N
天泉湖镇	3-1-973	坑塘水面	1.922913	118° 31' 10.86819108" E	32° 46' 22.08667879" N
天泉湖镇	3-1-974	坑塘水面	1.579005	118° 33' 03.83225879" E	32° 44' 33.88667256" N
天泉湖镇	3-1-975	坑塘水面	1.442115	118° 33' 01.25042542" E	32° 44' 41.28322702" N
天泉湖镇	3-1-976	坑塘水面	2.51273	118° 33' 08.84394593" E	32° 45' 08.42177568" N
天泉湖镇	3-1-977	坑塘水面	1.424574	118° 32' 56.05744621" E	32° 48' 07.75196045" N
天泉湖镇	3-1-978	坑塘水面	3.785462	118° 32' 16.33696457" E	32° 48' 48.03166585" N
天泉湖镇	3-1-979	坑塘水面	1.421509	118° 34' 17.28314531" E	32° 49' 00.41343528" N
天泉湖镇	3-1-980	坑塘水面	2.619404	118° 34' 52.81367337" E	32° 49' 34.58997321" N
天泉湖镇	3-1-981	坑塘水面	2.475344	118° 34' 08.82933575" E	32° 45' 33.35188232" N
天泉湖镇	3-1-982	坑塘水面	1.447441	118° 35' 04.21057876" E	32° 45' 40.47540852" N
天泉湖镇	3-1-983	坑塘水面	1.549837	118° 34' 50.37980373" E	32° 45' 48.60417462" N
天泉湖镇	3-1-984	坑塘水面	2.434913	118° 33' 35.58265052" E	32° 45' 58.18243516" N
天泉湖镇	3-1-985	坑塘水面	1.510073	118° 32' 11.25922975" E	32° 46' 07.52431378" N
天泉湖镇	3-1-986	坑塘水面	1.673448	118° 33' 26.94349517" E	32° 46' 15.61109395" N
天泉湖镇	3-1-987	坑塘水面	1.54302	118° 32' 53.97206331" E	32° 46' 36.96236726" N
天泉湖镇	3-1-988	坑塘水面	2.116521	118° 32' 43.19701943" E	32° 46' 42.34756736" N
天泉湖镇	3-1-989	坑塘水面	1.439118	118° 32' 19.63491971" E	32° 46' 48.47005224" N
天泉湖镇	3-1-990	坑塘水面	2.002557	118° 30' 32.07239298" E	32° 46' 52.69618063" N
天泉湖镇	3-1-991	坑塘水面	1.989659	118° 32' 54.03345528" E	32° 46' 55.05657238" N
天泉湖镇	3-1-992	坑塘水面	1.633504	118° 32' 01.37748494" E	32° 46' 59.80653878" N
天泉湖镇	3-1-993	坑塘水面	1.510296	118° 32' 39.19568059" E	32° 47' 06.61855183" N
天泉湖镇	3-1-994	坑塘水面	3.594224	118° 33' 07.91102763" E	32° 47' 08.22722633" N
天泉湖镇	3-1-995	坑塘水面	1.738704	118° 32' 03.84520788" E	32° 47' 24.92305449" N
天泉湖镇	3-1-996	坑塘水面	6.089978	118° 31' 12.17185007" E	32° 47' 32.90877189" N
天泉湖镇	3-1-997	坑塘水面	5.363524	118° 32' 50.83516542" E	32° 48' 02.34447886" N
天泉湖镇	3-1-998	坑塘水面	2.787145	118° 29' 27.56009860" E	32° 48' 38.72880309" N
天泉湖镇	3-1-999	坑塘水面	3.550369	118° 35' 02.32371530" E	32° 49' 48.77347991" N
黄花塘镇	3-1-1000	坑塘水面	2.486974	118° 42' 34.86235634" E	32° 56' 37.28004809" N
黄花塘镇	3-1-1001	坑塘水面	2.838299	118° 43' 34.19148658" E	32° 58' 15.11493507" N
黄花塘镇	3-1-1002	坑塘水面	4.517548	118° 43' 23.76168424" E	32° 56' 35.97135752" N
黄花塘镇	3-1-1003	坑塘水面	1.567473	118° 43' 47.26381297" E	32° 57' 45.95718020" N
黄花塘镇	3-1-1004	坑塘水面	3.49547	118° 42' 50.89611773" E	32° 56' 39.32397735" N
黄花塘镇	3-1-1005	坑塘水面	5.129803	118° 43' 21.34664443" E	32° 55' 20.73147012" N

盱眙县养殖水域滩涂规划（2018-2030）修编

黄花塘镇	3-1-1006	坑塘水面	2.461673	118° 44' 21.90051652" E	32° 55' 31.34853806" N
黄花塘镇	3-1-1007	坑塘水面	2.271828	118° 45' 08.09489593" E	32° 55' 36.07229149" N
黄花塘镇	3-1-1008	坑塘水面	7.609592	118° 43' 05.62357243" E	32° 57' 22.31710682" N
马坝镇	3-1-1009	坑塘水面	2.047585	118° 48' 18.83612750" E	33° 02' 50.25638940" N
黄花塘镇	3-1-1010	坑塘水面	3.400193	118° 42' 34.90955519" E	32° 56' 17.22408343" N
黄花塘镇	3-1-1011	坑塘水面	1.503288	118° 42' 35.15252212" E	32° 57' 27.71487827" N
黄花塘镇	3-1-1012	坑塘水面	2.902861	118° 43' 34.51601159" E	32° 57' 32.26630012" N
黄花塘镇	3-1-1013	坑塘水面	4.122088	118° 44' 54.36463319" E	32° 56' 33.25519497" N
黄花塘镇	3-1-1014	坑塘水面	1.726452	118° 44' 21.05427290" E	32° 55' 46.99614158" N
黄花塘镇	3-1-1015	坑塘水面	3.542917	118° 41' 43.44261487" E	32° 56' 38.95293703" N
马坝镇	3-1-1016	坑塘水面	2.746858	118° 52' 25.02223346" E	33° 02' 55.39413172" N
马坝镇	3-1-1017	坑塘水面	4.985092	118° 51' 09.23420284" E	33° 02' 47.56025627" N
马坝镇	3-1-1018	坑塘水面	1.439514	118° 50' 15.20402526" E	33° 03' 05.67369913" N
马坝镇	3-1-1019	坑塘水面	1.547842	118° 50' 44.85833084" E	33° 01' 59.32368450" N
马坝镇	3-1-1020	坑塘水面	3.169383	118° 50' 59.12730417" E	33° 02' 47.85441119" N
马坝镇	3-1-1021	坑塘水面	2.430348	118° 49' 13.32074678" E	33° 04' 19.42525567" N
马坝镇	3-1-1022	坑塘水面	3.030832	118° 50' 40.83766430" E	33° 03' 22.26626799" N
马坝镇	3-1-1023	坑塘水面	2.509469	118° 50' 18.17079280" E	33° 03' 18.88672794" N
马坝镇	3-1-1024	坑塘水面	2.3875	118° 49' 33.01710891" E	33° 02' 51.95340591" N
马坝镇	3-1-1025	坑塘水面	1.748785	118° 52' 16.65230876" E	33° 02' 34.41286620" N
三河农场	3-1-1026	坑塘水面	2.349508	118° 34' 55.13035563" E	33° 04' 49.32652083" N
三河农场	3-1-1027	坑塘水面	13.0941	118° 40' 57.34719778" E	33° 03' 02.70705419" N
三河农场	3-1-1028	坑塘水面	2.66736	118° 35' 41.96299081" E	33° 01' 37.80364641" N
黄花塘镇	3-1-1029	坑塘水面	1.658321	118° 43' 35.37745838" E	32° 57' 20.78355050" N
马坝镇	3-1-1030	坑塘水面	3.003471	118° 47' 14.21828375" E	33° 03' 59.73418855" N
黄花塘镇	3-1-1031	坑塘水面	3.890833	118° 44' 01.15212444" E	32° 58' 08.28058745" N
黄花塘镇	3-1-1032	坑塘水面	1.858256	118° 43' 20.83199356" E	32° 56' 55.41910710" N
黄花塘镇	3-1-1033	坑塘水面	2.610084	118° 43' 09.12664395" E	32° 56' 41.40869163" N
黄花塘镇	3-1-1034	坑塘水面	6.679119	118° 43' 58.62599240" E	32° 57' 31.78815587" N
黄花塘镇	3-1-1035	坑塘水面	3.822715	118° 44' 55.35807303" E	32° 55' 39.41562385" N
黄花塘镇	3-1-1036	坑塘水面	7.04091	118° 43' 21.12510892" E	32° 56' 05.73061236" N
黄花塘镇	3-1-1037	坑塘水面	1.334831	118° 44' 43.08442773" E	32° 56' 26.50961257" N
黄花塘镇	3-1-1038	坑塘水面	1.821964	118° 44' 09.64628352" E	32° 57' 53.30770202" N
黄花塘镇	3-1-1039	坑塘水面	1.521895	118° 43' 08.08060754" E	32° 56' 53.10752351" N
黄花塘镇	3-1-1040	坑塘水面	2.699183	118° 44' 26.07462950" E	32° 55' 45.16528631" N
黄花塘镇	3-1-1041	坑塘水面	4.369191	118° 43' 03.33360426" E	32° 55' 51.62870429" N
黄花塘镇	3-1-1042	坑塘水面	1.869686	118° 44' 22.89561710" E	32° 55' 52.75758467" N
黄花塘镇	3-1-1043	坑塘水面	2.126449	118° 43' 38.83191898" E	32° 50' 50.19475468" N
黄花塘镇	3-1-1044	坑塘水面	2.092144	118° 40' 34.41805070" E	32° 51' 01.04018167" N
黄花塘镇	3-1-1045	坑塘水面	2.90854	118° 40' 50.94765609" E	32° 55' 17.90873849" N
黄花塘镇	3-1-1046	坑塘水面	1.86109	118° 46' 37.97481739" E	32° 51' 57.98371124" N
黄花塘镇	3-1-1047	坑塘水面	2.855723	118° 41' 57.69030015" E	32° 51' 55.36295524" N
黄花塘镇	3-1-1048	坑塘水面	1.581766	118° 40' 30.41963250" E	32° 48' 12.23597101" N
黄花塘镇	3-1-1049	坑塘水面	2.792214	118° 42' 56.64785172" E	32° 50' 39.12324801" N
黄花塘镇	3-1-1050	坑塘水面	2.744747	118° 39' 03.64708608" E	32° 50' 57.34022241" N
黄花塘镇	3-1-1051	坑塘水面	1.672618	118° 43' 43.62942635" E	32° 50' 36.48484298" N
黄花塘镇	3-1-1052	坑塘水面	1.955028	118° 40' 04.88114165" E	32° 49' 28.61393183" N
黄花塘镇	3-1-1053	坑塘水面	1.358382	118° 43' 39.33181051" E	32° 50' 28.59383198" N
黄花塘镇	3-1-1054	坑塘水面	1.939664	118° 42' 29.92068554" E	32° 50' 47.60210434" N
黄花塘镇	3-1-1055	坑塘水面	2.437029	118° 42' 36.41518214" E	32° 51' 33.79557251" N
黄花塘镇	3-1-1056	坑塘水面	3.429154	118° 44' 04.15519004" E	32° 50' 09.46374912" N
黄花塘镇	3-1-1057	坑塘水面	2.179673	118° 43' 49.48404637" E	32° 50' 18.75663852" N
黄花塘镇	3-1-1058	坑塘水面	1.733206	118° 47' 12.15556734" E	32° 51' 35.17262079" N
黄花塘镇	3-1-1059	坑塘水面	2.176475	118° 47' 12.29881259" E	32° 52' 28.25174807" N
黄花塘镇	3-1-1060	坑塘水面	2.12429	118° 37' 57.18857579" E	32° 50' 13.65518110" N
黄花塘镇	3-1-1061	坑塘水面	3.95208	118° 46' 36.16771401" E	32° 52' 49.00332702" N
黄花塘镇	3-1-1062	坑塘水面	1.424272	118° 40' 03.72645854" E	32° 49' 18.08187799" N
黄花塘镇	3-1-1063	坑塘水面	1.347994	118° 38' 18.73393385" E	32° 50' 03.97662997" N
黄花塘镇	3-1-1064	坑塘水面	1.734699	118° 42' 55.72115657" E	32° 48' 43.25063254" N
黄花塘镇	3-1-1065	坑塘水面	7.151714	118° 40' 41.61533627" E	32° 50' 56.65949983" N
黄花塘镇	3-1-1066	坑塘水面	1.55023	118° 37' 44.40208015" E	32° 50' 54.04491387" N
黄花塘镇	3-1-1067	坑塘水面	1.52625	118° 39' 38.54579305" E	32° 49' 51.43548664" N
黄花塘镇	3-1-1068	坑塘水面	1.767864	118° 37' 32.63179952" E	32° 50' 16.29453344" N

盱眙县养殖水域滩涂规划（2018-2030）修编

黄花塘镇	3-1-1069	坑塘水面	1.600794	118° 40' 42.92251894" E	32° 50' 41.68642813" N
黄花塘镇	3-1-1070	坑塘水面	1.638131	118° 40' 59.80268734" E	32° 50' 40.51885310" N
黄花塘镇	3-1-1071	坑塘水面	6.48543	118° 40' 52.81599337" E	32° 50' 52.15155662" N
黄花塘镇	3-1-1072	坑塘水面	1.763279	118° 39' 58.15938596" E	32° 50' 54.57600346" N
黄花塘镇	3-1-1073	坑塘水面	3.957656	118° 47' 34.00282971" E	32° 52' 26.93508397" N
黄花塘镇	3-1-1074	坑塘水面	1.880062	118° 38' 00.40251001" E	32° 49' 50.18280105" N
黄花塘镇	3-1-1075	坑塘水面	1.436747	118° 40' 51.34867416" E	32° 50' 43.31597149" N
黄花塘镇	3-1-1076	坑塘水面	1.47356	118° 37' 59.60744179" E	32° 50' 41.86786186" N
黄花塘镇	3-1-1077	坑塘水面	5.966795	118° 40' 42.32973673" E	32° 50' 47.29054146" N
黄花塘镇	3-1-1078	坑塘水面	4.136422	118° 40' 49.15572931" E	32° 50' 48.87305709" N
黄花塘镇	3-1-1079	坑塘水面	1.712266	118° 39' 41.26958342" E	32° 49' 22.95234408" N
黄花塘镇	3-1-1080	坑塘水面	2.236261	118° 39' 04.30793861" E	32° 49' 58.79870309" N
黄花塘镇	3-1-1081	坑塘水面	1.741397	118° 40' 41.62334744" E	32° 49' 42.25728184" N
黄花塘镇	3-1-1082	坑塘水面	1.408046	118° 47' 45.99801861" E	32° 51' 50.92968470" N
黄花塘镇	3-1-1083	坑塘水面	2.79166	118° 39' 39.37462524" E	32° 49' 28.64610414" N
黄花塘镇	3-1-1084	坑塘水面	1.512174	118° 47' 15.61102700" E	32° 52' 57.61417504" N
黄花塘镇	3-1-1085	坑塘水面	2.518851	118° 47' 37.68513944" E	32° 53' 02.00673686" N
黄花塘镇	3-1-1086	坑塘水面	1.579584	118° 46' 32.47907618" E	32° 51' 13.35029902" N
黄花塘镇	3-1-1087	坑塘水面	1.581915	118° 46' 39.17945212" E	32° 51' 24.21447404" N
黄花塘镇	3-1-1088	坑塘水面	2.227332	118° 37' 53.06502766" E	32° 45' 42.65220948" N
黄花塘镇	3-1-1089	坑塘水面	2.325842	118° 48' 07.53024661" E	32° 52' 05.52451560" N
黄花塘镇	3-1-1090	坑塘水面	1.752863	118° 38' 24.72936140" E	32° 45' 21.72671973" N
黄花塘镇	3-1-1091	坑塘水面	2.069326	118° 46' 58.43948149" E	32° 51' 13.12148596" N
黄花塘镇	3-1-1092	坑塘水面	1.66769	118° 37' 14.50989991" E	32° 45' 22.80946797" N
黄花塘镇	3-1-1093	坑塘水面	3.169156	118° 46' 23.27156005" E	32° 52' 00.24426651" N
黄花塘镇	3-1-1094	坑塘水面	2.665558	118° 47' 33.00333897" E	32° 51' 52.93894059" N
黄花塘镇	3-1-1095	坑塘水面	1.794611	118° 38' 38.64449703" E	32° 46' 31.15574168" N
黄花塘镇	3-1-1096	坑塘水面	5.30758	118° 39' 29.81815859" E	32° 47' 53.50738066" N
黄花塘镇	3-1-1097	坑塘水面	2.141129	118° 37' 19.88586765" E	32° 45' 51.74949233" N
黄花塘镇	3-1-1098	坑塘水面	2.223568	118° 40' 13.50284150" E	32° 47' 48.75792268" N
黄花塘镇	3-1-1099	坑塘水面	1.541143	118° 37' 48.01546106" E	32° 46' 01.81148380" N
黄花塘镇	3-1-1100	坑塘水面	1.915126	118° 38' 45.74032169" E	32° 45' 36.00811418" N
黄花塘镇	3-1-1101	坑塘水面	1.458843	118° 38' 26.26666306" E	32° 45' 53.28094187" N
黄花塘镇	3-1-1102	坑塘水面	2.07781	118° 38' 00.20489665" E	32° 48' 29.45908521" N
黄花塘镇	3-1-1103	坑塘水面	1.677821	118° 38' 53.79856348" E	32° 46' 25.42055264" N
黄花塘镇	3-1-1104	坑塘水面	1.570773	118° 37' 53.52774614" E	32° 46' 39.03471353" N
黄花塘镇	3-1-1105	坑塘水面	4.930688	118° 38' 15.35488691" E	32° 49' 16.54662479" N
黄花塘镇	3-1-1106	坑塘水面	1.64572	118° 43' 40.88431794" E	32° 48' 07.55831742" N
黄花塘镇	3-1-1107	坑塘水面	2.191048	118° 44' 19.95575888" E	32° 48' 45.42722776" N
黄花塘镇	3-1-1108	坑塘水面	4.924021	118° 39' 07.00939577" E	32° 48' 12.03442270" N
黄花塘镇	3-1-1109	坑塘水面	2.672465	118° 38' 44.39127049" E	32° 48' 17.21519734" N
黄花塘镇	3-1-1110	坑塘水面	1.638384	118° 38' 44.43694656" E	32° 48' 33.69320707" N
黄花塘镇	3-1-1111	坑塘水面	2.799852	118° 38' 52.24786602" E	32° 48' 36.46943729" N
黄花塘镇	3-1-1112	坑塘水面	2.788066	118° 43' 32.11640515" E	32° 48' 23.40381477" N
黄花塘镇	3-1-1113	坑塘水面	2.64275	118° 40' 54.04130412" E	32° 47' 45.21214385" N
黄花塘镇	3-1-1114	坑塘水面	10.62385	118° 38' 55.00234443" E	32° 49' 03.99746739" N
黄花塘镇	3-1-1115	坑塘水面	1.76871	118° 41' 37.17423177" E	32° 48' 18.76222650" N
黄花塘镇	3-1-1116	坑塘水面	4.881852	118° 44' 04.78115714" E	32° 48' 21.89441976" N
黄花塘镇	3-1-1117	坑塘水面	2.199874	118° 41' 49.37336117" E	32° 48' 33.32740237" N
黄花塘镇	3-1-1118	坑塘水面	2.110112	118° 43' 34.51566353" E	32° 48' 11.38221727" N
黄花塘镇	3-1-1119	坑塘水面	1.386743	118° 37' 46.57500188" E	32° 48' 49.45863386" N
黄花塘镇	3-1-1120	坑塘水面	1.949117	118° 38' 23.87908105" E	32° 48' 55.81866108" N
黄花塘镇	3-1-1121	坑塘水面	1.527812	118° 40' 35.67270697" E	32° 47' 52.85768691" N
黄花塘镇	3-1-1122	坑塘水面	1.90558	118° 40' 48.24541955" E	32° 47' 31.74341498" N
黄花塘镇	3-1-1123	坑塘水面	2.284719	118° 39' 50.30132949" E	32° 47' 17.08926711" N
黄花塘镇	3-1-1124	坑塘水面	2.222354	118° 39' 38.54656031" E	32° 47' 38.46648602" N
黄花塘镇	3-1-1125	坑塘水面	2.893921	118° 39' 33.32210245" E	32° 48' 11.25542652" N
黄花塘镇	3-1-1126	坑塘水面	1.511863	118° 39' 44.08317217" E	32° 48' 19.86289278" N
黄花塘镇	3-1-1127	坑塘水面	4.128206	118° 39' 33.43976501" E	32° 47' 17.74764413" N
黄花塘镇	3-1-1128	坑塘水面	1.429912	118° 42' 55.67073957" E	32° 48' 48.91176811" N
黄花塘镇	3-1-1129	坑塘水面	1.856028	118° 40' 36.34716594" E	32° 49' 12.03609206" N
黄花塘镇	3-1-1130	坑塘水面	1.633671	118° 42' 53.71988289" E	32° 48' 00.89035791" N
黄花塘镇	3-1-1131	坑塘水面	1.453149	118° 43' 55.42886794" E	32° 48' 58.88742296" N

盱眙县养殖水域滩涂规划（2018-2030）修编

黄花塘镇	3-1-1132	坑塘水面	1.825004	118° 44' 03.80879367" E	32° 48' 07.80102094" N
黄花塘镇	3-1-1133	坑塘水面	5.872261	118° 40' 24.96077843" E	32° 48' 06.29340134" N
黄花塘镇	3-1-1134	坑塘水面	2.732297	118° 42' 02.33278302" E	32° 48' 34.31232602" N
黄花塘镇	3-1-1135	坑塘水面	1.603004	118° 41' 40.72103096" E	32° 48' 46.55481221" N
黄花塘镇	3-1-1136	坑塘水面	1.923969	118° 40' 10.97186252" E	32° 48' 13.02748544" N
黄花塘镇	3-1-1137	坑塘水面	4.588835	118° 42' 13.85826259" E	32° 48' 24.24816370" N
黄花塘镇	3-1-1138	坑塘水面	2.088812	118° 39' 46.50811517" E	32° 48' 02.98970773" N
黄花塘镇	3-1-1139	坑塘水面	2.184421	118° 42' 50.99321336" E	32° 48' 29.23251785" N
黄花塘镇	3-1-1140	坑塘水面	1.449766	118° 42' 24.14930455" E	32° 52' 55.28521496" N
黄花塘镇	3-1-1141	坑塘水面	1.493272	118° 42' 22.88254119" E	32° 48' 11.39721998" N
黄花塘镇	3-1-1142	坑塘水面	2.310687	118° 41' 22.41747156" E	32° 49' 03.30209535" N
黄花塘镇	3-1-1143	坑塘水面	2.216247	118° 39' 56.74755395" E	32° 47' 53.76717603" N
黄花塘镇	3-1-1144	坑塘水面	1.82005	118° 42' 09.55405086" E	32° 49' 30.69096354" N
黄花塘镇	3-1-1145	坑塘水面	1.756772	118° 44' 01.01994610" E	32° 49' 17.97059377" N
黄花塘镇	3-1-1146	坑塘水面	1.809611	118° 44' 00.01033667" E	32° 49' 24.65734498" N
黄花塘镇	3-1-1147	坑塘水面	2.833277	118° 44' 10.53824890" E	32° 52' 29.14288908" N
黄花塘镇	3-1-1148	坑塘水面	4.52217	118° 41' 48.77861046" E	32° 55' 49.73353190" N
黄花塘镇	3-1-1149	坑塘水面	2.412476	118° 43' 11.66150716" E	32° 54' 44.58702695" N
黄花塘镇	3-1-1150	坑塘水面	6.496095	118° 43' 22.46914646" E	32° 53' 49.10690212" N
黄花塘镇	3-1-1151	坑塘水面	5.349947	118° 42' 52.52333149" E	32° 55' 28.03252236" N
黄花塘镇	3-1-1152	坑塘水面	1.737526	118° 43' 09.44432711" E	32° 54' 33.99689170" N
黄花塘镇	3-1-1153	坑塘水面	2.570563	118° 42' 28.34166797" E	32° 55' 15.55093238" N
黄花塘镇	3-1-1154	坑塘水面	4.48698	118° 42' 05.34997707" E	32° 54' 57.75461819" N
黄花塘镇	3-1-1155	坑塘水面	2.0731	118° 41' 34.06056636" E	32° 53' 40.38866341" N
黄花塘镇	3-1-1156	坑塘水面	5.742181	118° 40' 35.69842987" E	32° 54' 55.78235700" N
黄花塘镇	3-1-1157	坑塘水面	2.159904	118° 41' 53.83738498" E	32° 54' 03.67078118" N
黄花塘镇	3-1-1158	坑塘水面	5.775747	118° 42' 42.63939792" E	32° 53' 15.75733295" N
黄花塘镇	3-1-1159	坑塘水面	2.950502	118° 41' 49.26155247" E	32° 53' 10.15929572" N
黄花塘镇	3-1-1160	坑塘水面	3.158535	118° 41' 39.41061158" E	32° 56' 11.33896430" N
黄花塘镇	3-1-1161	坑塘水面	1.958579	118° 44' 38.49876675" E	32° 52' 05.56433412" N
黄花塘镇	3-1-1162	坑塘水面	3.276213	118° 44' 30.71680983" E	32° 53' 19.81383364" N
黄花塘镇	3-1-1163	坑塘水面	2.211642	118° 42' 32.26323844" E	32° 55' 24.21712954" N
黄花塘镇	3-1-1164	坑塘水面	1.42314	118° 42' 03.53293230" E	32° 53' 32.20672553" N
黄花塘镇	3-1-1165	坑塘水面	4.160702	118° 41' 57.60126764" E	32° 53' 31.59609845" N
黄花塘镇	3-1-1166	坑塘水面	3.746299	118° 40' 48.57089854" E	32° 54' 26.01039454" N
黄花塘镇	3-1-1167	坑塘水面	3.211847	118° 42' 50.49580923" E	32° 53' 59.74359670" N
黄花塘镇	3-1-1168	坑塘水面	1.494956	118° 42' 29.57848481" E	32° 54' 03.90313493" N
黄花塘镇	3-1-1169	坑塘水面	10.64502	118° 41' 38.15214939" E	32° 54' 05.61692284" N
黄花塘镇	3-1-1170	坑塘水面	3.782227	118° 41' 35.28408885" E	32° 55' 11.79176681" N
黄花塘镇	3-1-1171	坑塘水面	2.223352	118° 41' 38.74932089" E	32° 55' 21.00878470" N
黄花塘镇	3-1-1172	坑塘水面	1.401655	118° 41' 30.45455705" E	32° 55' 21.85223446" N
黄花塘镇	3-1-1173	坑塘水面	2.610955	118° 41' 38.52310340" E	32° 56' 29.88996808" N
黄花塘镇	3-1-1174	坑塘水面	2.188222	118° 45' 32.25630862" E	32° 51' 22.97209217" N
黄花塘镇	3-1-1175	坑塘水面	6.531517	118° 43' 56.52713156" E	32° 51' 46.81875022" N
黄花塘镇	3-1-1176	坑塘水面	9.043036	118° 40' 05.21852904" E	32° 53' 33.53750800" N
黄花塘镇	3-1-1177	坑塘水面	2.121394	118° 40' 32.44162347" E	32° 54' 35.08341261" N
黄花塘镇	3-1-1178	坑塘水面	1.471811	118° 42' 45.97269782" E	32° 53' 29.70871449" N
黄花塘镇	3-1-1179	坑塘水面	2.59161	118° 45' 09.35508611" E	32° 52' 30.48150809" N
黄花塘镇	3-1-1180	坑塘水面	1.958144	118° 40' 05.10158665" E	32° 53' 58.82723923" N
黄花塘镇	3-1-1181	坑塘水面	2.100371	118° 44' 11.67553523" E	32° 53' 02.80093345" N
黄花塘镇	3-1-1182	坑塘水面	1.783478	118° 44' 22.73724021" E	32° 53' 26.94167211" N
黄花塘镇	3-1-1183	坑塘水面	1.538681	118° 42' 49.87314301" E	32° 53' 53.40187754" N
黄花塘镇	3-1-1184	坑塘水面	3.219091	118° 46' 10.25954111" E	32° 52' 13.30099818" N
黄花塘镇	3-1-1185	坑塘水面	2.770634	118° 44' 54.67912910" E	32° 52' 44.79781503" N
黄花塘镇	3-1-1186	坑塘水面	3.774817	118° 44' 45.06951710" E	32° 52' 58.16334106" N
黄花塘镇	3-1-1187	坑塘水面	1.811321	118° 41' 58.62861769" E	32° 54' 39.77009628" N
黄花塘镇	3-1-1188	坑塘水面	3.989587	118° 42' 12.31021712" E	32° 55' 30.80050869" N
黄花塘镇	3-1-1189	坑塘水面	3.524284	118° 42' 36.91496931" E	32° 55' 30.81658536" N
黄花塘镇	3-1-1190	坑塘水面	5.099636	118° 42' 14.56359560" E	32° 54' 14.12771677" N
黄花塘镇	3-1-1191	坑塘水面	14.60851	118° 42' 49.11454385" E	32° 54' 13.60006542" N
黄花塘镇	3-1-1192	坑塘水面	7.605631	118° 41' 03.65218933" E	32° 54' 50.84276899" N
黄花塘镇	3-1-1193	坑塘水面	1.54254	118° 41' 58.35213507" E	32° 47' 46.00282949" N
黄花塘镇	3-1-1194	坑塘水面	5.654761	118° 44' 08.54275343" E	32° 53' 39.17106386" N

盱眙县养殖水域滩涂规划（2018-2030）修编

黄花塘镇	3-1-1195	坑塘水面	1.383806	118° 43' 52.98022173" E	32° 54' 00.07162885" N
黄花塘镇	3-1-1196	坑塘水面	1.423086	118° 43' 17.89873052" E	32° 54' 26.69651735" N
黄花塘镇	3-1-1197	坑塘水面	2.898942	118° 42' 07.84690474" E	32° 54' 28.37908830" N
黄花塘镇	3-1-1198	坑塘水面	2.00076	118° 41' 28.16198282" E	32° 55' 01.64719317" N
黄花塘镇	3-1-1199	坑塘水面	2.707958	118° 42' 50.39555391" E	32° 55' 03.29522514" N
黄花塘镇	3-1-1200	坑塘水面	1.338163	118° 41' 45.40757292" E	32° 54' 28.39490712" N
黄花塘镇	3-1-1201	坑塘水面	2.605503	118° 42' 21.36235846" E	32° 54' 36.94719869" N
黄花塘镇	3-1-1202	坑塘水面	4.841652	118° 43' 15.86317067" E	32° 55' 18.98503815" N
黄花塘镇	3-1-1203	坑塘水面	1.494524	118° 40' 26.36691368" E	32° 53' 38.92339398" N
黄花塘镇	3-1-1204	坑塘水面	9.644421	118° 40' 27.88832550" E	32° 53' 53.71500698" N
黄花塘镇	3-1-1205	坑塘水面	3.01336	118° 42' 44.11319861" E	32° 52' 19.78926457" N
黄花塘镇	3-1-1206	坑塘水面	2.099685	118° 41' 57.74806972" E	32° 55' 43.57097580" N
黄花塘镇	3-1-1207	坑塘水面	1.576701	118° 40' 48.63045938" E	32° 55' 40.76353675" N
黄花塘镇	3-1-1208	坑塘水面	5.992723	118° 42' 36.63226743" E	32° 55' 45.04016814" N
黄花塘镇	3-1-1209	坑塘水面	2.476283	118° 42' 30.90809703" E	32° 56' 05.51279497" N
黄花塘镇	3-1-1210	坑塘水面	2.016666	118° 42' 21.29790918" E	32° 56' 06.21950665" N
黄花塘镇	3-1-1211	坑塘水面	2.377266	118° 40' 45.09569216" E	32° 56' 04.45952864" N
黄花塘镇	3-1-1212	坑塘水面	1.558975	118° 40' 40.52757766" E	32° 54' 37.88519784" N
黄花塘镇	3-1-1213	坑塘水面	4.586073	118° 40' 21.11745793" E	32° 54' 51.87856159" N
黄花塘镇	3-1-1214	坑塘水面	3.567245	118° 40' 34.36067986" E	32° 53' 10.32126328" N
黄花塘镇	3-1-1215	坑塘水面	6.382352	118° 40' 11.34826135" E	32° 53' 07.92451965" N
黄花塘镇	3-1-1216	坑塘水面	2.335092	118° 41' 23.77116365" E	32° 53' 25.79893683" N
黄花塘镇	3-1-1217	坑塘水面	1.560205	118° 44' 07.15890337" E	32° 54' 06.52299724" N
黄花塘镇	3-1-1218	坑塘水面	3.756147	118° 41' 45.30409741" E	32° 51' 26.53156412" N
黄花塘镇	3-1-1219	坑塘水面	1.383859	118° 41' 21.35310031" E	32° 51' 41.92707718" N
黄花塘镇	3-1-1220	坑塘水面	2.607917	118° 42' 36.67313932" E	32° 52' 40.16604146" N
黄花塘镇	3-1-1221	坑塘水面	1.599394	118° 45' 50.94554926" E	32° 52' 23.55346205" N
黄花塘镇	3-1-1222	坑塘水面	1.539042	118° 45' 33.95144241" E	32° 52' 30.10899614" N
黄花塘镇	3-1-1223	坑塘水面	3.567094	118° 43' 25.53233025" E	32° 54' 04.81957729" N
黄花塘镇	3-1-1224	坑塘水面	3.171789	118° 43' 34.88775071" E	32° 52' 15.06321299" N
黄花塘镇	3-1-1225	坑塘水面	8.121143	118° 42' 53.99463884" E	32° 52' 30.41008587" N
黄花塘镇	3-1-1226	坑塘水面	1.55471	118° 40' 54.44490986" E	32° 54' 15.74449626" N
黄花塘镇	3-1-1227	坑塘水面	2.027788	118° 39' 57.09135984" E	32° 54' 24.78781479" N
黄花塘镇	3-1-1228	坑塘水面	1.601202	118° 43' 53.88230436" E	32° 52' 23.16391584" N
黄花塘镇	3-1-1229	坑塘水面	4.147125	118° 40' 28.70190750" E	32° 52' 49.08070456" N
黄花塘镇	3-1-1230	坑塘水面	1.718305	118° 38' 38.26293518" E	32° 52' 43.96962625" N
黄花塘镇	3-1-1231	坑塘水面	1.57916	118° 39' 05.37796870" E	32° 52' 10.74844240" N
黄花塘镇	3-1-1232	坑塘水面	2.206876	118° 41' 02.04527027" E	32° 51' 56.81555596" N
黄花塘镇	3-1-1233	坑塘水面	1.625108	118° 41' 35.21191013" E	32° 52' 35.96613097" N
黄花塘镇	3-1-1234	坑塘水面	1.843139	118° 41' 29.02108957" E	32° 51' 27.72021881" N
黄花塘镇	3-1-1235	坑塘水面	2.593458	118° 41' 00.68505029" E	32° 52' 09.13669961" N
马坝镇	3-1-1236	坑塘水面	2.098968	118° 49' 44.28019009" E	33° 03' 26.78572264" N
黄花塘镇	3-1-1237	坑塘水面	3.210768	118° 37' 53.85248048" E	32° 51' 47.38498458" N
黄花塘镇	3-1-1238	坑塘水面	8.554682	118° 41' 34.51538755" E	32° 51' 57.00387618" N
黄花塘镇	3-1-1239	坑塘水面	6.32937	118° 41' 22.92365729" E	32° 52' 22.76975616" N
黄花塘镇	3-1-1240	坑塘水面	1.855666	118° 40' 43.19214108" E	32° 51' 39.60723759" N
黄花塘镇	3-1-1241	坑塘水面	1.904378	118° 40' 07.34445109" E	32° 51' 46.75217143" N
黄花塘镇	3-1-1242	坑塘水面	1.56832	118° 38' 34.07953605" E	32° 51' 51.53414111" N
黄花塘镇	3-1-1243	坑塘水面	1.509086	118° 39' 56.17826105" E	32° 51' 55.08445667" N
黄花塘镇	3-1-1244	坑塘水面	1.647853	118° 39' 51.41833062" E	32° 52' 56.27528648" N
黄花塘镇	3-1-1245	坑塘水面	1.465743	118° 40' 38.15490950" E	32° 52' 11.93794144" N
黄花塘镇	3-1-1246	坑塘水面	2.044097	118° 42' 05.90281944" E	32° 44' 22.73501022" N
黄花塘镇	3-1-1247	坑塘水面	1.396718	118° 40' 16.27331166" E	32° 52' 37.30674458" N
黄花塘镇	3-1-1248	坑塘水面	2.080568	118° 39' 50.71336833" E	32° 52' 04.13424824" N
黄花塘镇	3-1-1249	坑塘水面	2.16501	118° 43' 23.66861106" E	32° 46' 03.85934649" N
黄花塘镇	3-1-1250	坑塘水面	1.353042	118° 38' 22.75172191" E	32° 52' 30.02826486" N
黄花塘镇	3-1-1251	坑塘水面	1.642814	118° 39' 55.42348669" E	32° 51' 43.92096211" N
黄花塘镇	3-1-1252	坑塘水面	9.640595	118° 39' 30.10543399" E	32° 51' 41.35442406" N
黄花塘镇	3-1-1253	坑塘水面	1.784071	118° 39' 42.12669627" E	32° 52' 24.92866744" N
黄花塘镇	3-1-1254	坑塘水面	1.392212	118° 39' 43.51605760" E	32° 52' 49.24382874" N
黄花塘镇	3-1-1255	坑塘水面	1.737399	118° 39' 31.93837536" E	32° 52' 51.23726169" N
黄花塘镇	3-1-1256	坑塘水面	2.251192	118° 44' 15.56188901" E	32° 44' 28.10229188" N
黄花塘镇	3-1-1257	坑塘水面	6.466512	118° 43' 41.12373850" E	32° 45' 02.79389866" N

盱眙县养殖水域滩涂规划（2018-2030）修编

黄花塘镇	3-1-1258	坑塘水面	4.055082	118° 42' 55.58863198" E	32° 45' 00.95512295" N
黄花塘镇	3-1-1259	坑塘水面	1.678629	118° 40' 56.40573977" E	32° 44' 52.69137536" N
黄花塘镇	3-1-1260	坑塘水面	1.8954	118° 44' 36.98485946" E	32° 44' 55.12462660" N
黄花塘镇	3-1-1261	坑塘水面	3.29716	118° 41' 25.35426993" E	32° 47' 20.03045361" N
黄花塘镇	3-1-1262	坑塘水面	2.3963	118° 41' 48.46353361" E	32° 47' 21.40462348" N
黄花塘镇	3-1-1263	坑塘水面	3.547856	118° 43' 10.82317802" E	32° 44' 56.65560387" N
黄花塘镇	3-1-1264	坑塘水面	1.35057	118° 43' 54.74596316" E	32° 46' 12.09289774" N
黄花塘镇	3-1-1265	坑塘水面	1.615127	118° 43' 43.18995931" E	32° 44' 12.97008598" N
黄花塘镇	3-1-1266	坑塘水面	2.935274	118° 44' 04.66882609" E	32° 45' 30.52019012" N
黄花塘镇	3-1-1267	坑塘水面	2.659854	118° 42' 25.57501663" E	32° 44' 03.92238921" N
黄花塘镇	3-1-1268	坑塘水面	2.169983	118° 43' 59.64590588" E	32° 45' 16.71629414" N
黄花塘镇	3-1-1269	坑塘水面	4.862624	118° 42' 09.98058164" E	32° 44' 32.02249463" N
黄花塘镇	3-1-1270	坑塘水面	2.545718	118° 44' 46.04758591" E	32° 44' 34.14793560" N
黄花塘镇	3-1-1271	坑塘水面	1.85321	118° 41' 01.51412421" E	32° 45' 05.62303574" N
黄花塘镇	3-1-1272	坑塘水面	1.699	118° 43' 36.07036719" E	32° 45' 53.78131256" N
黄花塘镇	3-1-1273	坑塘水面	7.706057	118° 44' 25.93818102" E	32° 45' 09.57283192" N
黄花塘镇	3-1-1274	坑塘水面	2.482181	118° 42' 59.96411368" E	32° 44' 49.16882548" N
黄花塘镇	3-1-1275	坑塘水面	1.452704	118° 42' 14.73948924" E	32° 44' 16.80954969" N
黄花塘镇	3-1-1276	坑塘水面	1.677913	118° 42' 21.53804898" E	32° 46' 55.14516406" N
黄花塘镇	3-1-1277	坑塘水面	3.605789	118° 41' 02.39384513" E	32° 46' 55.37979776" N
黄花塘镇	3-1-1278	坑塘水面	2.07426	118° 42' 53.26237972" E	32° 46' 22.02666938" N
黄花塘镇	3-1-1279	坑塘水面	2.239707	118° 42' 35.22737366" E	32° 46' 25.57025593" N
黄花塘镇	3-1-1280	坑塘水面	3.262159	118° 42' 06.84749778" E	32° 45' 06.42982870" N
黄花塘镇	3-1-1281	坑塘水面	2.378412	118° 44' 06.14476555" E	32° 45' 40.87067751" N
黄花塘镇	3-1-1282	坑塘水面	1.712183	118° 41' 07.99836893" E	32° 45' 23.65610997" N
黄花塘镇	3-1-1283	坑塘水面	13.83431	118° 41' 23.29409050" E	32° 44' 19.40387466" N
黄花塘镇	3-1-1284	坑塘水面	1.851822	118° 40' 58.44406817" E	32° 46' 46.34805303" N
黄花塘镇	3-1-1285	坑塘水面	5.161696	118° 43' 44.61557568" E	32° 45' 55.76105472" N
黄花塘镇	3-1-1286	坑塘水面	1.543826	118° 43' 56.43682623" E	32° 44' 13.88027620" N
黄花塘镇	3-1-1287	坑塘水面	3.070409	118° 40' 31.30543089" E	32° 45' 42.38042744" N
黄花塘镇	3-1-1288	坑塘水面	4.919682	118° 41' 08.91619938" E	32° 47' 03.23014371" N
黄花塘镇	3-1-1289	坑塘水面	1.617227	118° 44' 32.14341369" E	32° 44' 49.37205567" N
黄花塘镇	3-1-1290	坑塘水面	3.02599	118° 43' 47.55450507" E	32° 45' 21.03057953" N
黄花塘镇	3-1-1291	坑塘水面	1.469625	118° 43' 56.05295557" E	32° 45' 34.32923158" N
黄花塘镇	3-1-1292	坑塘水面	1.66208	118° 42' 38.37432831" E	32° 44' 42.79613037" N
黄花塘镇	3-1-1293	坑塘水面	3.248893	118° 43' 16.81587520" E	32° 44' 16.09491887" N
黄花塘镇	3-1-1294	坑塘水面	3.480772	118° 44' 19.13998969" E	32° 44' 41.75202728" N
黄花塘镇	3-1-1295	坑塘水面	1.852954	118° 41' 23.13392013" E	32° 44' 29.04937065" N
黄花塘镇	3-1-1296	坑塘水面	4.304116	118° 41' 27.89806718" E	32° 44' 28.11497639" N
黄花塘镇	3-1-1297	坑塘水面	1.778783	118° 39' 45.03855533" E	32° 46' 10.73355879" N
黄花塘镇	3-1-1298	坑塘水面	2.178023	118° 42' 59.19746851" E	32° 46' 17.29584269" N
黄花塘镇	3-1-1299	坑塘水面	6.932371	118° 39' 55.34104479" E	32° 44' 15.97885747" N
黄花塘镇	3-1-1300	坑塘水面	2.151928	118° 43' 27.62953622" E	32° 44' 06.47880715" N
黄花塘镇	3-1-1301	坑塘水面	1.745687	118° 39' 19.56587443" E	32° 44' 17.19033686" N
黄花塘镇	3-1-1302	坑塘水面	1.564157	118° 42' 29.53366120" E	32° 46' 49.58403405" N
黄花塘镇	3-1-1303	坑塘水面	2.122499	118° 40' 23.30817330" E	32° 46' 07.96846805" N
黄花塘镇	3-1-1304	坑塘水面	2.684657	118° 43' 39.12841269" E	32° 46' 30.45453491" N
黄花塘镇	3-1-1305	坑塘水面	1.444406	118° 42' 36.83097423" E	32° 46' 32.29069903" N
黄花塘镇	3-1-1306	坑塘水面	1.341915	118° 41' 49.67989611" E	32° 46' 13.07597973" N
黄花塘镇	3-1-1307	坑塘水面	8.396997	118° 43' 51.12331964" E	32° 46' 50.73116052" N
黄花塘镇	3-1-1308	坑塘水面	1.640993	118° 43' 42.87484254" E	32° 47' 45.55217028" N
黄花塘镇	3-1-1309	坑塘水面	1.447723	118° 41' 10.95997836" E	32° 46' 32.30105308" N
黄花塘镇	3-1-1310	坑塘水面	1.33973	118° 42' 29.55621792" E	32° 47' 11.60360820" N
黄花塘镇	3-1-1311	坑塘水面	1.3587	118° 40' 27.26810732" E	32° 46' 35.51905367" N
黄花塘镇	3-1-1312	坑塘水面	2.167518	118° 40' 10.67025727" E	32° 46' 37.17875268" N
黄花塘镇	3-1-1313	坑塘水面	2.209669	118° 43' 28.77297155" E	32° 47' 18.67040951" N
黄花塘镇	3-1-1314	坑塘水面	1.491368	118° 43' 12.11979521" E	32° 45' 09.34701050" N
黄花塘镇	3-1-1315	坑塘水面	5.267301	118° 43' 06.56961336" E	32° 47' 38.63479830" N
黄花塘镇	3-1-1316	坑塘水面	1.627339	118° 40' 29.67272790" E	32° 46' 24.58178414" N
黄花塘镇	3-1-1317	坑塘水面	2.120809	118° 42' 26.76085296" E	32° 45' 01.79114710" N
黄花塘镇	3-1-1318	坑塘水面	1.730162	118° 41' 13.52468775" E	32° 46' 50.99054082" N
黄花塘镇	3-1-1319	坑塘水面	2.332275	118° 42' 16.10188088" E	32° 46' 35.26250906" N
黄花塘镇	3-1-1320	坑塘水面	1.394504	118° 40' 46.86700137" E	32° 46' 44.56421564" N

盱眙县养殖水域滩涂规划（2018-2030）修编

黄花塘镇	3-1-1321	坑塘水面	1.812632	118° 43' 22.28726632" E	32° 46' 49.96537501" N
黄花塘镇	3-1-1322	坑塘水面	2.164268	118° 39' 21.27132278" E	32° 45' 53.75690715" N
黄花塘镇	3-1-1323	坑塘水面	1.401693	118° 43' 15.72512001" E	32° 47' 14.52867248" N
黄花塘镇	3-1-1324	坑塘水面	3.245826	118° 42' 47.01864926" E	32° 45' 19.36385053" N
黄花塘镇	3-1-1325	坑塘水面	4.211969	118° 39' 12.05459102" E	32° 46' 24.90201453" N
黄花塘镇	3-1-1326	坑塘水面	2.96527	118° 42' 09.01565298" E	32° 45' 24.11392362" N
黄花塘镇	3-1-1327	坑塘水面	1.812463	118° 39' 00.69645242" E	32° 46' 01.97236987" N
黄花塘镇	3-1-1328	坑塘水面	2.547881	118° 41' 40.66754713" E	32° 45' 43.08916565" N
黄花塘镇	3-1-1329	坑塘水面	5.784163	118° 43' 31.49124883" E	32° 47' 44.96643657" N
黄花塘镇	3-1-1330	坑塘水面	4.246895	118° 43' 53.64384123" E	32° 47' 33.86143598" N
黄花塘镇	3-1-1331	坑塘水面	1.358221	118° 42' 13.32851869" E	32° 47' 00.97582432" N
黄花塘镇	3-1-1332	坑塘水面	1.343664	118° 42' 03.92526033" E	32° 46' 49.67176649" N
黄花塘镇	3-1-1333	坑塘水面	4.671468	118° 39' 46.09359573" E	32° 46' 54.43265707" N
黄花塘镇	3-1-1334	坑塘水面	2.458836	118° 41' 26.22141566" E	32° 47' 12.21548773" N
黄花塘镇	3-1-1335	坑塘水面	1.918088	118° 42' 24.02174241" E	32° 45' 14.70835217" N
黄花塘镇	3-1-1336	坑塘水面	1.531867	118° 43' 03.12402138" E	32° 45' 14.02794046" N
黄花塘镇	3-1-1337	坑塘水面	1.519302	118° 41' 49.68164852" E	32° 46' 59.07020744" N
黄花塘镇	3-1-1338	坑塘水面	2.225315	118° 41' 06.03827832" E	32° 47' 14.99969375" N
黄花塘镇	3-1-1339	坑塘水面	1.756104	118° 40' 12.95303538" E	32° 46' 54.96124270" N
黄花塘镇	3-1-1340	坑塘水面	2.065271	118° 39' 47.83393658" E	32° 45' 21.92425839" N
黄花塘镇	3-1-1341	坑塘水面	2.235107	118° 41' 52.68449341" E	32° 51' 36.05610290" N
黄花塘镇	3-1-1342	坑塘水面	1.421502	118° 42' 01.41454131" E	32° 45' 32.55111923" N
黄花塘镇	3-1-1343	坑塘水面	2.198736	118° 41' 29.35577246" E	32° 46' 17.29425235" N
黄花塘镇	3-1-1344	坑塘水面	1.522129	118° 39' 00.76107673" E	32° 45' 19.69498110" N
黄花塘镇	3-1-1345	坑塘水面	1.868675	118° 39' 27.88987523" E	32° 46' 50.12031080" N
黄花塘镇	3-1-1346	坑塘水面	1.577699	118° 46' 48.55593983" E	32° 56' 31.10561570" N
黄花塘镇	3-1-1347	坑塘水面	1.667692	118° 39' 19.11848368" E	32° 45' 00.34260823" N
黄花塘镇	3-1-1348	坑塘水面	2.138673	118° 39' 42.80400373" E	32° 45' 37.24245511" N
黄花塘镇	3-1-1349	坑塘水面	3.22929	118° 47' 30.48940262" E	32° 56' 26.74549968" N
黄花塘镇	3-1-1350	坑塘水面	6.269619	118° 45' 44.27226686" E	32° 56' 47.14545559" N
黄花塘镇	3-1-1351	坑塘水面	3.756927	118° 46' 34.08804738" E	32° 56' 15.43745757" N
黄花塘镇	3-1-1352	坑塘水面	3.489865	118° 45' 05.30353403" E	32° 56' 47.07259227" N
黄花塘镇	3-1-1353	坑塘水面	8.079725	118° 46' 49.38938637" E	32° 56' 17.05775667" N
黄花塘镇	3-1-1354	坑塘水面	3.371663	118° 46' 26.11561139" E	32° 56' 03.51547806" N
黄花塘镇	3-1-1355	坑塘水面	2.780949	118° 46' 43.82386379" E	32° 56' 47.00411471" N
黄花塘镇	3-1-1356	坑塘水面	1.494865	118° 46' 10.65943687" E	32° 56' 59.32146561" N
黄花塘镇	3-1-1357	坑塘水面	2.754069	118° 46' 06.76246024" E	32° 55' 13.21544212" N
黄花塘镇	3-1-1358	坑塘水面	4.424692	118° 45' 40.14098446" E	32° 55' 31.00859815" N
黄花塘镇	3-1-1359	坑塘水面	2.655808	118° 46' 55.56702916" E	32° 56' 40.55105670" N
黄花塘镇	3-1-1360	坑塘水面	3.862079	118° 48' 12.12575049" E	32° 53' 56.46710975" N
黄花塘镇	3-1-1361	坑塘水面	4.273007	118° 45' 30.45961332" E	32° 55' 14.60664852" N
黄花塘镇	3-1-1362	坑塘水面	1.855056	118° 44' 54.96309587" E	32° 54' 49.56503623" N
黄花塘镇	3-1-1363	坑塘水面	2.089099	118° 48' 22.37137628" E	32° 54' 17.85397728" N
黄花塘镇	3-1-1364	坑塘水面	4.374683	118° 45' 35.72120077" E	32° 53' 32.36441889" N
黄花塘镇	3-1-1365	坑塘水面	3.886237	118° 47' 54.34758533" E	32° 55' 16.32977475" N
黄花塘镇	3-1-1366	坑塘水面	3.069264	118° 48' 05.72736169" E	32° 55' 17.65857415" N
黄花塘镇	3-1-1367	坑塘水面	4.323581	118° 47' 23.09032471" E	32° 55' 48.80922885" N
黄花塘镇	3-1-1368	坑塘水面	5.896713	118° 47' 13.19718564" E	32° 53' 41.85260053" N
黄花塘镇	3-1-1369	坑塘水面	2.032218	118° 46' 42.70329204" E	32° 52' 54.33889299" N
黄花塘镇	3-1-1370	坑塘水面	3.217668	118° 47' 43.74588965" E	32° 56' 11.55576921" N
黄花塘镇	3-1-1371	坑塘水面	1.348814	118° 47' 18.56425407" E	32° 54' 46.95086081" N
黄花塘镇	3-1-1372	坑塘水面	2.718027	118° 47' 45.86235044" E	32° 54' 59.55117760" N
黄花塘镇	3-1-1373	坑塘水面	1.335231	118° 48' 43.69390812" E	32° 56' 03.93469170" N
黄花塘镇	3-1-1374	坑塘水面	2.134406	118° 47' 02.94436454" E	32° 55' 08.98052721" N
黄花塘镇	3-1-1375	坑塘水面	1.750304	118° 46' 46.00549572" E	32° 53' 48.27228444" N
黄花塘镇	3-1-1376	坑塘水面	1.576471	118° 46' 37.98270195" E	32° 53' 52.04464134" N
黄花塘镇	3-1-1377	坑塘水面	1.789081	118° 44' 23.36796436" E	32° 55' 39.41175370" N
黄花塘镇	3-1-1378	坑塘水面	3.137944	118° 48' 26.81640141" E	32° 56' 16.08740899" N
黄花塘镇	3-1-1379	坑塘水面	3.581098	118° 47' 56.79989693" E	32° 54' 28.35033530" N
黄花塘镇	3-1-1380	坑塘水面	2.34879	118° 45' 47.42502692" E	32° 54' 56.70187672" N
黄花塘镇	3-1-1381	坑塘水面	3.727163	118° 47' 55.24342246" E	32° 54' 49.98339439" N
黄花塘镇	3-1-1382	坑塘水面	2.067522	118° 44' 50.65631681" E	32° 55' 09.62531436" N
黄花塘镇	3-1-1383	坑塘水面	3.228663	118° 44' 28.52147504" E	32° 55' 09.55235680" N

盱眙县养殖水域滩涂规划（2018-2030）修编

黄花塘镇	3-1-1384	坑塘水面	2.426404	118° 44' 26.40996262" E	32° 55' 23.65254637" N
黄花塘镇	3-1-1385	坑塘水面	2.402145	118° 47' 40.22752779" E	32° 55' 19.63038548" N
黄花塘镇	3-1-1386	坑塘水面	5.052497	118° 47' 03.07291214" E	32° 55' 57.40929242" N
黄花塘镇	3-1-1387	坑塘水面	1.598863	118° 46' 48.60590288" E	32° 55' 58.42086749" N
黄花塘镇	3-1-1388	坑塘水面	3.505605	118° 44' 38.86008330" E	32° 55' 23.92151266" N
黄花塘镇	3-1-1389	坑塘水面	3.92525	118° 48' 19.42779726" E	32° 55' 11.18657857" N
黄花塘镇	3-1-1390	坑塘水面	2.146467	118° 47' 55.80895530" E	32° 54' 39.88761424" N
黄花塘镇	3-1-1391	坑塘水面	3.67205	118° 48' 27.12932380" E	32° 55' 29.71329204" N
黄花塘镇	3-1-1392	坑塘水面	1.420889	118° 46' 46.74237179" E	32° 55' 52.77712508" N
黄花塘镇	3-1-1393	坑塘水面	1.426876	118° 45' 08.12455528" E	32° 55' 21.78754088" N
黄花塘镇	3-1-1394	坑塘水面	2.970576	118° 46' 45.15561399" E	32° 55' 47.24559332" N
黄花塘镇	3-1-1395	坑塘水面	6.422092	118° 47' 23.18672650" E	32° 56' 25.13070778" N
黄花塘镇	3-1-1396	坑塘水面	3.187218	118° 48' 04.22355315" E	32° 56' 03.11918455" N
黄花塘镇	3-1-1397	坑塘水面	4.979024	118° 47' 57.64331753" E	32° 54' 04.37658397" N
黄花塘镇	3-1-1398	坑塘水面	3.969372	118° 47' 34.01181619" E	32° 56' 13.13211029" N
黄花塘镇	3-1-1399	坑塘水面	6.6512	118° 47' 58.03124202" E	32° 56' 15.88414510" N
黄花塘镇	3-1-1400	坑塘水面	1.727343	118° 47' 06.47666164" E	32° 56' 30.52932264" N
黄花塘镇	3-1-1401	坑塘水面	1.697476	118° 46' 40.58630455" E	32° 53' 18.56813693" N
黄花塘镇	3-1-1402	坑塘水面	3.452623	118° 47' 39.45414272" E	32° 55' 52.96681134" N
黄花塘镇	3-1-1403	坑塘水面	16.97625	118° 47' 51.70458517" E	32° 55' 38.87885266" N
黄花塘镇	3-1-1404	坑塘水面	2.039757	118° 37' 43.19822821" E	32° 46' 10.10374253" N
马坝镇	3-1-1405	坑塘水面	2.693604	118° 49' 19.42714432" E	33° 03' 07.97925149" N
黄花塘镇	3-1-1406	坑塘水面	2.727421	118° 38' 36.92273713" E	32° 49' 05.38293874" N
马坝镇	3-1-1407	坑塘水面	1.850565	118° 49' 04.39283886" E	33° 03' 12.69707947" N
马坝镇	3-1-1408	坑塘水面	1.650331	118° 50' 34.78046263" E	33° 03' 14.88389101" N
马坝镇	3-1-1409	坑塘水面	1.923366	118° 49' 05.31343260" E	33° 02' 24.83427696" N
马坝镇	3-1-1410	坑塘水面	2.648073	118° 48' 10.06378793" E	33° 04' 12.99809388" N
马坝镇	3-1-1411	坑塘水面	2.255623	118° 46' 38.33993395" E	33° 04' 07.64883233" N
马坝镇	3-1-1412	坑塘水面	1.978261	118° 47' 12.52740564" E	33° 04' 19.71823706" N
马坝镇	3-1-1413	坑塘水面	2.656799	118° 47' 30.62707023" E	33° 03' 50.42979066" N
马坝镇	3-1-1414	坑塘水面	1.950219	118° 48' 30.50060170" E	33° 03' 18.83830166" N
马坝镇	3-1-1415	坑塘水面	2.844911	118° 48' 15.54784454" E	33° 03' 32.79322686" N
马坝镇	3-1-1416	坑塘水面	2.822302	118° 47' 03.23561898" E	33° 04' 02.48354493" N
马坝镇	3-1-1417	坑塘水面	2.77869	118° 47' 06.12032170" E	33° 03' 02.95052140" N
马坝镇	3-1-1418	坑塘水面	3.737557	118° 46' 48.02368780" E	33° 04' 36.49906212" N
马坝镇	3-1-1419	坑塘水面	7.597188	118° 46' 52.70605895" E	33° 02' 19.90585259" N
马坝镇	3-1-1420	坑塘水面	1.876349	118° 48' 04.00615565" E	33° 03' 12.28957549" N
马坝镇	3-1-1421	坑塘水面	1.425735	118° 47' 37.22787925" E	33° 03' 30.61225330" N
马坝镇	3-1-1422	坑塘水面	1.439278	118° 50' 08.12391897" E	33° 04' 02.55794037" N
马坝镇	3-1-1423	坑塘水面	4.670506	118° 48' 33.63784152" E	33° 04' 02.55794037" N
马坝镇	3-1-1424	坑塘水面	1.749314	118° 50' 41.21589898" E	33° 04' 57.10148691" N
马坝镇	3-1-1425	坑塘水面	3.333193	118° 48' 37.64297593" E	33° 04' 11.83257821" N
马坝镇	3-1-1426	坑塘水面	1.377536	118° 49' 33.54867449" E	33° 04' 21.63770162" N
马坝镇	3-1-1427	坑塘水面	2.805733	118° 50' 57.35366471" E	33° 03' 55.32219912" N
马坝镇	3-1-1428	坑塘水面	3.074309	118° 48' 47.73856454" E	33° 03' 46.58991282" N
马坝镇	3-1-1429	坑塘水面	2.491134	118° 48' 47.94028032" E	33° 03' 59.45402752" N
马坝镇	3-1-1430	坑塘水面	2.752781	118° 48' 30.13985603" E	33° 04' 15.05902964" N
马坝镇	3-1-1431	坑塘水面	9.596346	118° 48' 50.16431925" E	33° 04' 16.68395892" N
马坝镇	3-1-1432	坑塘水面	1.98056	118° 50' 09.86769419" E	33° 04' 05.77875864" N
马坝镇	3-1-1433	坑塘水面	5.030844	118° 50' 46.19433050" E	33° 04' 10.59292925" N
马坝镇	3-1-1434	坑塘水面	2.402173	118° 50' 59.82758940" E	33° 04' 59.98778425" N
马坝镇	3-1-1435	坑塘水面	1.686325	118° 50' 02.10757664" E	33° 04' 38.46074579" N
马坝镇	3-1-1436	坑塘水面	1.542613	118° 45' 40.45850087" E	33° 04' 39.82386367" N
马坝镇	3-1-1437	坑塘水面	6.294375	118° 48' 51.64439824" E	33° 04' 02.39086468" N
马坝镇	3-1-1438	坑塘水面	3.53094	118° 52' 27.48855394" E	33° 04' 25.29906299" N
马坝镇	3-1-1439	坑塘水面	3.315292	118° 49' 04.37371271" E	33° 03' 41.33239722" N
马坝镇	3-1-1440	坑塘水面	1.364196	118° 45' 53.30879243" E	33° 04' 04.58145024" N
马坝镇	3-1-1441	坑塘水面	4.182586	118° 49' 49.43230786" E	33° 02' 58.07307330" N
马坝镇	3-1-1442	坑塘水面	2.911303	118° 49' 39.83630172" E	33° 04' 01.61459208" N
马坝镇	3-1-1443	坑塘水面	5.241998	118° 46' 10.15545013" E	33° 03' 55.06673767" N
马坝镇	3-1-1444	坑塘水面	3.000003	118° 46' 06.42961606" E	33° 04' 45.15943786" N
马坝镇	3-1-1445	坑塘水面	2.398342	118° 46' 26.43751966" E	33° 03' 49.78417497" N
马坝镇	3-1-1446	坑塘水面	6.405	118° 52' 38.67094267" E	33° 03' 16.60064851" N

盱眙县养殖水域滩涂规划（2018-2030）修编

马坝镇	3-1-1447	坑塘水面	1.862398	118° 45' 43.76069127" E	33° 05' 03.80750700" N
马坝镇	3-1-1448	坑塘水面	2.130007	118° 42' 18.29220567" E	33° 01' 47.15668172" N
马坝镇	3-1-1449	坑塘水面	2.23724	118° 43' 18.13775745" E	33° 01' 50.04254944" N
马坝镇	3-1-1450	坑塘水面	2.082958	118° 46' 20.58366828" E	33° 03' 31.37209267" N
马坝镇	3-1-1451	坑塘水面	5.26644	118° 40' 34.60200864" E	33° 01' 55.54148444" N
马坝镇	3-1-1452	坑塘水面	1.350671	118° 41' 21.73778820" E	33° 01' 42.90387399" N
马坝镇	3-1-1453	坑塘水面	3.733412	118° 42' 19.11559500" E	33° 01' 32.02651748" N
马坝镇	3-1-1454	坑塘水面	2.437294	118° 43' 02.88345888" E	33° 00' 44.70776615" N
马坝镇	3-1-1455	坑塘水面	2.379629	118° 42' 09.72801914" E	33° 00' 26.19306501" N
马坝镇	3-1-1456	坑塘水面	1.743423	118° 42' 19.19406262" E	33° 00' 54.40716906" N
马坝镇	3-1-1457	坑塘水面	11.03923	118° 40' 30.11592979" E	33° 02' 11.15915020" N
马坝镇	3-1-1458	坑塘水面	2.703172	118° 42' 04.12940909" E	33° 00' 18.93068057" N
马坝镇	3-1-1459	坑塘水面	2.83569	118° 45' 55.44842015" E	33° 04' 50.48189764" N
马坝镇	3-1-1460	坑塘水面	2.401114	118° 48' 04.04077333" E	33° 02' 57.67018934" N
马坝镇	3-1-1461	坑塘水面	1.646565	118° 49' 49.50434709" E	33° 01' 21.45478697" N
马坝镇	3-1-1462	坑塘水面	3.127198	118° 42' 53.15179068" E	33° 00' 24.90149576" N
马坝镇	3-1-1463	坑塘水面	2.351986	118° 42' 03.67352096" E	33° 00' 55.26284926" N
马坝镇	3-1-1464	坑塘水面	1.879103	118° 43' 11.74330319" E	33° 00' 31.92058305" N
马坝镇	3-1-1465	坑塘水面	7.647767	118° 47' 47.47098026" E	33° 01' 44.86874647" N
马坝镇	3-1-1466	坑塘水面	2.772987	118° 47' 56.33315303" E	33° 01' 27.09795814" N
马坝镇	3-1-1467	坑塘水面	4.668369	118° 40' 34.64288796" E	32° 56' 43.21369582" N
马坝镇	3-1-1468	坑塘水面	2.409315	118° 47' 55.27136484" E	33° 01' 31.97733232" N
马坝镇	3-1-1469	坑塘水面	1.454436	118° 47' 05.64616087" E	33° 01' 12.35718041" N
马坝镇	3-1-1470	坑塘水面	7.093311	118° 41' 07.22242502" E	32° 56' 41.21214494" N
马坝镇	3-1-1471	坑塘水面	6.681244	118° 41' 24.03323901" E	32° 57' 52.78158965" N
马坝镇	3-1-1472	坑塘水面	1.850936	118° 40' 38.86590736" E	32° 56' 57.04333736" N
马坝镇	3-1-1473	坑塘水面	2.647662	118° 39' 24.50006290" E	32° 57' 38.49018660" N
马坝镇	3-1-1474	坑塘水面	2.27491	118° 40' 52.06949893" E	32° 56' 22.00626207" N
马坝镇	3-1-1475	坑塘水面	4.270397	118° 40' 26.31486495" E	33° 01' 05.02080778" N
马坝镇	3-1-1476	坑塘水面	1.86404	118° 40' 55.80259217" E	33° 00' 16.87583329" N
马坝镇	3-1-1477	坑塘水面	1.388814	118° 40' 58.46730713" E	32° 58' 50.77010216" N
马坝镇	3-1-1478	坑塘水面	1.45361	118° 41' 04.81771181" E	32° 59' 11.40019475" N
马坝镇	3-1-1479	坑塘水面	9.366852	118° 43' 05.46923441" E	33° 01' 18.24938540" N
马坝镇	3-1-1480	坑塘水面	1.917448	118° 40' 58.30131040" E	32° 57' 00.35415245" N
马坝镇	3-1-1481	坑塘水面	4.747414	118° 41' 16.67521406" E	32° 57' 09.32792159" N
马坝镇	3-1-1482	坑塘水面	1.473738	118° 40' 17.93007337" E	32° 56' 44.88918599" N
马坝镇	3-1-1483	坑塘水面	4.373976	118° 39' 25.61028504" E	32° 58' 50.43746234" N
马坝镇	3-1-1484	坑塘水面	2.068096	118° 41' 35.14686509" E	32° 57' 19.68403027" N
马坝镇	3-1-1485	坑塘水面	4.192734	118° 49' 07.49422601" E	32° 56' 32.95395657" N
马坝镇	3-1-1486	坑塘水面	1.396609	118° 40' 59.55411792" E	32° 56' 21.30309726" N
马坝镇	3-1-1487	坑塘水面	6.004727	118° 41' 23.92632550" E	32° 58' 22.31907390" N
马坝镇	3-1-1488	坑塘水面	9.539541	118° 40' 19.93696161" E	32° 58' 44.04176748" N
马坝镇	3-1-1489	坑塘水面	21.2135	118° 39' 58.36876745" E	32° 58' 01.13167020" N
马坝镇	3-1-1490	坑塘水面	2.648929	118° 40' 25.61260960" E	32° 58' 17.51973154" N
马坝镇	3-1-1491	坑塘水面	2.311054	118° 48' 34.73022479" E	32° 58' 21.06729001" N
马坝镇	3-1-1492	坑塘水面	5.348057	118° 40' 33.04807545" E	32° 57' 22.08612293" N
马坝镇	3-1-1493	坑塘水面	3.274407	118° 50' 36.73287773" E	32° 57' 04.08546553" N
马坝镇	3-1-1494	坑塘水面	1.519935	118° 49' 23.91523839" E	32° 59' 47.63374402" N
马坝镇	3-1-1495	坑塘水面	5.636322	118° 48' 57.46493828" E	32° 56' 02.16243045" N
马坝镇	3-1-1496	坑塘水面	2.580094	118° 50' 51.33132483" E	33° 00' 20.24989473" N
马坝镇	3-1-1497	坑塘水面	2.130032	118° 50' 08.63443322" E	32° 56' 35.71236802" N
马坝镇	3-1-1498	坑塘水面	1.729471	118° 50' 30.56691607" E	32° 59' 15.39993735" N
马坝镇	3-1-1499	坑塘水面	4.756087	118° 48' 47.64184427" E	32° 55' 27.51441896" N
马坝镇	3-1-1500	坑塘水面	1.532474	118° 50' 25.49583178" E	32° 58' 21.51460773" N
马坝镇	3-1-1501	坑塘水面	2.125763	118° 52' 14.75880811" E	32° 59' 01.73483880" N
马坝镇	3-1-1502	坑塘水面	4.596916	118° 50' 18.43985951" E	32° 58' 44.92095782" N
马坝镇	3-1-1503	坑塘水面	2.615446	118° 53' 17.99181366" E	32° 58' 31.93309511" N
马坝镇	3-1-1504	坑塘水面	4.342301	118° 49' 09.16294877" E	32° 55' 55.76217542" N
马坝镇	3-1-1505	坑塘水面	2.050468	118° 53' 08.08954606" E	32° 59' 45.67685112" N
马坝镇	3-1-1506	坑塘水面	1.670866	118° 50' 37.51541908" E	32° 59' 44.99801302" N
马坝镇	3-1-1507	坑塘水面	2.576556	118° 50' 09.83732121" E	32° 56' 11.06386276" N
马坝镇	3-1-1508	坑塘水面	4.268312	118° 48' 33.35600661" E	32° 57' 42.98094901" N
马坝镇	3-1-1509	坑塘水面	1.817661	118° 50' 48.65651626" E	32° 59' 07.85262460" N

盱眙县养殖水域滩涂规划（2018-2030）修编

马坝镇	3-1-1510	坑塘水面	2.468382	118° 44' 17.72043192" E	33° 03' 26.31319320" N
马坝镇	3-1-1511	坑塘水面	2.97991	118° 45' 21.21202247" E	33° 03' 43.48844296" N
马坝镇	3-1-1512	坑塘水面	3.950021	118° 51' 13.93858356" E	32° 58' 16.24531649" N
马坝镇	3-1-1513	坑塘水面	2.913889	118° 45' 34.11360286" E	33° 04' 21.84268753" N
马坝镇	3-1-1514	坑塘水面	1.36917	118° 50' 24.37314509" E	32° 55' 49.30461636" N
马坝镇	3-1-1515	坑塘水面	2.374749	118° 49' 49.23825441" E	32° 55' 48.01778510" N
马坝镇	3-1-1516	坑塘水面	1.528913	118° 50' 32.07196827" E	32° 57' 37.07906279" N
马坝镇	3-1-1517	坑塘水面	1.588427	118° 49' 13.31883260" E	32° 57' 36.69453170" N
马坝镇	3-1-1518	坑塘水面	1.447898	118° 44' 21.19720168" E	33° 03' 01.46733538" N
马坝镇	3-1-1519	坑塘水面	1.658181	118° 45' 07.57670704" E	33° 04' 18.50589909" N
马坝镇	3-1-1520	坑塘水面	1.632683	118° 44' 05.42311243" E	33° 02' 40.15384391" N
马坝镇	3-1-1521	坑塘水面	1.680042	118° 43' 39.14922440" E	33° 02' 39.91769088" N
马坝镇	3-1-1522	坑塘水面	2.386336	118° 49' 59.84642383" E	32° 57' 01.74212041" N
马坝镇	3-1-1523	坑塘水面	3.972775	118° 45' 17.18855467" E	33° 04' 47.50636833" N
马坝镇	3-1-1524	坑塘水面	2.078465	118° 49' 19.12369807" E	32° 56' 21.61760920" N
马坝镇	3-1-1525	坑塘水面	5.976675	118° 49' 21.78252826" E	32° 56' 55.01025049" N
马坝镇	3-1-1526	坑塘水面	2.405114	118° 50' 24.89703966" E	32° 55' 40.13628156" N
马坝镇	3-1-1527	坑塘水面	4.954507	118° 52' 53.61769058" E	32° 57' 56.54038144" N
马坝镇	3-1-1528	坑塘水面	2.112158	118° 50' 24.72540278" E	32° 57' 38.33442977" N
马坝镇	3-1-1529	坑塘水面	2.168662	118° 52' 43.34766581" E	32° 57' 57.24701596" N
马坝镇	3-1-1530	坑塘水面	1.98297	118° 49' 53.08854651" E	32° 56' 10.71100013" N
马坝镇	3-1-1531	坑塘水面	3.669141	118° 52' 26.69529660" E	32° 59' 38.93668248" N
马坝镇	3-1-1532	坑塘水面	2.562111	118° 52' 40.81821568" E	32° 59' 53.68171936" N
马坝镇	3-1-1533	坑塘水面	1.616606	118° 49' 44.39066718" E	32° 58' 58.02252987" N
马坝镇	3-1-1534	坑塘水面	3.984358	118° 49' 39.08945216" E	32° 57' 10.72038825" N
马坝镇	3-1-1535	坑塘水面	2.26273	118° 41' 23.77971570" E	32° 58' 42.54689180" N
马坝镇	3-1-1536	坑塘水面	1.976403	118° 52' 07.74921867" E	32° 59' 59.13616539" N
马坝镇	3-1-1537	坑塘水面	2.316942	118° 52' 19.88386768" E	32° 58' 10.76033380" N
马坝镇	3-1-1538	坑塘水面	3.364225	118° 52' 59.92900432" E	32° 58' 40.41290937" N
马坝镇	3-1-1539	坑塘水面	2.154679	118° 52' 28.73557462" E	32° 57' 50.47577659" N
马坝镇	3-1-1540	坑塘水面	2.428864	118° 49' 31.82734388" E	32° 55' 51.67280388" N
马坝镇	3-1-1541	坑塘水面	8.049827	118° 51' 51.57135992" E	32° 58' 39.50592766" N
马坝镇	3-1-1542	坑塘水面	1.715088	118° 52' 25.73710779" E	32° 58' 48.61300234" N
马坝镇	3-1-1543	坑塘水面	2.296077	118° 41' 32.98647990" E	32° 59' 21.46417852" N
马坝镇	3-1-1544	坑塘水面	1.985192	118° 46' 55.86897053" E	33° 01' 19.51291928" N
马坝镇	3-1-1545	坑塘水面	1.990404	118° 49' 33.21545239" E	32° 57' 20.36323783" N
马坝镇	3-1-1546	坑塘水面	2.866287	118° 52' 38.49909846" E	32° 58' 13.23216350" N
马坝镇	3-1-1547	坑塘水面	3.023774	118° 42' 58.43628270" E	32° 59' 45.56004022" N
马坝镇	3-1-1548	坑塘水面	1.535554	118° 51' 33.36668920" E	32° 57' 53.36366791" N
马坝镇	3-1-1549	坑塘水面	3.699028	118° 41' 26.41937461" E	32° 57' 22.89563368" N
马坝镇	3-1-1550	坑塘水面	1.434702	118° 43' 05.06052845" E	33° 02' 54.87073568" N
马坝镇	3-1-1551	坑塘水面	3.463624	118° 42' 21.84173990" E	33° 02' 47.84460574" N
马坝镇	3-1-1552	坑塘水面	2.079745	118° 41' 58.03511514" E	33° 02' 47.69077889" N
马坝镇	3-1-1553	坑塘水面	1.607343	118° 42' 56.47703530" E	33° 02' 27.45094365" N
马坝镇	3-1-1554	坑塘水面	2.40853	118° 42' 18.24128129" E	33° 02' 56.93319931" N
马坝镇	3-1-1555	坑塘水面	3.682869	118° 45' 18.10538208" E	33° 02' 26.64124593" N
马坝镇	3-1-1556	坑塘水面	4.333005	118° 42' 26.56855621" E	33° 03' 21.35358182" N
马坝镇	3-1-1557	坑塘水面	1.821037	118° 46' 07.48410514" E	33° 03' 06.20838255" N
马坝镇	3-1-1558	坑塘水面	15.46375	118° 46' 02.65807464" E	33° 03' 15.83025910" N
马坝镇	3-1-1559	坑塘水面	5.95378	118° 46' 40.70137982" E	33° 03' 17.49665005" N
马坝镇	3-1-1560	坑塘水面	1.351699	118° 43' 41.87452127" E	33° 00' 57.69615959" N
马坝镇	3-1-1561	坑塘水面	2.289094	118° 44' 56.65965344" E	33° 02' 34.44284388" N
马坝镇	3-1-1562	坑塘水面	2.475898	118° 44' 50.09612111" E	33° 01' 51.52102565" N
马坝镇	3-1-1563	坑塘水面	1.338643	118° 49' 39.22492114" E	32° 56' 07.21688938" N
马坝镇	3-1-1564	坑塘水面	2.113806	118° 41' 35.89855947" E	32° 59' 25.29568230" N
马坝镇	3-1-1565	坑塘水面	2.29187	118° 40' 41.91913278" E	32° 59' 34.17394090" N
马坝镇	3-1-1566	坑塘水面	6.768238	118° 45' 15.91224504" E	33° 02' 10.09878312" N
马坝镇	3-1-1567	坑塘水面	2.107297	118° 45' 19.69823621" E	33° 02' 59.65020245" N
马坝镇	3-1-1568	坑塘水面	1.41486	118° 45' 30.03002601" E	33° 03' 32.51529953" N
马坝镇	3-1-1569	坑塘水面	1.896018	118° 43' 54.66499833" E	33° 03' 12.99237897" N
马坝镇	3-1-1570	坑塘水面	4.719353	118° 51' 25.47342484" E	33° 00' 19.98185645" N
马坝镇	3-1-1571	坑塘水面	4.115058	118° 43' 31.83434022" E	33° 01' 13.29702705" N
马坝镇	3-1-1572	坑塘水面	2.82254	118° 51' 39.52430596" E	32° 57' 42.69879884" N

盱眙县养殖水域滩涂规划（2018-2030）修编

马坝镇	3-1-1573	坑塘水面	1.789046	118° 43' 26.86228829" E	32° 58' 26.82569628" N
马坝镇	3-1-1574	坑塘水面	1.512184	118° 45' 43.16919623" E	33° 02' 25.64312784" N
马坝镇	3-1-1575	坑塘水面	1.788997	118° 46' 40.28238562" E	33° 02' 34.96951429" N
马坝镇	3-1-1576	坑塘水面	1.370524	118° 43' 55.97381332" E	33° 01' 02.78190261" N
马坝镇	3-1-1577	坑塘水面	1.346336	118° 48' 44.74187067" E	32° 57' 50.02694867" N
马坝镇	3-1-1578	坑塘水面	1.846783	118° 44' 31.55316816" E	33° 02' 06.26448307" N
马坝镇	3-1-1579	坑塘水面	4.238493	118° 45' 07.20793129" E	33° 02' 02.31010544" N
马坝镇	3-1-1580	坑塘水面	3.686743	118° 44' 15.19046788" E	33° 01' 48.53441653" N
马坝镇	3-1-1581	坑塘水面	3.075729	118° 44' 03.57013913" E	33° 01' 50.56048065" N
马坝镇	3-1-1582	坑塘水面	1.646897	118° 45' 02.01972189" E	33° 02' 18.08717686" N
马坝镇	3-1-1583	坑塘水面	1.60908	118° 46' 03.26643231" E	33° 02' 19.11714898" N
马坝镇	3-1-1584	坑塘水面	1.894608	118° 46' 40.37160351" E	33° 02' 22.67758319" N
马坝镇	3-1-1585	坑塘水面	3.150203	118° 53' 10.87452542" E	32° 59' 41.36804168" N
马坝镇	3-1-1586	坑塘水面	1.887232	118° 51' 53.91747993" E	32° 57' 47.48518781" N
马坝镇	3-1-1587	坑塘水面	1.535437	118° 44' 48.96447793" E	32° 58' 49.98540060" N
马坝镇	3-1-1588	坑塘水面	1.981017	118° 44' 10.14196528" E	32° 58' 35.14830795" N
马坝镇	3-1-1589	坑塘水面	1.907667	118° 44' 12.69863775" E	32° 58' 25.42199334" N
马坝镇	3-1-1590	坑塘水面	1.407889	118° 51' 07.56228763" E	32° 58' 21.48228208" N
马坝镇	3-1-1591	坑塘水面	1.714993	118° 44' 16.62793698" E	33° 00' 33.63396845" N
马坝镇	3-1-1592	坑塘水面	3.562504	118° 45' 06.60547621" E	32° 56' 51.43631291" N
马坝镇	3-1-1593	坑塘水面	2.501842	118° 53' 27.53409749" E	32° 59' 06.46360318" N
马坝镇	3-1-1594	坑塘水面	1.995389	118° 49' 36.11952043" E	32° 57' 33.77744327" N
马坝镇	3-1-1595	坑塘水面	1.967847	118° 45' 16.24895761" E	32° 57' 13.56646164" N
马坝镇	3-1-1596	坑塘水面	1.637504	118° 46' 01.30011600" E	32° 57' 28.02013040" N
马坝镇	3-1-1597	坑塘水面	4.383511	118° 52' 26.73133264" E	32° 58' 59.68020899" N
马坝镇	3-1-1598	坑塘水面	3.523639	118° 52' 31.13925911" E	32° 57' 41.95861423" N
马坝镇	3-1-1599	坑塘水面	2.800833	118° 42' 37.87909847" E	32° 58' 39.98189527" N
马坝镇	3-1-1600	坑塘水面	1.467928	118° 41' 44.20619901" E	32° 58' 00.18774829" N
马坝镇	3-1-1601	坑塘水面	1.379218	118° 50' 32.0247644" E	32° 58' 07.98816737" N
马坝镇	3-1-1602	坑塘水面	2.254649	118° 50' 54.93304278" E	32° 58' 09.57331850" N
马坝镇	3-1-1603	坑塘水面	3.943088	118° 53' 00.83017856" E	32° 59' 01.68908132" N
马坝镇	3-1-1604	坑塘水面	6.496314	118° 53' 31.46172913" E	32° 58' 41.04437489" N
马坝镇	3-1-1605	坑塘水面	1.430428	118° 53' 19.54804651" E	32° 58' 47.83533023" N
马坝镇	3-1-1606	坑塘水面	2.424236	118° 42' 05.58934591" E	32° 58' 50.48896648" N
马坝镇	3-1-1607	坑塘水面	3.314838	118° 43' 27.97126010" E	32° 59' 26.06080512" N
马坝镇	3-1-1608	坑塘水面	5.370564	118° 43' 02.87107002" E	32° 57' 52.23240581" N
马坝镇	3-1-1609	坑塘水面	3.515478	118° 46' 20.59891041" E	32° 57' 09.18793297" N
马坝镇	3-1-1610	坑塘水面	2.152366	118° 45' 58.59442206" E	32° 57' 22.07954889" N
马坝镇	3-1-1611	坑塘水面	1.552512	118° 45' 25.23514833" E	33° 01' 15.61038672" N
马坝镇	3-1-1612	坑塘水面	1.705435	118° 43' 20.40931945" E	32° 59' 17.49725728" N
马坝镇	3-1-1613	坑塘水面	1.67963	118° 43' 09.83680943" E	32° 58' 46.60545888" N
马坝镇	3-1-1614	坑塘水面	1.611574	118° 43' 13.56438008" E	33° 00' 08.84755728" N
马坝镇	3-1-1615	坑塘水面	2.100399	118° 50' 55.36140616" E	32° 59' 05.61565902" N
马坝镇	3-1-1616	坑塘水面	2.5383	118° 45' 55.67332878" E	32° 58' 11.14411150" N
马坝镇	3-1-1617	坑塘水面	2.314445	118° 44' 22.65719934" E	32° 57' 32.80034856" N
马坝镇	3-1-1618	坑塘水面	1.437592	118° 49' 31.26638928" E	32° 59' 22.71443763" N
马坝镇	3-1-1619	坑塘水面	2.620886	118° 44' 48.68290908" E	32° 58' 01.03899868" N
马坝镇	3-1-1620	坑塘水面	1.542635	118° 43' 45.59722285" E	33° 04' 03.41250864" N
马坝镇	3-1-1621	坑塘水面	1.792769	118° 42' 37.61283159" E	32° 59' 40.77935104" N
马坝镇	3-1-1622	坑塘水面	1.503252	118° 49' 54.73245433" E	32° 56' 47.55206220" N
马坝镇	3-1-1623	坑塘水面	2.280235	118° 53' 30.38319954" E	32° 59' 40.11568505" N
马坝镇	3-1-1624	坑塘水面	2.32895	118° 45' 01.73279102" E	32° 56' 41.14597093" N
马坝镇	3-1-1625	坑塘水面	1.634667	118° 44' 31.36166843" E	32° 58' 01.77788253" N
马坝镇	3-1-1626	坑塘水面	3.644134	118° 44' 59.78200787" E	32° 58' 04.27514883" N
马坝镇	3-1-1627	坑塘水面	4.732869	118° 44' 20.38714382" E	32° 58' 06.92139049" N
马坝镇	3-1-1628	坑塘水面	2.581057	118° 44' 29.90752518" E	32° 57' 17.55200875" N
马坝镇	3-1-1629	坑塘水面	1.714905	118° 44' 45.79525058" E	32° 57' 37.44240454" N
马坝镇	3-1-1630	坑塘水面	1.986171	118° 44' 57.73311067" E	32° 57' 42.66137473" N
马坝镇	3-1-1631	坑塘水面	2.939384	118° 44' 32.58705024" E	32° 57' 38.52556319" N
马坝镇	3-1-1632	坑塘水面	1.568131	118° 45' 01.53884472" E	32° 58' 34.22979972" N
马坝镇	3-1-1633	坑塘水面	1.53453	118° 45' 18.55291724" E	32° 58' 22.06248091" N
马坝镇	3-1-1634	坑塘水面	1.793822	118° 52' 26.19719776" E	32° 59' 23.96619764" N
马坝镇	3-1-1635	坑塘水面	2.512679	118° 52' 28.67168311" E	32° 58' 03.90478248" N

盱眙县养殖水域滩涂规划（2018-2030）修编

马坝镇	3-1-1636	坑塘水面	2.107077	118° 45' 06.33384446" E	32° 57' 44.14156429" N
马坝镇	3-1-1637	坑塘水面	2.231855	118° 45' 52.72949863" E	32° 58' 14.85973118" N
马坝镇	3-1-1638	坑塘水面	1.533513	118° 51' 06.72851698" E	32° 58' 31.97166772" N
马坝镇	3-1-1639	坑塘水面	1.902132	118° 46' 31.30695189" E	33° 00' 15.22214582" N
马坝镇	3-1-1640	坑塘水面	1.980699	118° 53' 08.51983784" E	32° 57' 53.19716905" N
马坝镇	3-1-1641	坑塘水面	5.815121	118° 50' 47.66645229" E	32° 59' 41.61139496" N
马坝镇	3-1-1642	坑塘水面	1.6725	118° 51' 38.65265593" E	32° 59' 07.13355352" N
马坝镇	3-1-1643	坑塘水面	2.941444	118° 52' 54.58004343" E	32° 58' 06.20240288" N
马坝镇	3-1-1644	坑塘水面	1.711033	118° 53' 32.02349826" E	32° 58' 23.38277193" N
马坝镇	3-1-1645	坑塘水面	5.081098	118° 47' 01.44017439" E	33° 00' 10.96191702" N
马坝镇	3-1-1646	坑塘水面	12.2545	118° 46' 17.64453650" E	33° 00' 15.49651262" N
马坝镇	3-1-1647	坑塘水面	3.013176	118° 46' 44.19165052" E	33° 01' 31.46881112" N
马坝镇	3-1-1648	坑塘水面	4.737033	118° 47' 01.07969355" E	33° 00' 21.11719532" N
马坝镇	3-1-1649	坑塘水面	2.477594	118° 45' 27.98508091" E	33° 01' 08.17367826" N
马坝镇	3-1-1650	坑塘水面	2.848944	118° 46' 27.20384133" E	33° 00' 08.34950826" N
马坝镇	3-1-1651	坑塘水面	2.045032	118° 46' 56.19913135" E	32° 59' 18.86802537" N
马坝镇	3-1-1652	坑塘水面	1.369572	118° 46' 35.71601827" E	32° 59' 21.25414500" N
马坝镇	3-1-1653	坑塘水面	2.94576	118° 46' 34.98102433" E	33° 01' 15.39009409" N
马坝镇	3-1-1654	坑塘水面	3.484096	118° 46' 07.41836905" E	33° 01' 13.65692478" N
马坝镇	3-1-1655	坑塘水面	2.459789	118° 46' 38.37818568" E	33° 00' 17.27999341" N
马坝镇	3-1-1656	坑塘水面	2.204143	118° 46' 29.68430733" E	33° 00' 38.51116933" N
马坝镇	3-1-1657	坑塘水面	1.848843	118° 45' 09.38853685" E	33° 01' 30.60821853" N
马坝镇	3-1-1658	坑塘水面	3.538777	118° 45' 32.05344829" E	33° 00' 08.27391766" N
马坝镇	3-1-1659	坑塘水面	2.891849	118° 46' 35.74081339" E	32° 59' 58.91628856" N
马坝镇	3-1-1660	坑塘水面	2.470058	118° 46' 13.42173554" E	33° 00' 06.38510718" N
马坝镇	3-1-1661	坑塘水面	2.140377	118° 45' 10.45228849" E	33° 00' 32.61344933" N
马坝镇	3-1-1662	坑塘水面	1.962397	118° 46' 16.06762999" E	33° 00' 39.66772244" N
马坝镇	3-1-1663	坑塘水面	1.353626	118° 47' 16.09935994" E	32° 59' 48.12174826" N
马坝镇	3-1-1664	坑塘水面	6.334089	118° 46' 39.08670038" E	32° 57' 59.14551269" N
马坝镇	3-1-1665	坑塘水面	5.855166	118° 45' 57.71468231" E	33° 00' 29.39956837" N
马坝镇	3-1-1666	坑塘水面	2.703876	118° 48' 14.50519618" E	32° 58' 27.56724339" N
马坝镇	3-1-1667	坑塘水面	1.494468	118° 49' 20.83347392" E	32° 58' 25.17504095" N
马坝镇	3-1-1668	坑塘水面	5.35853	118° 48' 27.07234471" E	32° 57' 42.07859263" N
马坝镇	3-1-1669	坑塘水面	1.888267	118° 50' 23.74419516" E	33° 00' 16.14756749" N
马坝镇	3-1-1670	坑塘水面	3.574072	118° 51' 05.07329484" E	33° 00' 18.53575115" N
马坝镇	3-1-1671	坑塘水面	1.450558	118° 48' 47.79044104" E	32° 58' 45.22813379" N
马坝镇	3-1-1672	坑塘水面	6.55132	118° 50' 48.25777880" E	32° 59' 19.18486078" N
马坝镇	3-1-1673	坑塘水面	1.494975	118° 51' 33.11523521" E	33° 00' 05.70575353" N
马坝镇	3-1-1674	坑塘水面	1.539331	118° 51' 31.05328894" E	32° 59' 54.27766492" N
马坝镇	3-1-1675	坑塘水面	6.453464	118° 48' 38.81353342" E	32° 59' 51.49090097" N
马坝镇	3-1-1676	坑塘水面	1.452326	118° 48' 03.28276371" E	32° 57' 55.97603068" N
马坝镇	3-1-1677	坑塘水面	1.741383	118° 50' 08.60966099" E	32° 58' 57.76537302" N
马坝镇	3-1-1678	坑塘水面	3.681886	118° 49' 25.96443240" E	32° 58' 48.80447649" N
马坝镇	3-1-1679	坑塘水面	1.857435	118° 49' 26.27343681" E	32° 59' 50.12867530" N
马坝镇	3-1-1680	坑塘水面	1.728939	118° 50' 54.09777192" E	32° 58' 43.11675782" N
马坝镇	3-1-1681	坑塘水面	4.756046	118° 47' 54.62612809" E	32° 57' 45.62197566" N
马坝镇	3-1-1682	坑塘水面	5.079875	118° 45' 24.15080306" E	33° 03' 06.14340410" N
马坝镇	3-1-1683	坑塘水面	1.983081	118° 48' 55.93513812" E	32° 57' 58.49459958" N
马坝镇	3-1-1684	坑塘水面	3.524456	118° 45' 35.80290300" E	33° 03' 34.59337760" N
马坝镇	3-1-1685	坑塘水面	2.427586	118° 43' 59.44902346" E	32° 58' 27.11419494" N
马坝镇	3-1-1686	坑塘水面	1.536098	118° 49' 43.38613046" E	32° 59' 31.15790006" N
马坝镇	3-1-1687	坑塘水面	2.479849	118° 47' 06.47328987" E	32° 57' 45.09805854" N
马坝镇	3-1-1688	坑塘水面	3.656157	118° 46' 55.60619148" E	32° 57' 57.44217093" N
马坝镇	3-1-1689	坑塘水面	2.875752	118° 47' 24.74834164" E	33° 00' 59.00829695" N
马坝镇	3-1-1690	坑塘水面	11.01423	118° 47' 20.96027529" E	32° 56' 56.81914107" N
马坝镇	3-1-1691	坑塘水面	3.415522	118° 46' 46.18521520" E	32° 57' 25.55425365" N
马坝镇	3-1-1692	坑塘水面	4.754638	118° 47' 23.81802406" E	32° 57' 44.27282326" N
马坝镇	3-1-1693	坑塘水面	3.902766	118° 46' 51.84447298" E	33° 00' 37.98866754" N
马坝镇	3-1-1694	坑塘水面	2.26816	118° 46' 57.08301245" E	33° 01' 02.07678868" N
马坝镇	3-1-1695	坑塘水面	2.113963	118° 47' 08.14416253" E	33° 00' 40.64888432" N
马坝镇	3-1-1696	坑塘水面	1.983081	118° 48' 46.21624488" E	32° 56' 32.26800216" N
马坝镇	3-1-1697	坑塘水面	3.675728	118° 49' 10.80307673" E	32° 56' 14.26123940" N
马坝镇	3-1-1698	坑塘水面	2.086921	118° 48' 51.42375458" E	32° 57' 24.21064769" N

盱眙县养殖水域滩涂规划（2018-2030）修编

马坝镇	3-1-1699	坑塘水面	3.753842	118° 48' 24.54641678" E	32° 57' 22.87577557" N
马坝镇	3-1-1700	坑塘水面	4.913782	118° 49' 05.26853487" E	32° 56' 55.49706546" N
马坝镇	3-1-1701	坑塘水面	2.035594	118° 48' 32.68385169" E	32° 56' 38.06306575" N
马坝镇	3-1-1702	坑塘水面	4.048178	118° 48' 16.86144319" E	32° 56' 37.93199460" N
马坝镇	3-1-1703	坑塘水面	2.294392	118° 47' 38.77071384" E	32° 56' 54.93778997" N
马坝镇	3-1-1704	坑塘水面	3.089382	118° 48' 28.89267267" E	32° 57' 34.72116930" N
马坝镇	3-1-1705	坑塘水面	2.231888	118° 42' 40.22058098" E	32° 58' 42.50757966" N
马坝镇	3-1-1706	坑塘水面	3.962437	118° 50' 25.55966425" E	32° 58' 43.14008024" N
马坝镇	3-1-1707	坑塘水面	3.543595	118° 42' 38.58775706" E	32° 58' 47.17886917" N
马坝镇	3-1-1708	坑塘水面	1.614732	118° 46' 15.10158528" E	33° 00' 57.06182902" N
马坝镇	3-1-1709	坑塘水面	1.491823	118° 45' 39.68131157" E	33° 01' 00.55869727" N
马坝镇	3-1-1710	坑塘水面	2.382102	118° 45' 05.23472890" E	33° 00' 55.76821947" N
马坝镇	3-1-1711	坑塘水面	6.411887	118° 46' 32.19153944" E	33° 01' 38.98738858" N
马坝镇	3-1-1712	坑塘水面	1.405708	118° 49' 57.71907660" E	32° 59' 04.51737362" N
马坝镇	3-1-1713	坑塘水面	1.52851	118° 48' 15.06607632" E	33° 01' 13.47241972" N
马坝镇	3-1-1714	坑塘水面	2.358532	118° 48' 26.70619353" E	33° 01' 14.11848576" N
马坝镇	3-1-1715	坑塘水面	2.439991	118° 47' 07.17505976" E	32° 57' 16.93715267" N
马坝镇	3-1-1716	坑塘水面	2.853899	118° 47' 33.09235382" E	32° 57' 19.14589889" N
马坝镇	3-1-1717	坑塘水面	1.624938	118° 46' 55.80963550" E	32° 57' 00.65518020" N
马坝镇	3-1-1718	坑塘水面	1.540997	118° 45' 14.35628973" E	32° 57' 15.36750241" N
马坝镇	3-1-1719	坑塘水面	2.287963	118° 45' 40.31379113" E	32° 57' 05.50585368" N
马坝镇	3-1-1720	坑塘水面	2.015967	118° 41' 31.60274973" E	32° 59' 18.43475560" N
穆店乡	3-1-1721	坑塘水面	3.021669	118° 38' 34.34857252" E	32° 56' 09.57571871" N
穆店乡	3-1-1722	坑塘水面	1.422148	118° 39' 19.16011891" E	33° 02' 13.85671042" N
穆店乡	3-1-1723	坑塘水面	2.153668	118° 36' 10.06748871" E	32° 58' 29.17019378" N
穆店乡	3-1-1724	坑塘水面	1.700937	118° 37' 17.46403510" E	32° 57' 15.30872536" N
穆店乡	3-1-1725	坑塘水面	3.944117	118° 37' 34.90148972" E	32° 56' 38.18596263" N
穆店乡	3-1-1726	坑塘水面	2.50316	118° 36' 26.91395962" E	32° 56' 51.28088626" N
穆店乡	3-1-1727	坑塘水面	2.370146	118° 36' 45.54752019" E	32° 56' 41.84327009" N
穆店乡	3-1-1728	坑塘水面	1.40184	118° 35' 44.86738198" E	32° 57' 03.21485788" N
穆店乡	3-1-1729	坑塘水面	7.308569	118° 35' 20.63176466" E	32° 57' 03.06016151" N
穆店乡	3-1-1730	坑塘水面	1.590445	118° 36' 02.17529152" E	32° 56' 29.55072552" N
穆店乡	3-1-1731	坑塘水面	2.741065	118° 36' 12.46455312" E	32° 57' 57.70487485" N
穆店乡	3-1-1732	坑塘水面	3.2953	118° 37' 22.50757953" E	32° 57' 20.83769995" N
穆店乡	3-1-1733	坑塘水面	2.320192	118° 36' 47.27974159" E	32° 57' 16.71993493" N
穆店乡	3-1-1734	坑塘水面	3.052056	118° 35' 57.45959338" E	32° 58' 20.84909086" N
穆店乡	3-1-1735	坑塘水面	1.848013	118° 35' 52.54850984" E	32° 56' 14.75622223" N
穆店乡	3-1-1736	坑塘水面	3.867349	118° 35' 40.81986102" E	32° 56' 34.72471369" N
穆店乡	3-1-1737	坑塘水面	1.50648	118° 37' 06.80304117" E	32° 57' 11.25578522" N
穆店乡	3-1-1738	坑塘水面	1.905575	118° 36' 38.09288245" E	32° 56' 09.04527409" N
穆店乡	3-1-1739	坑塘水面	2.052453	118° 37' 37.70471837" E	32° 56' 09.65163513" N
穆店乡	3-1-1740	坑塘水面	2.170978	118° 36' 34.83585608" E	32° 57' 31.44272530" N
穆店乡	3-1-1741	坑塘水面	3.081596	118° 37' 40.31302014" E	32° 56' 27.35655484" N
穆店乡	3-1-1742	坑塘水面	1.381989	118° 37' 25.68712045" E	32° 56' 21.89366486" N
穆店乡	3-1-1743	坑塘水面	1.883796	118° 35' 24.82638510" E	32° 55' 53.42207249" N
穆店乡	3-1-1744	坑塘水面	2.918859	118° 38' 19.85194876" E	32° 55' 47.88138028" N
穆店乡	3-1-1745	坑塘水面	4.482876	118° 35' 45.37822329" E	32° 55' 48.16390467" N
穆店乡	3-1-1746	坑塘水面	6.250372	118° 35' 52.46060101" E	32° 55' 10.48420210" N
穆店乡	3-1-1747	坑塘水面	4.233784	118° 37' 49.87885718" E	32° 55' 34.55842730" N
穆店乡	3-1-1748	坑塘水面	3.103349	118° 38' 03.04369738" E	32° 56' 20.98826385" N
穆店乡	3-1-1749	坑塘水面	2.340588	118° 37' 44.24266465" E	32° 56' 21.53465731" N
穆店乡	3-1-1750	坑塘水面	1.438302	118° 38' 54.23662718" E	32° 56' 54.04901110" N
穆店乡	3-1-1751	坑塘水面	3.619059	118° 37' 48.15366295" E	32° 55' 45.42260300" N
穆店乡	3-1-1752	坑塘水面	3.631988	118° 38' 14.63311472" E	32° 55' 13.44630227" N
穆店乡	3-1-1753	坑塘水面	2.837982	118° 34' 56.34593844" E	32° 56' 12.64782063" N
穆店乡	3-1-1754	坑塘水面	2.319135	118° 38' 37.85455671" E	32° 56' 37.01746958" N
穆店乡	3-1-1755	坑塘水面	3.219499	118° 35' 45.85333716" E	32° 55' 20.89570135" N
穆店乡	3-1-1756	坑塘水面	4.965324	118° 37' 02.18495047" E	32° 55' 09.64186374" N
穆店乡	3-1-1757	坑塘水面	2.553693	118° 38' 15.75067785" E	32° 56' 44.29586831" N
穆店乡	3-1-1758	坑塘水面	1.774009	118° 38' 37.91168844" E	32° 57' 03.88052748" N
穆店乡	3-1-1759	坑塘水面	3.616954	118° 37' 24.61956911" E	32° 55' 39.67577597" N
穆店乡	3-1-1760	坑塘水面	3.918682	118° 33' 54.79987347" E	32° 56' 08.09419426" N
穆店乡	3-1-1761	坑塘水面	1.83541	118° 36' 36.08022070" E	32° 55' 46.25227986" N

盱眙县养殖水域滩涂规划（2018-2030）修编

穆店乡	3-1-1762	坑塘水面	1.856563	118° 37' 26.00361847" E	32° 55' 04.99194297" N
穆店乡	3-1-1763	坑塘水面	1.579637	118° 39' 47.56863214" E	32° 56' 11.19687059" N
穆店乡	3-1-1764	坑塘水面	1.625318	118° 37' 20.92050003" E	32° 54' 43.91027949" N
穆店乡	3-1-1765	坑塘水面	1.582503	118° 36' 51.49499285" E	32° 54' 54.21433883" N
穆店乡	3-1-1766	坑塘水面	2.128037	118° 39' 49.15295856" E	32° 56' 25.28296553" N
穆店乡	3-1-1767	坑塘水面	2.619706	118° 39' 16.67018159" E	32° 53' 05.20047959" N
穆店乡	3-1-1768	坑塘水面	1.426201	118° 39' 46.44804277" E	32° 56' 48.79995821" N
穆店乡	3-1-1769	坑塘水面	1.597228	118° 36' 10.53991031" E	32° 57' 49.60966289" N
穆店乡	3-1-1770	坑塘水面	2.138244	118° 38' 38.50039396" E	32° 53' 59.16318140" N
穆店乡	3-1-1771	坑塘水面	6.764835	118° 40' 38.28936404" E	32° 56' 16.89987034" N
穆店乡	3-1-1772	坑塘水面	2.171152	118° 38' 39.75027052" E	32° 56' 23.71633160" N
穆店乡	3-1-1773	坑塘水面	3.966664	118° 38' 14.26019560" E	32° 59' 50.17632129" N
穆店乡	3-1-1774	坑塘水面	1.460591	118° 39' 47.60151530" E	32° 55' 38.48879201" N
穆店乡	3-1-1775	坑塘水面	1.862489	118° 38' 56.95499320" E	32° 53' 48.93994257" N
穆店乡	3-1-1776	坑塘水面	2.977199	118° 39' 15.35573151" E	32° 55' 45.76479389" N
穆店乡	3-1-1777	坑塘水面	1.853984	118° 38' 27.01880859" E	32° 54' 52.79827273" N
穆店乡	3-1-1778	坑塘水面	1.377404	118° 39' 03.45303048" E	32° 54' 15.84959513" N
穆店乡	3-1-1779	坑塘水面	2.232719	118° 36' 36.62774782" E	32° 51' 08.12375195" N
穆店乡	3-1-1780	坑塘水面	3.044669	118° 39' 35.43369511" E	32° 55' 56.28382759" N
穆店乡	3-1-1781	坑塘水面	2.46031	118° 39' 41.21750668" E	32° 57' 00.18223521" N
穆店乡	3-1-1782	坑塘水面	1.824556	118° 38' 50.32682260" E	32° 54' 07.37666240" N
穆店乡	3-1-1783	坑塘水面	2.127072	118° 39' 30.56252784" E	32° 54' 10.17655620" N
穆店乡	3-1-1784	坑塘水面	1.647868	118° 39' 22.95451691" E	32° 54' 16.45265978" N
穆店乡	3-1-1785	坑塘水面	4.416408	118° 39' 16.14231485" E	32° 54' 17.48353183" N
穆店乡	3-1-1786	坑塘水面	3.292138	118° 39' 34.57238872" E	32° 54' 26.10353468" N
穆店乡	3-1-1787	坑塘水面	1.377568	118° 39' 42.94999725" E	32° 55' 16.56803711" N
穆店乡	3-1-1788	坑塘水面	4.949911	118° 38' 54.86200729" E	32° 55' 24.89471139" N
穆店乡	3-1-1789	坑塘水面	3.618276	118° 39' 13.43851644" E	32° 55' 22.89548128" N
穆店乡	3-1-1790	坑塘水面	6.495612	118° 38' 42.80145271" E	32° 54' 34.59107259" N
穆店乡	3-1-1791	坑塘水面	1.682403	118° 38' 36.73416374" E	32° 54' 42.57990576" N
穆店乡	3-1-1792	坑塘水面	2.784532	118° 38' 41.15350012" E	32° 54' 59.79272852" N
穆店乡	3-1-1793	坑塘水面	3.189635	118° 37' 04.82832807" E	32° 52' 06.39989992" N
穆店乡	3-1-1794	坑塘水面	6.211507	118° 39' 05.13697320" E	32° 53' 47.04789788" N
穆店乡	3-1-1795	坑塘水面	1.490487	118° 39' 35.24523374" E	32° 53' 54.66106604" N
穆店乡	3-1-1796	坑塘水面	1.555933	118° 37' 19.36563463" E	32° 51' 05.69259012" N
穆店乡	3-1-1797	坑塘水面	4.90762	118° 37' 27.29087395" E	32° 51' 53.24870846" N
穆店乡	3-1-1798	坑塘水面	1.944028	118° 36' 46.94497444" E	32° 52' 50.50865712" N
穆店乡	3-1-1799	坑塘水面	3.259078	118° 37' 35.08936883" E	32° 53' 26.99923445" N
穆店乡	3-1-1800	坑塘水面	2.572625	118° 37' 51.82747915" E	33° 01' 44.37712655" N
穆店乡	3-1-1801	坑塘水面	2.090948	118° 37' 52.15824100" E	33° 01' 39.79805665" N
穆店乡	3-1-1802	坑塘水面	1.84257	118° 37' 48.46967827" E	33° 01' 28.80239563" N
穆店乡	3-1-1803	坑塘水面	1.616856	118° 37' 53.19966367" E	33° 01' 03.93989139" N
穆店乡	3-1-1804	坑塘水面	1.38751	118° 38' 14.91183454" E	33° 01' 22.02088122" N
穆店乡	3-1-1805	坑塘水面	3.025825	118° 38' 01.23475772" E	33° 01' 33.27732970" N
穆店乡	3-1-1806	坑塘水面	5.068777	118° 38' 03.40972290" E	33° 02' 07.96047412" N
穆店乡	3-1-1807	坑塘水面	2.786684	118° 38' 16.18691422" E	32° 59' 56.07251808" N
穆店乡	3-1-1808	坑塘水面	1.821205	118° 37' 01.37711391" E	33° 01' 45.98822470" N
穆店乡	3-1-1809	坑塘水面	2.678429	118° 36' 27.03471864" E	33° 01' 45.60779025" N
穆店乡	3-1-1810	坑塘水面	2.058462	118° 39' 12.22556843" E	32° 59' 16.20717243" N
穆店乡	3-1-1811	坑塘水面	2.030254	118° 38' 47.29206814" E	32° 59' 19.35780042" N
穆店乡	3-1-1812	坑塘水面	1.397952	118° 38' 40.68175148" E	32° 58' 22.04962238" N
穆店乡	3-1-1813	坑塘水面	1.575689	118° 37' 07.35897308" E	33° 02' 27.97259539" N
穆店乡	3-1-1814	坑塘水面	2.045811	118° 38' 53.73260626" E	33° 00' 32.93386252" N
穆店乡	3-1-1815	坑塘水面	1.895303	118° 39' 22.10772264" E	33° 01' 58.13217302" N
穆店乡	3-1-1816	坑塘水面	5.861738	118° 39' 09.46320274" E	32° 59' 34.81246314" N
穆店乡	3-1-1817	坑塘水面	2.862145	118° 38' 47.58974652" E	32° 59' 58.49909265" N
穆店乡	3-1-1818	坑塘水面	1.474767	118° 38' 14.11613985" E	32° 57' 40.61492735" N
穆店乡	3-1-1819	坑塘水面	9.730661	118° 39' 43.87140600" E	33° 00' 23.72887726" N
穆店乡	3-1-1820	坑塘水面	4.282252	118° 40' 10.56576767" E	33° 02' 16.38019467" N
穆店乡	3-1-1821	坑塘水面	3.640393	118° 38' 51.28490263" E	32° 57' 24.09596138" N
穆店乡	3-1-1822	坑塘水面	2.823615	118° 38' 12.44604789" E	32° 57' 26.12398756" N
穆店乡	3-1-1823	坑塘水面	1.939224	118° 38' 24.25214017" E	32° 57' 29.95566567" N
穆店乡	3-1-1824	坑塘水面	4.278164	118° 40' 15.62451722" E	33° 02' 23.48590951" N

盱眙县养殖水域滩涂规划（2018-2030）修编

穆店乡	3-1-1825	坑塘水面	2.402931	118° 39' 43.66331494" E	33° 02' 14.13761511" N
穆店乡	3-1-1826	坑塘水面	4.610818	118° 40' 27.60401672" E	33° 02' 30.28640186" N
穆店乡	3-1-1827	坑塘水面	3.595099	118° 39' 47.62698315" E	33° 02' 09.11029524" N
穆店乡	3-1-1828	坑塘水面	2.184606	118° 38' 52.35778618" E	32° 59' 35.20219798" N
穆店乡	3-1-1829	坑塘水面	19.32399	118° 40' 21.28582817" E	33° 01' 52.89756356" N
穆店乡	3-1-1830	坑塘水面	3.349081	118° 38' 14.00850898" E	32° 58' 03.88418440" N
穆店乡	3-1-1831	坑塘水面	1.636987	118° 38' 01.24394565" E	32° 58' 07.11124257" N
穆店乡	3-1-1832	坑塘水面	1.427162	118° 39' 09.08594639" E	33° 00' 18.53058195" N
穆店乡	3-1-1833	坑塘水面	2.217737	118° 38' 16.67620809" E	32° 58' 48.97066034" N
穆店乡	3-1-1834	坑塘水面	2.708126	118° 39' 42.53292662" E	33° 02' 08.28690670" N
穆店乡	3-1-1835	坑塘水面	12.80964	118° 40' 20.84527498" E	33° 02' 17.89053247" N
穆店乡	3-1-1836	坑塘水面	2.716773	118° 39' 28.10182255" E	33° 01' 17.18253856" N
穆店乡	3-1-1837	坑塘水面	14.97107	118° 39' 11.40785321" E	33° 01' 27.13140923" N
盱城街道	3-1-1838	坑塘水面	2.486177	118° 29' 30.82009090" E	32° 58' 42.72163969" N
太和街道	3-1-1839	坑塘水面	2.778129	118° 31' 26.41199201" E	32° 57' 18.45408232" N
太和街道	3-1-1840	坑塘水面	1.38021	118° 31' 43.66279051" E	32° 57' 33.27999995" N
太和街道	3-1-1841	坑塘水面	10.38597	118° 31' 52.35043348" E	32° 57' 33.23182739" N
古桑街道	3-1-1842	坑塘水面	4.951027	118° 26' 06.97920332" E	32° 54' 16.72857849" N
古桑街道	3-1-1843	坑塘水面	10.70909	118° 26' 03.42380520" E	32° 54' 54.20693902" N
古桑街道	3-1-1844	坑塘水面	1.757903	118° 29' 56.96714734" E	32° 56' 22.5322534" N
古桑街道	3-1-1845	坑塘水面	3.457751	118° 31' 11.85533651" E	32° 56' 30.52108609" N
古桑街道	3-1-1846	坑塘水面	2.366914	118° 29' 27.67114875" E	32° 57' 11.85064775" N
古桑街道	3-1-1847	坑塘水面	8.594363	118° 31' 05.63262129" E	32° 57' 43.21093825" N
古桑街道	3-1-1848	坑塘水面	3.411385	118° 29' 51.27613458" E	32° 57' 20.72715519" N
河桥镇	3-1-1849	坑塘水面	3.364322	118° 18' 48.41108998" E	32° 50' 01.90758620" N
河桥镇	3-1-1850	坑塘水面	1.550654	118° 18' 56.78936134" E	32° 50' 06.94547525" N
河桥镇	3-1-1851	坑塘水面	2.306484	118° 18' 34.47545841" E	32° 50' 11.20466010" N
河桥镇	3-1-1852	坑塘水面	1.776852	118° 19' 08.48121777" E	32° 51' 06.56457922" N
河桥镇	3-1-1853	坑塘水面	1.947414	118° 23' 52.82917446" E	32° 53' 26.34451167" N
河桥镇	3-1-1854	坑塘水面	3.179649	118° 21' 31.11039748" E	32° 55' 49.40675536" N
河桥镇	3-1-1855	坑塘水面	1.523665	118° 24' 59.76270436" E	32° 56' 57.89132652" N
河桥镇	3-1-1856	坑塘水面	3.129233	118° 25' 53.89751543" E	32° 58' 15.54944551" N
河桥镇	3-1-1857	坑塘水面	1.555592	118° 25' 48.33809670" E	32° 58' 18.66420470" N
河桥镇	3-1-1858	坑塘水面	8.948649	118° 25' 57.7740682" E	32° 58' 21.33664136" N
河桥镇	3-1-1859	坑塘水面	14.97108	118° 14' 40.00787634" E	32° 52' 39.81494394" N
河桥镇	3-1-1860	坑塘水面	1.429441	118° 20' 45.27606820" E	32° 55' 14.25240997" N
河桥镇	3-1-1861	坑塘水面	3.552027	118° 20' 50.47126759" E	32° 55' 21.19915334" N
河桥镇	3-1-1862	坑塘水面	2.722472	118° 17' 18.03965614" E	32° 54' 38.57667463" N
河桥镇	3-1-1863	坑塘水面	3.774089	118° 18' 51.40034279" E	32° 55' 03.18925885" N
河桥镇	3-1-1864	坑塘水面	11.03246	118° 18' 50.42125700" E	32° 55' 19.61181145" N
河桥镇	3-1-1865	坑塘水面	1.80562	118° 16' 46.60808095" E	32° 55' 50.85751218" N
河桥镇	3-1-1866	坑塘水面	1.372214	118° 15' 03.32625551" E	32° 55' 54.68866836" N
河桥镇	3-1-1867	坑塘水面	2.295628	118° 21' 24.87770918" E	32° 56' 11.08600733" N
河桥镇	3-1-1868	坑塘水面	2.144381	118° 21' 44.87908866" E	32° 56' 32.37966863" N
河桥镇	3-1-1869	坑塘水面	1.973165	118° 20' 08.64054904" E	32° 52' 58.12918165" N
天泉湖镇	3-1-1870	坑塘水面	4.267231	118° 32' 48.61907297" E	32° 45' 33.82715273" N
天泉湖镇	3-1-1871	坑塘水面	7.5936	118° 31' 55.50633849" E	32° 46' 42.46552621" N
天泉湖镇	3-1-1872	坑塘水面	1.748802	118° 36' 01.72011581" E	32° 47' 03.31512180" N
天泉湖镇	3-1-1873	坑塘水面	1.461713	118° 34' 04.56231029" E	32° 46' 13.18484353" N
黄花塘镇	3-1-1874	坑塘水面	12.15927	118° 41' 26.31285349" E	32° 53' 45.99459096" N
黄花塘镇	3-1-1875	坑塘水面	3.302816	118° 41' 31.66865240" E	32° 55' 50.41100154" N
黄花塘镇	3-1-1876	坑塘水面	2.347288	118° 42' 08.48450203" E	32° 52' 47.79379712" N
黄花塘镇	3-1-1877	坑塘水面	4.484577	118° 45' 10.51539604" E	32° 56' 19.50820598" N
黄花塘镇	3-1-1878	坑塘水面	2.957396	118° 44' 04.43194878" E	32° 55' 21.69857113" N
黄花塘镇	3-1-1879	坑塘水面	2.565919	118° 44' 01.95541076" E	32° 55' 09.27399934" N
黄花塘镇	3-1-1880	坑塘水面	1.620301	118° 42' 58.80330640" E	32° 56' 19.61077487" N
黄花塘镇	3-1-1881	坑塘水面	8.469306	118° 43' 38.77590924" E	32° 55' 58.37985756" N
黄花塘镇	3-1-1882	坑塘水面	2.919848	118° 43' 17.99210385" E	32° 58' 01.46788548" N
黄花塘镇	3-1-1883	坑塘水面	8.236303	118° 47' 59.47110855" E	32° 52' 48.42226214" N
黄花塘镇	3-1-1884	坑塘水面	6.391017	118° 43' 56.18631246" E	32° 55' 40.55453620" N
黄花塘镇	3-1-1885	坑塘水面	1.819939	118° 44' 35.77961471" E	32° 55' 44.51507505" N
黄花塘镇	3-1-1886	坑塘水面	3.310035	118° 45' 09.33930246" E	32° 55' 48.13178569" N
黄花塘镇	3-1-1887	坑塘水面	7.83305	118° 44' 09.62514935" E	32° 55' 50.91076313" N

盱眙县养殖水域滩涂规划（2018-2030）修编

黄花塘镇	3-1-1888	坑塘水面	1.800581	118° 42' 28.88034251" E	32° 51' 26.72302001" N
黄花塘镇	3-1-1889	坑塘水面	2.338869	118° 47' 42.65601632" E	32° 52' 51.30089500" N
黄花塘镇	3-1-1890	坑塘水面	1.443599	118° 42' 17.81095838" E	32° 51' 38.47231220" N
黄花塘镇	3-1-1891	坑塘水面	2.240118	118° 48' 21.92350972" E	32° 52' 01.95079312" N
黄花塘镇	3-1-1892	坑塘水面	1.381056	118° 41' 44.62163328" E	32° 52' 55.09716991" N
黄花塘镇	3-1-1893	坑塘水面	3.149822	118° 39' 04.91678586" E	32° 46' 47.05573072" N
黄花塘镇	3-1-1894	坑塘水面	2.637748	118° 46' 23.82450444" E	32° 52' 24.80391468" N
黄花塘镇	3-1-1895	坑塘水面	8.731246	118° 46' 51.23609359" E	32° 52' 45.73436242" N
黄花塘镇	3-1-1896	坑塘水面	3.209797	118° 47' 04.11512142" E	32° 51' 05.61847703" N
黄花塘镇	3-1-1897	坑塘水面	6.336274	118° 42' 44.97390158" E	32° 52' 02.65654659" N
黄花塘镇	3-1-1898	坑塘水面	1.376029	118° 38' 49.20974033" E	32° 45' 07.77030055" N
黄花塘镇	3-1-1899	坑塘水面	3.769024	118° 43' 42.47287912" E	32° 47' 49.82466681" N
黄花塘镇	3-1-1900	坑塘水面	1.375518	118° 38' 52.73754484" E	32° 47' 00.95531930" N
黄花塘镇	3-1-1901	坑塘水面	1.737981	118° 41' 56.37544735" E	32° 48' 04.55547690" N
黄花塘镇	3-1-1902	坑塘水面	1.542291	118° 43' 14.88652933" E	32° 52' 00.84927209" N
黄花塘镇	3-1-1903	坑塘水面	6.315348	118° 43' 55.62658447" E	32° 48' 43.52287617" N
黄花塘镇	3-1-1904	坑塘水面	3.880903	118° 43' 57.14592592" E	32° 47' 56.65284111" N
黄花塘镇	3-1-1905	坑塘水面	2.088099	118° 44' 10.00012748" E	32° 48' 59.41980900" N
黄花塘镇	3-1-1906	坑塘水面	1.51537	118° 43' 39.79935564" E	32° 49' 03.13587178" N
黄花塘镇	3-1-1907	坑塘水面	2.936988	118° 41' 59.91124634" E	32° 52' 53.98797715" N
黄花塘镇	3-1-1908	坑塘水面	1.681326	118° 44' 14.96393221" E	32° 48' 18.80077148" N
黄花塘镇	3-1-1909	坑塘水面	4.224763	118° 45' 54.15850723" E	32° 52' 56.14729639" N
黄花塘镇	3-1-1910	坑塘水面	2.774177	118° 43' 18.81033044" E	32° 53' 43.74318072" N
黄花塘镇	3-1-1911	坑塘水面	3.437862	118° 45' 05.26971652" E	32° 53' 52.70728798" N
黄花塘镇	3-1-1912	坑塘水面	2.275635	118° 43' 22.42525392" E	32° 52' 23.56034885" N
黄花塘镇	3-1-1913	坑塘水面	8.099377	118° 42' 27.96552429" E	32° 52' 11.75827186" N
黄花塘镇	3-1-1914	坑塘水面	3.592152	118° 43' 03.43944135" E	32° 53' 41.26951510" N
黄花塘镇	3-1-1915	坑塘水面	1.746882	118° 41' 50.78575919" E	32° 55' 43.97493439" N
黄花塘镇	3-1-1916	坑塘水面	2.588592	118° 42' 31.88377462" E	32° 54' 12.06762090" N
黄花塘镇	3-1-1917	坑塘水面	5.827936	118° 44' 18.35828591" E	32° 52' 11.37944306" N
黄花塘镇	3-1-1918	坑塘水面	1.347786	118° 45' 22.09258805" E	32° 52' 49.77677352" N
黄花塘镇	3-1-1919	坑塘水面	1.607469	118° 43' 23.85687725" E	32° 53' 18.51781159" N
黄花塘镇	3-1-1920	坑塘水面	4.166753	118° 41' 25.56308008" E	32° 56' 13.62729935" N
黄花塘镇	3-1-1921	坑塘水面	4.094197	118° 41' 31.54535047" E	32° 53' 19.96712624" N
黄花塘镇	3-1-1922	坑塘水面	4.068984	118° 42' 19.66243718" E	32° 53' 16.82258414" N
黄花塘镇	3-1-1923	坑塘水面	11.32619	118° 41' 48.19714864" E	32° 52' 42.07639883" N
黄花塘镇	3-1-1924	坑塘水面	6.29253	118° 40' 18.75327471" E	32° 54' 30.09100482" N
黄花塘镇	3-1-1925	坑塘水面	2.090662	118° 44' 46.83008363" E	32° 54' 23.52547641" N
黄花塘镇	3-1-1926	坑塘水面	2.858198	118° 43' 03.13801129" E	32° 52' 50.40748842" N
黄花塘镇	3-1-1927	坑塘水面	2.91933	118° 42' 54.62612966" E	32° 52' 56.21108930" N
黄花塘镇	3-1-1928	坑塘水面	4.223168	118° 42' 28.53983499" E	32° 52' 43.70031299" N
黄花塘镇	3-1-1929	坑塘水面	2.510079	118° 42' 11.43138283" E	32° 53' 00.70088173" N
黄花塘镇	3-1-1930	坑塘水面	4.940388	118° 42' 17.41064441" E	32° 53' 52.61424336" N
黄花塘镇	3-1-1931	坑塘水面	7.380099	118° 40' 38.64953740" E	32° 52' 32.15008675" N
黄花塘镇	3-1-1932	坑塘水面	3.348279	118° 41' 16.19623304" E	32° 54' 06.39906462" N
黄花塘镇	3-1-1933	坑塘水面	5.417104	118° 41' 11.56097362" E	32° 53' 42.12888486" N
黄花塘镇	3-1-1934	坑塘水面	2.259459	118° 40' 43.51253086" E	32° 55' 18.58081777" N
黄花塘镇	3-1-1935	坑塘水面	2.271254	118° 41' 37.37478181" E	32° 51' 39.61828463" N
黄花塘镇	3-1-1936	坑塘水面	4.050538	118° 44' 52.26909669" E	32° 54' 03.27385666" N
黄花塘镇	3-1-1937	坑塘水面	1.342432	118° 44' 51.24728390" E	32° 54' 16.40731204" N
黄花塘镇	3-1-1938	坑塘水面	2.032428	118° 43' 51.48437187" E	32° 52' 06.16865982" N
黄花塘镇	3-1-1939	坑塘水面	4.565192	118° 41' 11.96310855" E	32° 52' 04.40453982" N
黄花塘镇	3-1-1940	坑塘水面	4.767323	118° 41' 10.29086077" E	32° 53' 15.05133885" N
黄花塘镇	3-1-1941	坑塘水面	4.269945	118° 38' 45.52011907" E	32° 47' 00.68502611" N
黄花塘镇	3-1-1942	坑塘水面	2.889364	118° 39' 36.47817115" E	32° 51' 56.96214269" N
黄花塘镇	3-1-1943	坑塘水面	3.059669	118° 39' 24.50129459" E	32° 52' 06.59639931" N
黄花塘镇	3-1-1944	坑塘水面	2.488581	118° 40' 44.10772561" E	32° 46' 20.38965594" N
黄花塘镇	3-1-1945	坑塘水面	3.744212	118° 41' 01.63753164" E	32° 47' 01.10414091" N
黄花塘镇	3-1-1946	坑塘水面	2.275249	118° 44' 41.95558837" E	32° 54' 38.54286926" N
黄花塘镇	3-1-1947	坑塘水面	1.82644	118° 45' 46.04412063" E	32° 53' 40.71066243" N
黄花塘镇	3-1-1948	坑塘水面	3.84173	118° 45' 25.04529954" E	32° 55' 32.44833242" N
黄花塘镇	3-1-1949	坑塘水面	2.637272	118° 46' 17.90156624" E	32° 55' 44.14530885" N
黄花塘镇	3-1-1950	坑塘水面	1.7276	118° 48' 13.75514631" E	32° 53' 29.40306041" N

盱眙县养殖水域滩涂规划（2018-2030）修编

马坝镇	3-1-1951	坑塘水面	7.721724	118° 41' 39.03370834" E	32° 57' 38.35131311" N
穆店乡	3-1-1952	坑塘水面	3.099324	118° 37' 25.12392131" E	32° 56' 50.35201513" N
黄花塘镇	3-1-1953	坑塘水面	6.828347	118° 46' 15.15336504" E	32° 53' 48.52090378" N
黄花塘镇	3-1-1954	坑塘水面	3.027449	118° 45' 59.53445379" E	32° 53' 49.29078548" N
黄花塘镇	3-1-1955	坑塘水面	8.348814	118° 46' 04.16657783" E	32° 54' 08.13568486" N
黄花塘镇	3-1-1956	坑塘水面	1.838977	118° 44' 35.15797300" E	32° 54' 34.15142789" N
黄花塘镇	3-1-1957	坑塘水面	1.943645	118° 47' 04.64607915" E	32° 54' 45.62467278" N
黄花塘镇	3-1-1958	坑塘水面	2.572648	118° 47' 26.65911138" E	32° 53' 55.36522935" N
黄花塘镇	3-1-1959	坑塘水面	3.534025	118° 47' 19.66784466" E	32° 56' 09.70039178" N
黄花塘镇	3-1-1960	坑塘水面	5.093778	118° 46' 55.28442672" E	32° 54' 05.42372016" N
黄花塘镇	3-1-1961	坑塘水面	1.934074	118° 46' 21.31723203" E	32° 53' 44.25665607" N
黄花塘镇	3-1-1962	坑塘水面	2.104862	118° 47' 06.15997271" E	32° 53' 49.68832056" N
黄花塘镇	3-1-1963	坑塘水面	5.782862	118° 48' 11.81025119" E	32° 54' 20.95290354" N
黄花塘镇	3-1-1964	坑塘水面	3.579172	118° 46' 20.75035497" E	32° 53' 28.44967654" N
黄花塘镇	3-1-1965	坑塘水面	3.388675	118° 47' 12.02058608" E	32° 55' 18.74143592" N
黄花塘镇	3-1-1966	坑塘水面	1.56235	118° 45' 39.77329072" E	32° 53' 54.45679748" N
黄花塘镇	3-1-1967	坑塘水面	4.925504	118° 47' 46.47462477" E	32° 54' 27.47207629" N
黄花塘镇	3-1-1968	坑塘水面	2.756873	118° 46' 23.46521643" E	32° 53' 13.79671891" N
黄花塘镇	3-1-1969	坑塘水面	1.509297	118° 45' 55.61198111" E	32° 54' 42.35773117" N
黄花塘镇	3-1-1970	坑塘水面	4.006939	118° 44' 17.92942611" E	32° 55' 39.61388745" N
马坝镇	3-1-1971	坑塘水面	3.671586	118° 41' 32.30084719" E	32° 57' 54.27474738" N
马坝镇	3-1-1972	坑塘水面	1.634934	118° 41' 08.01547933" E	32° 58' 33.04103930" N
马坝镇	3-1-1973	坑塘水面	3.639471	118° 41' 20.50726135" E	32° 57' 45.03518881" N
马坝镇	3-1-1974	坑塘水面	8.2005	118° 49' 27.51851392" E	32° 55' 34.81107568" N
马坝镇	3-1-1975	坑塘水面	3.498012	118° 49' 50.36210446" E	32° 57' 51.87445973" N
马坝镇	3-1-1976	坑塘水面	3.953493	118° 41' 50.81968604" E	32° 58' 20.37377951" N
马坝镇	3-1-1977	坑塘水面	2.03315	118° 44' 17.41229115" E	32° 57' 51.51200108" N
马坝镇	3-1-1978	坑塘水面	1.702709	118° 51' 36.69974705" E	32° 58' 20.87758713" N
马坝镇	3-1-1979	坑塘水面	3.90912	118° 42' 46.79065816" E	32° 58' 34.04006225" N
马坝镇	3-1-1980	坑塘水面	3.749171	118° 42' 52.64582656" E	32° 58' 33.88107378" N
马坝镇	3-1-1981	坑塘水面	2.621511	118° 46' 16.44395358" E	32° 57' 23.66624401" N
马坝镇	3-1-1982	坑塘水面	2.689624	118° 46' 15.54707039" E	32° 57' 45.03886113" N
马坝镇	3-1-1983	坑塘水面	4.698355	118° 49' 01.39673352" E	32° 56' 24.13688818" N
马坝镇	3-1-1984	坑塘水面	5.553214	118° 46' 58.80786145" E	32° 57' 14.54576195" N
马坝镇	3-1-1985	坑塘水面	2.589366	118° 48' 13.15763569" E	32° 57' 09.55755155" N
马坝镇	3-1-1986	坑塘水面	2.058444	118° 48' 50.95802407" E	32° 57' 05.13883956" N
穆店乡	3-1-1987	坑塘水面	2.287698	118° 36' 37.69761774" E	32° 57' 07.22146510" N
穆店乡	3-1-1988	坑塘水面	2.087792	118° 37' 38.68584127" E	32° 55' 40.43482268" N
穆店乡	3-1-1989	坑塘水面	2.836891	118° 38' 30.13920117" E	32° 55' 43.98217030" N
穆店乡	3-1-1990	坑塘水面	1.64016	118° 36' 34.53088618" E	32° 55' 53.79623729" N
穆店乡	3-1-1991	坑塘水面	2.286925	118° 37' 16.02315636" E	32° 56' 01.24809371" N
穆店乡	3-1-1992	坑塘水面	4.666673	118° 39' 55.53342267" E	32° 56' 49.78598248" N
穆店乡	3-1-1993	坑塘水面	1.708003	118° 39' 23.31468741" E	32° 55' 45.89241279" N
穆店乡	3-1-1994	坑塘水面	8.57166	118° 38' 34.42701308" E	32° 58' 42.95207490" N
淮河镇	3-1-1995	坑塘水面	8.324329	118° 27' 43.76797355" E	33° 04' 57.20909275" N
淮河镇	3-1-1996	坑塘水面	1.945122	118° 27' 40.98198387" E	33° 05' 06.75203337" N
淮河镇	3-1-1997	坑塘水面	2.662469	118° 24' 55.01177168" E	33° 02' 55.66788627" N
淮河镇	3-1-1998	坑塘水面	21.09998	118° 26' 21.73255486" E	33° 01' 21.23473383" N
淮河镇	3-1-1999	坑塘水面	10.04183	118° 26' 23.55395202" E	33° 03' 03.44349042" N
淮河镇	3-1-2000	坑塘水面	1.489948	118° 25' 23.28579049" E	33° 05' 02.97471381" N
淮河镇	3-1-2001	坑塘水面	12.04465	118° 27' 38.76505946" E	33° 05' 24.93547831" N
淮河镇	3-1-2002	坑塘水面	3.477353	118° 26' 16.49973789" E	33° 04' 35.10194294" N
淮河镇	3-1-2003	坑塘水面	5.772072	118° 26' 56.83249906" E	33° 03' 45.81305357" N
淮河镇	3-1-2004	坑塘水面	20.73085	118° 21' 25.39461160" E	32° 59' 18.61842781" N
淮河镇	3-1-2005	坑塘水面	1.617151	118° 22' 24.34639183" E	32° 59' 50.68087725" N
淮河镇	3-1-2006	坑塘水面	5.235035	118° 23' 30.50029548" E	32° 59' 57.26673273" N
淮河镇	3-1-2007	坑塘水面	9.944185	118° 23' 49.28737497" E	33° 00' 01.67659922" N
淮河镇	3-1-2008	坑塘水面	11.43032	118° 22' 28.83556472" E	33° 01' 00.58653597" N
淮河镇	3-1-2009	坑塘水面	2.362537	118° 22' 30.19345625" E	32° 59' 00.87955505" N
淮河镇	3-1-2010	坑塘水面	10.45827	118° 23' 40.87509556" E	33° 00' 42.19966914" N
淮河镇	3-1-2011	坑塘水面	3.068138	118° 21' 27.39043121" E	33° 00' 02.52593553" N
管仲镇	3-1-2012	坑塘水面	14.03367	118° 18' 43.25050200" E	33° 02' 27.94877439" N
管仲镇	3-1-2013	坑塘水面	1.56189	118° 18' 30.54310409" E	33° 02' 42.65661898" N

盱眙县养殖水域滩涂规划（2018-2030）修编

管仲镇	3-1-2014	坑塘水面	15.36548	118° 18' 50.72408618" E	33° 02' 34.68636064" N
管仲镇	3-1-2015	坑塘水面	11.84398	118° 18' 56.30782004" E	33° 02' 35.18775269" N
管仲镇	3-1-2016	坑塘水面	9.237005	118° 19' 48.20808327" E	33° 03' 17.67093982" N
管仲镇	3-1-2017	坑塘水面	4.41693	118° 19' 00.11265385" E	33° 02' 45.43970445" N
管仲镇	3-1-2018	坑塘水面	6.150079	118° 19' 28.72730785" E	33° 02' 05.40598668" N
管仲镇	3-1-2019	坑塘水面	4.228335	118° 20' 08.34281586" E	33° 02' 30.15645468" N
管仲镇	3-1-2020	坑塘水面	5.384285	118° 20' 14.03156381" E	33° 02' 44.64071902" N
管仲镇	3-1-2021	坑塘水面	10.86318	118° 19' 25.11849916" E	33° 02' 56.07863433" N
管仲镇	3-1-2022	坑塘水面	46.21193	118° 20' 07.54049355" E	33° 01' 47.11773061" N
管仲镇	3-1-2023	坑塘水面	6.929072	118° 19' 59.10400416" E	33° 02' 01.17501126" N
管仲镇	3-1-2024	坑塘水面	2.012729	118° 21' 05.39522137" E	33° 01' 00.25020585" N
管仲镇	3-1-2025	坑塘水面	68.31923	118° 20' 36.40227213" E	33° 00' 39.31739094" N
管仲镇	3-1-2026	坑塘水面	4.621334	118° 23' 41.81124851" E	33° 07' 42.58608224" N
管仲镇	3-1-2027	坑塘水面	11.36426	118° 23' 53.36779357" E	33° 07' 43.24995119" N
管仲镇	3-1-2028	坑塘水面	4.125129	118° 22' 45.58134604" E	33° 08' 19.17897998" N
管仲镇	3-1-2029	坑塘水面	4.735703	118° 20' 31.43754773" E	33° 09' 06.79845364" N
管仲镇	3-1-2030	坑塘水面	5.173025	118° 20' 35.16487947" E	33° 09' 11.44372166" N
管仲镇	3-1-2031	坑塘水面	1.40351	118° 22' 27.25363815" E	33° 06' 42.90535197" N
管仲镇	3-1-2032	坑塘水面	1.348418	118° 21' 49.75942120" E	33° 02' 21.54661636" N
管仲镇	3-1-2033	坑塘水面	2.188105	118° 22' 38.20411662" E	33° 05' 33.63766261" N
管仲镇	3-1-2034	坑塘水面	2.156258	118° 24' 09.28328536" E	33° 05' 24.47292178" N
管仲镇	3-1-2035	坑塘水面	1.432149	118° 24' 20.87522117" E	33° 05' 56.67297466" N
管仲镇	3-1-2036	坑塘水面	2.095642	118° 22' 14.02821929" E	33° 05' 03.94580877" N
管仲镇	3-1-2037	坑塘水面	1.392496	118° 20' 46.09267860" E	33° 06' 15.17539421" N
管仲镇	3-1-2038	坑塘水面	2.03408	118° 19' 38.17455934" E	33° 05' 19.62027772" N
管仲镇	3-1-2039	坑塘水面	1.458395	118° 23' 33.69637412" E	33° 05' 21.58847268" N
管仲镇	3-1-2040	坑塘水面	2.036993	118° 22' 47.64886464" E	33° 04' 07.48283895" N
鲍集镇	3-1-2041	坑塘水面	1.824712	118° 16' 47.90222210" E	33° 07' 44.56685515" N
鲍集镇	3-1-2042	坑塘水面	7.723524	118° 13' 54.39063084" E	33° 04' 40.40281997" N
鲍集镇	3-1-2043	坑塘水面	8.070034	118° 15' 32.42505241" E	33° 06' 26.15828686" N
鲍集镇	3-1-2044	坑塘水面	3.804621	118° 15' 18.53289406" E	33° 06' 29.48980861" N
鲍集镇	3-1-2045	坑塘水面	12.93337	118° 15' 32.23999631" E	33° 04' 57.76025737" N
鲍集镇	3-1-2046	坑塘水面	10.24267	118° 15' 32.71490909" E	33° 05' 10.28637622" N
鲍集镇	3-1-2047	坑塘水面	9.127496	118° 15' 01.85587265" E	32° 59' 32.02973528" N
鲍集镇	3-1-2048	坑塘水面	6.658591	118° 15' 31.44463186" E	33° 02' 29.24835812" N
鲍集镇	3-1-2049	坑塘水面	1.688275	118° 16' 00.41296852" E	33° 07' 33.19722955" N
鲍集镇	3-1-2050	坑塘水面	7.143881	118° 16' 13.57827359" E	33° 03' 24.90438061" N
鲍集镇	3-1-2051	坑塘水面	1.511367	118° 15' 56.23592864" E	33° 07' 29.97102088" N
鲍集镇	3-1-2052	坑塘水面	2.327692	118° 16' 53.23788080" E	33° 08' 09.64045291" N
鲍集镇	3-1-2053	坑塘水面	2.794271	118° 18' 29.79194892" E	33° 07' 31.88073648" N
鲍集镇	3-1-2054	坑塘水面	2.14592	118° 18' 06.13164563" E	33° 07' 38.90911772" N
鲍集镇	3-1-2055	坑塘水面	2.289367	118° 19' 02.60581287" E	33° 08' 26.93550944" N
鲍集镇	3-1-2056	坑塘水面	1.584838	118° 16' 00.39571261" E	33° 09' 34.65305269" N
鲍集镇	3-1-2057	坑塘水面	1.525737	118° 15' 47.92857974" E	33° 09' 11.91483091" N
鲍集镇	3-1-2058	坑塘水面	3.87608	118° 15' 32.26693420" E	33° 10' 57.40275926" N
鲍集镇	3-1-2059	坑塘水面	3.112094	118° 15' 42.24584936" E	33° 09' 46.96763834" N
鲍集镇	3-1-2060	坑塘水面	1.393875	118° 15' 09.36844227" E	33° 09' 17.11812065" N
鲍集镇	3-1-2061	坑塘水面	2.065495	118° 19' 33.00248841" E	33° 09' 31.25875792" N
鲍集镇	3-1-2062	坑塘水面	4.272998	118° 14' 11.11166901" E	33° 04' 44.07334729" N
鲍集镇	3-1-2063	坑塘水面	2.885524	118° 15' 12.45594563" E	33° 10' 18.73283499" N
盱城街道	3-1-2064	坑塘水面	3.123339	118° 33' 58.20943352" E	33° 02' 39.62333751" N
盱城街道	3-1-2065	坑塘水面	5.655174	118° 34' 29.93640019" E	33° 02' 49.50412458" N
盱城街道	3-1-2066	坑塘水面	2.270145	118° 34' 03.79449195" E	33° 01' 11.08870736" N
盱城街道	3-1-2067	坑塘水面	7.900917	118° 34' 36.04278847" E	33° 01' 27.23111173" N
盱城街道	3-1-2068	坑塘水面	4.550892	118° 34' 16.99828705" E	33° 02' 50.48164316" N
官滩镇	3-1-2069	坑塘水面	1.397112	118° 38' 40.34100511" E	33° 08' 11.59130064" N
官滩镇	3-1-2070	坑塘水面	1.736052	118° 38' 44.42501922" E	33° 08' 17.72201387" N
官滩镇	3-1-2071	坑塘水面	3.212322	118° 37' 00.94331391" E	33° 07' 27.42318324" N
官滩镇	3-1-2072	坑塘水面	7.483681	118° 34' 32.57771579" E	33° 07' 58.65413346" N
官滩镇	3-1-2073	坑塘水面	4.803313	118° 33' 58.35293292" E	33° 03' 18.26710604" N
官滩镇	3-1-2074	坑塘水面	3.373677	118° 34' 10.88272032" E	33° 04' 51.34535214" N
官滩镇	3-1-2075	坑塘水面	3.846224	118° 35' 00.65521517" E	33° 06' 44.83388895" N
官滩镇	3-1-2076	坑塘水面	2.587048	118° 33' 33.55489309" E	33° 04' 02.35004503" N

盱眙县养殖水域滩涂规划（2018-2030）修编

官滩镇	3-1-2077	坑塘水面	1.622416	118° 34' 26.84268472" E	33° 03' 26.05717714" N
官滩镇	3-1-2078	坑塘水面	3.627066	118° 35' 12.19222408" E	33° 08' 52.24751707" N
官滩镇	3-1-2079	坑塘水面	3.295732	118° 35' 08.19345556" E	33° 08' 59.14828066" N
马坝镇	3-1-2080	坑塘水面	2.560336	118° 49' 23.09005006" E	33° 02' 50.95531268" N
马坝镇	3-1-2081	坑塘水面	5.346528	118° 47' 43.67846568" E	33° 03' 06.62698359" N
马坝镇	3-1-2082	坑塘水面	26.32665	118° 52' 26.95283622" E	33° 03' 53.10827503" N
马坝镇	3-1-2083	坑塘水面	28.97641	118° 52' 13.52060148" E	33° 03' 51.07842269" N
马坝镇	3-1-2084	坑塘水面	12.43343	118° 47' 29.63473600" E	33° 04' 06.51903968" N
马坝镇	3-1-2085	坑塘水面	4.740098	118° 46' 03.94880651" E	33° 04' 05.62406785" N
马坝镇	3-1-2086	坑塘水面	3.552244	118° 45' 51.81448696" E	33° 04' 26.15359100" N
马坝镇	3-1-2087	坑塘水面	5.344916	118° 42' 57.88783986" E	33° 01' 39.00158109" N
马坝镇	3-1-2088	坑塘水面	2.720883	118° 49' 24.13070599" E	33° 03' 29.85855472" N
马坝镇	3-1-2089	坑塘水面	2.903174	118° 48' 24.86986822" E	33° 04' 02.48744745" N
马坝镇	3-1-2090	坑塘水面	13.49672	118° 40' 31.72276626" E	33° 00' 48.78009240" N
马坝镇	3-1-2091	坑塘水面	12.1172	118° 40' 41.55569118" E	33° 00' 46.03515208" N
马坝镇	3-1-2092	坑塘水面	1.994194	118° 50' 30.70367974" E	32° 59' 44.01794102" N
马坝镇	3-1-2093	坑塘水面	2.837139	118° 51' 24.80461188" E	32° 59' 50.86555398" N
马坝镇	3-1-2094	坑塘水面	2.741649	118° 45' 05.40686559" E	33° 04' 06.05561134" N
马坝镇	3-1-2095	坑塘水面	2.872539	118° 53' 12.79348668" E	33° 00' 12.14849995" N
马坝镇	3-1-2096	坑塘水面	4.789398	118° 42' 48.04144259" E	32° 59' 10.35187454" N
马坝镇	3-1-2097	坑塘水面	5.381452	118° 42' 28.20691116" E	32° 59' 14.11579836" N
马坝镇	3-1-2098	坑塘水面	4.976312	118° 43' 57.10070955" E	33° 02' 09.23272257" N
穆店乡	3-1-2099	坑塘水面	25.18393	118° 39' 48.77467027" E	32° 59' 38.17391671" N
马坝镇	3-1-2100	坑塘水面	8.612842	118° 44' 23.44092571" E	33° 02' 26.25933460" N
马坝镇	3-1-2101	坑塘水面	4.561299	118° 43' 44.10431433" E	33° 02' 02.53396910" N
马坝镇	3-1-2102	坑塘水面	2.650098	118° 40' 49.89698615" E	32° 59' 16.73221308" N
马坝镇	3-1-2103	坑塘水面	2.737482	118° 44' 45.71449561" E	32° 59' 39.30782508" N
马坝镇	3-1-2104	坑塘水面	3.715377	118° 44' 46.02846424" E	33° 01' 23.31135612" N
马坝镇	3-1-2105	坑塘水面	3.37187	118° 44' 10.58855532" E	33° 01' 23.77973704" N
马坝镇	3-1-2106	坑塘水面	5.573333	118° 43' 26.00346113" E	32° 59' 08.71465925" N
马坝镇	3-1-2107	坑塘水面	1.487776	118° 45' 28.51057243" E	33° 00' 35.47186469" N
马坝镇	3-1-2108	坑塘水面	2.019752	118° 46' 33.70627363" E	33° 01' 49.85679134" N
马坝镇	3-1-2109	坑塘水面	1.833947	118° 48' 03.09106367" E	33° 00' 11.10289992" N
马坝镇	3-1-2110	坑塘水面	3.030096	118° 51' 08.26115741" E	32° 59' 43.58781580" N
马坝镇	3-1-2111	坑塘水面	1.407224	118° 48' 50.39688739" E	32° 59' 48.22238929" N
马坝镇	3-1-2112	坑塘水面	5.953096	118° 40' 33.95630656" E	33° 02' 12.11414667" N
穆店乡	3-1-2113	坑塘水面	2.531641	118° 37' 29.11027101" E	33° 01' 51.42562092" N
穆店乡	3-1-2114	坑塘水面	3.502133	118° 39' 19.04590459" E	33° 02' 00.44816697" N
穆店乡	3-1-2115	坑塘水面	1.999674	118° 38' 37.40221765" E	32° 59' 14.28529197" N
穆店乡	3-1-2116	坑塘水面	3.089979	118° 38' 45.10061293" E	33° 00' 13.85775970" N
穆店乡	3-1-2117	坑塘水面	1.83175	118° 39' 12.35570865" E	33° 00' 10.74881490" N
穆店乡	3-1-2118	坑塘水面	1.550921	118° 39' 18.11850362" E	33° 02' 22.20505698" N
马坝镇	3-1-2119	坑塘水面	17.95198	118° 48' 40.11589139" E	32° 59' 02.88801473" N
古桑街道	3-1-2120	坑塘水面	1.673408	118° 31' 05.80776051" E	32° 56' 16.22139252" N
河桥镇	3-1-2121	坑塘水面	4.210478	118° 14' 11.31563634" E	32° 53' 00.26521321" N
古桑街道	3-1-2122	坑塘水面	3.465341	118° 31' 35.57891357" E	32° 55' 53.07019113" N
天泉湖镇	3-1-2123	坑塘水面	2.680452	118° 36' 30.99079261" E	32° 47' 50.32107039" N
黄花塘镇	3-1-2124	坑塘水面	3.554162	118° 44' 10.66490079" E	32° 56' 43.11192623" N
黄花塘镇	3-1-2125	坑塘水面	1.538337	118° 43' 20.58511097" E	32° 55' 49.37385568" N
黄花塘镇	3-1-2126	坑塘水面	2.718601	118° 39' 51.92204718" E	32° 50' 09.21762899" N
黄花塘镇	3-1-2127	坑塘水面	1.75413	118° 39' 54.81809573" E	32° 50' 11.52955887" N
黄花塘镇	3-1-2128	坑塘水面	2.206638	118° 38' 55.01241786" E	32° 46' 39.66712580" N
黄花塘镇	3-1-2129	坑塘水面	4.871554	118° 38' 37.42229042" E	32° 46' 26.01168278" N
黄花塘镇	3-1-2130	坑塘水面	2.11232	118° 41' 30.73039403" E	32° 47' 32.13825907" N
黄花塘镇	3-1-2131	坑塘水面	2.044763	118° 40' 15.94951596" E	32° 47' 21.13652267" N
黄花塘镇	3-1-2132	坑塘水面	1.416759	118° 43' 31.01984694" E	32° 48' 54.31158742" N
黄花塘镇	3-1-2133	坑塘水面	2.510206	118° 39' 59.70245501" E	32° 47' 36.87931877" N
黄花塘镇	3-1-2134	坑塘水面	3.389321	118° 43' 26.04930019" E	32° 48' 45.95113137" N
黄花塘镇	3-1-2135	坑塘水面	1.821137	118° 43' 31.51484523" E	32° 48' 48.54550717" N
黄花塘镇	3-1-2136	坑塘水面	2.420907	118° 43' 27.82802701" E	32° 48' 37.32911468" N
黄花塘镇	3-1-2137	坑塘水面	2.11507	118° 43' 29.91770169" E	32° 48' 41.39538817" N
黄花塘镇	3-1-2138	坑塘水面	4.651666	118° 41' 22.71542024" E	32° 55' 37.54193027" N
管仲镇	3-1-2139	坑塘水面	1.540002	118° 20' 52.81125106" E	33° 06' 13.79024397" N

黄花塘镇	3-1-2140	坑塘水面	1.716702	118° 41' 50.02600468" E	32° 51' 43.71660832" N
黄花塘镇	3-1-2141	坑塘水面	7.867338	118° 39' 47.01172265" E	32° 52' 16.48198146" N
黄花塘镇	3-1-2142	坑塘水面	1.530526	118° 43' 08.66815474" E	32° 44' 28.82675754" N
黄花塘镇	3-1-2143	坑塘水面	1.392121	118° 42' 08.79822664" E	32° 45' 46.20595401" N
黄花塘镇	3-1-2144	坑塘水面	4.636398	118° 45' 56.74993806" E	32° 56' 35.68340590" N
马坝镇	3-1-2145	坑塘水面	1.358911	118° 50' 11.22422421" E	32° 58' 02.08044688" N
马坝镇	3-1-2146	坑塘水面	4.542455	118° 48' 36.77887287" E	32° 56' 44.62402028" N
黄花塘镇	3-1-2147	坑塘水面	2.127156	118° 41' 43.50552319" E	32° 53' 06.83528548" N
黄花塘镇	3-1-2148	坑塘水面	1.983996	118° 43' 43.38698720" E	32° 48' 23.96800578" N
黄花塘镇	3-1-2149	坑塘水面	5.832135	118° 40' 33.36329692" E	32° 46' 06.25127819" N
黄花塘镇	3-1-2150	坑塘水面	1.365353	118° 46' 05.06167603" E	32° 52' 57.70755444" N
黄花塘镇	3-1-2151	坑塘水面	4.110954	118° 45' 26.29900893" E	32° 51' 44.32879700" N
马坝镇	3-1-2152	坑塘水面	4.508593	118° 40' 15.33936299" E	32° 57' 45.83321108" N
马坝镇	3-1-2153	坑塘水面	2.971977	118° 47' 44.38568304" E	32° 57' 30.12451841" N
穆店乡	3-1-2154	坑塘水面	3.616477	118° 37' 28.87165972" E	32° 52' 08.60760235" N
淮河镇	3-1-2155	坑塘水面	3.604043	118° 25' 35.44939105" E	33° 05' 08.23290516" N
淮河镇	3-1-2156	坑塘水面	15.23622	118° 21' 46.27184206" E	32° 59' 59.74854484" N
管仲镇	3-1-2157	坑塘水面	13.38049	118° 19' 16.30446759" E	33° 02' 10.53081534" N
管仲镇	3-1-2158	坑塘水面	6.949062	118° 20' 12.67126204" E	33° 07' 17.13487979" N
淮河镇	3-1-2159	坑塘水面	9.162141	118° 24' 52.96739650" E	33° 06' 11.51291871" N
管仲镇	3-1-2160	坑塘水面	9.162141	118° 24' 48.47936871" E	33° 06' 07.27418531" N
鲍集镇	3-1-2161	坑塘水面	8.938077	118° 18' 04.36480231" E	33° 02' 53.66380217" N
鲍集镇	3-1-2162	坑塘水面	2.294777	118° 17' 54.20553819" E	33° 08' 01.22351509" N
鲍集镇	3-1-2163	坑塘水面	2.768289	118° 16' 48.25401376" E	32° 59' 09.86904502" N
淮河镇	3-1-2164	坑塘水面	3.613323	118° 27' 58.63524788" E	33° 04' 43.32033419" N
盱城街道	3-1-2165	坑塘水面	1.827903	118° 33' 40.10341835" E	33° 02' 29.02170905" N
官滩镇	3-1-2166	坑塘水面	12.72838	118° 37' 54.99241352" E	33° 07' 00.29098429" N
马坝镇	3-1-2167	坑塘水面	4.918775	118° 45' 23.02769170" E	33° 04' 48.86820739" N
马坝镇	3-1-2168	坑塘水面	18.34949	118° 44' 38.55806013" E	33° 03' 55.13704301" N
马坝镇	3-1-2169	坑塘水面	8.868137	118° 52' 47.46411004" E	32° 59' 35.91347580" N
穆店乡	3-1-2170	坑塘水面	3.973687	118° 38' 46.83935700" E	32° 59' 25.87950567" N
穆店乡	3-1-2171	坑塘水面	8.364037	118° 40' 22.27201130" E	33° 00' 57.95330837" N
三河农场	3-1-2172	坑塘水面	2.261792	118° 40' 53.22617975" E	33° 03' 04.56103018" N
马坝镇	3-1-2173	坑塘水面	2.734491	118° 48' 58.83642018" E	33° 00' 46.86628016" N
马坝镇	3-1-2174	坑塘水面	4.222756	118° 45' 22.85670749" E	33° 00' 18.26409619" N
盱城街道	3-1-2175	坑塘水面	3.784353	118° 33' 31.50958407" E	33° 01' 26.63243983" N
盱城街道	3-1-2176	坑塘水面	2.850617	118° 34' 16.19050917" E	33° 01' 30.05010313" N
盱城街道	3-1-2177	坑塘水面	4.451727	118° 34' 02.30456517" E	33° 01' 26.43714861" N
盱城街道	3-1-2178	坑塘水面	5.508719	118° 33' 18.13788897" E	33° 01' 39.17786243" N
官滩镇	3-1-2179	坑塘水面	2.269214	118° 36' 07.83905961" E	33° 08' 33.97344708" N
官滩镇	3-1-2180	坑塘水面	3.53384	118° 37' 17.92348129" E	33° 09' 07.89991880" N
官滩镇	3-1-2181	坑塘水面	5.30264	118° 37' 18.37767097" E	33° 08' 05.77682405" N
官滩镇	3-1-2182	坑塘水面	3.347635	118° 36' 56.16768014" E	33° 08' 28.71333196" N
官滩镇	3-1-2183	坑塘水面	5.712538	118° 37' 17.36294358" E	33° 08' 33.71385671" N
官滩镇	3-1-2184	坑塘水面	6.197235	118° 37' 36.46865197" E	33° 08' 36.84142600" N
官滩镇	3-1-2185	坑塘水面	2.091403	118° 34' 06.07064697" E	33° 04' 09.43862265" N
官滩镇	3-1-2186	坑塘水面	1.872371	118° 37' 53.17900961" E	33° 06' 38.56984293" N
官滩镇	3-1-2187	坑塘水面	2.365637	118° 35' 20.93618686" E	33° 06' 18.61799363" N
官滩镇	3-1-2188	坑塘水面	3.571506	118° 35' 22.68153360" E	33° 05' 16.80099089" N
官滩镇	3-1-2189	坑塘水面	1.63946	118° 35' 22.30316407" E	33° 05' 13.89460964" N
官滩镇	3-1-2190	坑塘水面	2.975514	118° 33' 46.05569920" E	33° 03' 33.97694994" N
官滩镇	3-1-2191	坑塘水面	1.675224	118° 33' 49.46193348" E	33° 05' 34.87936791" N
官滩镇	3-1-2192	坑塘水面	7.394033	118° 35' 24.04445663" E	33° 05' 57.49669842" N
官滩镇	3-1-2193	坑塘水面	2.652174	118° 33' 27.02271959" E	33° 04' 45.27949373" N
官滩镇	3-1-2194	坑塘水面	6.03168	118° 33' 32.97254800" E	33° 06' 06.66325707" N
官滩镇	3-1-2195	坑塘水面	1.476177	118° 37' 34.75342888" E	33° 09' 53.35820021" N
淮河镇	3-1-2196	坑塘水面	3.665228	118° 27' 35.96412482" E	33° 02' 39.06531510" N
淮河镇	3-1-2197	坑塘水面	4.525555	118° 24' 50.74219983" E	33° 05' 21.44210176" N
淮河镇	3-1-2198	坑塘水面	3.571785	118° 27' 42.00350305" E	33° 06' 23.46381065" N
淮河镇	3-1-2199	坑塘水面	1.840776	118° 27' 50.38218891" E	33° 06' 57.91308151" N
管仲镇	3-1-2200	坑塘水面	8.609572	118° 19' 57.00840818" E	33° 02' 29.91676199" N
管仲镇	3-1-2201	坑塘水面	1.893254	118° 21' 39.85595476" E	33° 02' 04.37999214" N
管仲镇	3-1-2202	坑塘水面	2.221125	118° 21' 32.99084616" E	33° 02' 06.38851451" N

盱眙县养殖水域滩涂规划（2018-2030）修编

管仲镇	3-1-2203	坑塘水面	1.795235	118° 20' 43.00670741" E	33° 08' 02.26084190" N
管仲镇	3-1-2204	坑塘水面	3.892633	118° 24' 15.69710109" E	33° 07' 29.61686563" N
管仲镇	3-1-2205	坑塘水面	2.053249	118° 23' 21.60697718" E	33° 07' 34.34278879" N
管仲镇	3-1-2206	坑塘水面	9.306273	118° 23' 08.20936921" E	33° 07' 52.57204928" N
管仲镇	3-1-2207	坑塘水面	1.353938	118° 20' 03.06735050" E	33° 07' 55.11010157" N
管仲镇	3-1-2208	坑塘水面	1.510658	118° 20' 37.14482083" E	33° 05' 52.56088903" N
管仲镇	3-1-2209	坑塘水面	1.577439	118° 20' 47.90592375" E	33° 05' 42.82591470" N
管仲镇	3-1-2210	坑塘水面	1.97166	118° 22' 40.68260226" E	33° 05' 02.15726025" N
鲍集镇	3-1-2211	坑塘水面	4.915517	118° 16' 17.12328847" E	33° 07' 13.74352428" N
鲍集镇	3-1-2212	坑塘水面	1.58554	118° 16' 20.07465032" E	33° 08' 00.24810145" N
鲍集镇	3-1-2213	坑塘水面	4.506912	118° 14' 20.75997983" E	33° 08' 01.94369412" N
鲍集镇	3-1-2214	坑塘水面	1.913617	118° 13' 14.50617473" E	33° 06' 31.21952925" N
鲍集镇	3-1-2215	坑塘水面	4.385493	118° 18' 19.90073629" E	33° 00' 26.85611088" N
鲍集镇	3-1-2216	坑塘水面	13.39862	118° 17' 59.93650724" E	33° 00' 42.43195153" N
鲍集镇	3-1-2217	坑塘水面	1.426603	118° 18' 00.68916865" E	33° 02' 39.45522093" N
鲍集镇	3-1-2218	坑塘水面	1.558156	118° 18' 11.25831372" E	33° 07' 22.33641041" N
鲍集镇	3-1-2219	坑塘水面	2.068143	118° 18' 05.17220078" E	33° 08' 14.82017030" N
鲍集镇	3-1-2220	坑塘水面	1.899966	118° 15' 17.70604390" E	33° 10' 41.24275166" N
鲍集镇	3-1-2221	坑塘水面	3.361118	118° 19' 40.62819685" E	33° 11' 57.92704297" N
太和街道	3-1-2222	坑塘水面	2.534833	118° 31' 41.64228518" E	32° 57' 53.75920793" N
古桑街道	3-1-2223	坑塘水面	2.252314	118° 33' 14.72953857" E	32° 55' 56.76628473" N
河桥镇	3-1-2224	坑塘水面	1.880302	118° 24' 27.79395290" E	32° 57' 24.40295467" N
河桥镇	3-1-2225	坑塘水面	3.373853	118° 17' 37.52386468" E	32° 53' 49.57304820" N
河桥镇	3-1-2226	坑塘水面	11.08146	118° 19' 17.22139297" E	32° 56' 12.71695209" N
河桥镇	3-1-2227	坑塘水面	1.515845	118° 19' 23.71188144" E	32° 57' 09.40621533" N
天泉湖镇	3-1-2228	坑塘水面	1.929622	118° 36' 06.65480105" E	32° 46' 42.81707092" N
黄花塘镇	3-1-2229	坑塘水面	3.557167	118° 43' 28.83986551" E	32° 55' 39.10050739" N
黄花塘镇	3-1-2230	坑塘水面	1.472088	118° 43' 20.71660582" E	32° 57' 49.58857528" N
黄花塘镇	3-1-2231	坑塘水面	3.572658	118° 42' 38.79036509" E	32° 57' 05.21717203" N
黄花塘镇	3-1-2232	坑塘水面	7.310421	118° 43' 02.77494159" E	32° 57' 08.17262235" N
马坝镇	3-1-2233	坑塘水面	1.917135	118° 46' 58.66523458" E	33° 04' 00.03889892" N
黄花塘镇	3-1-2234	坑塘水面	2.475382	118° 43' 57.75415193" E	32° 56' 04.89427909" N
马坝镇	3-1-2235	坑塘水面	1.381058	118° 45' 20.04488769" E	33° 04' 04.50295438" N
黄花塘镇	3-1-2236	坑塘水面	2.174712	118° 43' 53.38947716" E	32° 50' 23.88604597" N
黄花塘镇	3-1-2237	坑塘水面	1.474343	118° 40' 47.46466490" E	32° 49' 32.70569139" N
黄花塘镇	3-1-2238	坑塘水面	2.046004	118° 47' 58.74540865" E	32° 51' 45.14182365" N
黄花塘镇	3-1-2239	坑塘水面	3.073432	118° 46' 50.42648433" E	32° 52' 11.30385084" N
黄花塘镇	3-1-2240	坑塘水面	2.912794	118° 38' 42.54489165" E	32° 47' 24.91334750" N
黄花塘镇	3-1-2241	坑塘水面	2.143213	118° 44' 32.45071349" E	32° 52' 51.91099106" N
黄花塘镇	3-1-2242	坑塘水面	9.381132	118° 40' 18.77880895" E	32° 52' 11.20132260" N
黄花塘镇	3-1-2243	坑塘水面	1.926024	118° 45' 36.97119162" E	32° 52' 39.37900254" N
黄花塘镇	3-1-2244	坑塘水面	7.076999	118° 41' 09.25371786" E	32° 56' 04.61593658" N
黄花塘镇	3-1-2245	坑塘水面	1.628165	118° 40' 58.29213988" E	32° 53' 01.76002109" N
黄花塘镇	3-1-2246	坑塘水面	5.053348	118° 41' 03.59051829" E	32° 52' 47.83518091" N
黄花塘镇	3-1-2247	坑塘水面	15.86374	118° 41' 05.62790994" E	32° 44' 10.11436284" N
黄花塘镇	3-1-2248	坑塘水面	2.430638	118° 43' 42.55681858" E	32° 45' 36.89489451" N
黄花塘镇	3-1-2249	坑塘水面	7.556597	118° 46' 17.00766846" E	32° 56' 17.38225022" N
黄花塘镇	3-1-2250	坑塘水面	1.723413	118° 46' 15.88429048" E	32° 55' 29.33419829" N
黄花塘镇	3-1-2251	坑塘水面	5.198198	118° 45' 58.14761695" E	32° 55' 04.34380127" N
黄花塘镇	3-1-2252	坑塘水面	6.439309	118° 44' 51.91893904" E	32° 55' 19.45734736" N
黄花塘镇	3-1-2253	坑塘水面	4.533069	118° 46' 50.72300807" E	32° 53' 37.94346442" N
黄花塘镇	3-1-2254	坑塘水面	10.11789	118° 48' 13.47900368" E	32° 55' 48.63965373" N
马坝镇	3-1-2255	坑塘水面	2.279201	118° 42' 08.58649173" E	33° 00' 38.37322772" N
马坝镇	3-1-2256	坑塘水面	4.915116	118° 41' 00.76700869" E	33° 00' 02.79215608" N
马坝镇	3-1-2257	坑塘水面	2.875849	118° 40' 53.20381676" E	33° 00' 36.32229819" N
马坝镇	3-1-2258	坑塘水面	6.880043	118° 40' 53.42684581" E	32° 57' 15.82202854" N
马坝镇	3-1-2259	坑塘水面	3.709141	118° 41' 10.25690259" E	32° 57' 40.38022030" N
马坝镇	3-1-2260	坑塘水面	1.829638	118° 43' 21.97593786" E	33° 00' 46.72498811" N
马坝镇	3-1-2261	坑塘水面	3.745205	118° 41' 22.20151845" E	32° 59' 33.61894665" N
马坝镇	3-1-2262	坑塘水面	11.9906	118° 40' 24.79529287" E	32° 57' 06.20491842" N
马坝镇	3-1-2263	坑塘水面	4.071221	118° 40' 08.40240814" E	32° 57' 56.19113764" N
马坝镇	3-1-2264	坑塘水面	2.715934	118° 50' 17.54339357" E	32° 57' 13.75432319" N
马坝镇	3-1-2265	坑塘水面	3.105311	118° 43' 58.89497341" E	33° 03' 26.81641553" N

盱眙县养殖水域滩涂规划（2018-2030）修编

马坝镇	3-1-2266	坑塘水面	2.210999	118° 50' 21.99610327" E	32° 57' 00.53153774" N
马坝镇	3-1-2267	坑塘水面	3.038276	118° 53' 50.60580042" E	32° 58' 38.62215132" N
马坝镇	3-1-2268	坑塘水面	1.555912	118° 50' 46.13845316" E	32° 57' 57.42902476" N
马坝镇	3-1-2269	坑塘水面	9.23868	118° 41' 13.30078801" E	33° 03' 14.24524932" N
马坝镇	3-1-2270	坑塘水面	3.747813	118° 43' 52.34196782" E	33° 01' 25.74394061" N
马坝镇	3-1-2271	坑塘水面	1.563851	118° 44' 01.73513351" E	33° 02' 50.97259070" N
马坝镇	3-1-2272	坑塘水面	14.82862	118° 51' 17.50106603" E	32° 58' 34.34822856" N
马坝镇	3-1-2273	坑塘水面	2.948756	118° 51' 15.10443416" E	32° 59' 24.11908223" N
马坝镇	3-1-2274	坑塘水面	1.418711	118° 43' 31.91162571" E	32° 59' 52.15956329" N
马坝镇	3-1-2275	坑塘水面	1.976489	118° 41' 39.92265412" E	32° 57' 59.53237603" N
马坝镇	3-1-2276	坑塘水面	1.47	118° 45' 41.49585383" E	33° 00' 11.85926865" N
马坝镇	3-1-2277	坑塘水面	1.613778	118° 46' 26.00792769" E	33° 01' 24.98008854" N
马坝镇	3-1-2278	坑塘水面	1.597581	118° 46' 23.71522213" E	32° 59' 15.34349161" N
马坝镇	3-1-2279	坑塘水面	1.640296	118° 48' 27.96314179" E	32° 58' 36.13874887" N
马坝镇	3-1-2280	坑塘水面	8.34968	118° 48' 37.83029609" E	32° 58' 05.57190941" N
穆店乡	3-1-2281	坑塘水面	10.22416	118° 36' 33.03501165" E	32° 58' 48.11458235" N
穆店乡	3-1-2282	坑塘水面	2.820901	118° 39' 11.71159446" E	32° 55' 05.97652522" N
穆店乡	3-1-2283	坑塘水面	5.034435	118° 39' 28.56734557" E	32° 55' 11.90900966" N
穆店乡	3-1-2284	坑塘水面	1.847366	118° 38' 55.93259622" E	32° 56' 01.58394207" N
穆店乡	3-1-2285	坑塘水面	2.779747	118° 38' 07.22604503" E	33° 00' 14.13522048" N
穆店乡	3-1-2286	坑塘水面	4.595449	118° 37' 57.95863413" E	33° 01' 23.63940619" N
穆店乡	3-1-2287	坑塘水面	6.43863	118° 39' 21.75915446" E	33° 01' 34.52042316" N
穆店乡	3-1-2288	坑塘水面	12.40276	118° 40' 02.38361677" E	33° 02' 09.95383049" N
穆店乡	3-1-2289	坑塘水面	3.364751	118° 39' 27.68860174" E	33° 02' 24.36538733" N
古桑街道	3-1-2290	坑塘水面	2.916595	118° 28' 03.38224343" E	32° 55' 25.94081956" N
黄花塘镇	3-1-2291	坑塘水面	10.00686	118° 44' 49.65270110" E	32° 55' 59.89088935" N
黄花塘镇	3-1-2292	坑塘水面	2.249406	118° 46' 02.90967401" E	32° 52' 45.54909017" N
黄花塘镇	3-1-2293	坑塘水面	1.440027	118° 45' 26.18146793" E	32° 53' 43.13358942" N
黄花塘镇	3-1-2294	坑塘水面	9.916499	118° 41' 46.92025362" E	32° 44' 15.56419545" N
马坝镇	3-1-2295	坑塘水面	1.728411	118° 52' 36.75635636" E	32° 58' 16.30449053" N
穆店乡	3-1-2296	坑塘水面	74.89057	118° 37' 22.98354550" E	32° 58' 07.97036007" N
穆店乡	3-1-2297	坑塘水面	2.769178	118° 38' 29.33146130" E	32° 58' 00.13052015" N
管仲镇	3-1-2298	坑塘水面	6.27771	118° 21' 10.53889315" E	33° 00' 15.43255415" N
管仲镇	3-1-2299	坑塘水面	2.064033	118° 20' 29.73234069" E	33° 07' 53.70934915" N
管仲镇	3-1-2300	坑塘水面	3.158798	118° 23' 08.63266826" E	33° 08' 17.90655985" N
管仲镇	3-1-2301	坑塘水面	3.42607	118° 23' 59.79649970" E	33° 05' 29.59658466" N
管仲镇	3-1-2302	坑塘水面	1.462312	118° 23' 56.51617000" E	33° 05' 51.01513577" N
管仲镇	3-1-2303	坑塘水面	2.603999	118° 22' 30.50570069" E	33° 04' 01.57012434" N
鲍集镇	3-1-2304	坑塘水面	31.45443	118° 13' 32.61927652" E	33° 05' 55.79389383" N
鲍集镇	3-1-2305	坑塘水面	2.190028	118° 16' 46.90309051" E	33° 08' 30.14369390" N
鲍集镇	3-1-2306	坑塘水面	5.69605	118° 14' 06.64425924" E	33° 07' 48.79416245" N
官滩镇	3-1-2307	坑塘水面	6.254967	118° 35' 43.73461850" E	33° 08' 53.21410195" N
官滩镇	3-1-2308	坑塘水面	6.520598	118° 35' 47.86382926" E	33° 08' 58.31572279" N
官滩镇	3-1-2309	坑塘水面	1.442007	118° 35' 37.60076178" E	33° 08' 54.98442993" N
官滩镇	3-1-2310	坑塘水面	3.320699	118° 35' 29.62246835" E	33° 08' 54.87654088" N
马坝镇	3-1-2311	坑塘水面	2.370575	118° 50' 00.56689219" E	33° 04' 57.85491122" N
穆店乡	3-1-2312	坑塘水面	6.082016	118° 39' 29.85153983" E	33° 00' 32.33751217" N
黄花塘镇	3-1-2313	坑塘水面	1.856661	118° 40' 11.32079889" E	32° 47' 31.09617717" N
黄花塘镇	3-1-2314	坑塘水面	6.914106	118° 43' 17.30350346" E	32° 48' 08.21346114" N
黄花塘镇	3-1-2315	坑塘水面	25.91309	118° 46' 01.25152149" E	32° 55' 54.90643392" N
马坝镇	3-1-2316	坑塘水面	5.589822	118° 50' 08.53063391" E	33° 03' 35.07119094" N
三河农场	3-1-2317	坑塘水面	3.793671	118° 34' 41.37462971" E	33° 04' 51.51872939" N
马坝镇	3-1-2318	坑塘水面	4.288176	118° 43' 34.64892873" E	33° 03' 42.68747697" N
官滩镇	3-1-2319	坑塘水面	2.323776	118° 37' 45.18168935" E	33° 07' 56.75412075" N
官滩镇	3-1-2320	坑塘水面	1.743273	118° 34' 38.20125250" E	33° 08' 27.03754323" N
淮河镇	3-1-2321	坑塘水面	7.964486	118° 27' 45.93971755" E	33° 04' 50.59021313" N
淮河镇	3-1-2322	坑塘水面	1.743737	118° 26' 24.43138659" E	33° 03' 28.24253853" N
淮河镇	3-1-2323	坑塘水面	14.65333	118° 27' 43.99836032" E	33° 05' 18.85636515" N
淮河镇	3-1-2324	坑塘水面	3.585931	118° 25' 49.96395672" E	33° 03' 42.81863960" N
淮河镇	3-1-2325	坑塘水面	23.10147	118° 26' 57.63286749" E	33° 05' 38.59252872" N
淮河镇	3-1-2326	坑塘水面	3.057441	118° 26' 52.38585153" E	33° 01' 54.34499099" N
淮河镇	3-1-2327	坑塘水面	8.854284	118° 21' 01.40431285" E	32° 59' 03.14393217" N
淮河镇	3-1-2328	坑塘水面	19.17873	118° 22' 54.87500665" E	33° 01' 12.40431678" N

盱眙县养殖水域滩涂规划（2018-2030）修编

淮河镇	3-1-2329	坑塘水面	7.921857	118° 21' 03.67848345" E	32° 59' 08.61834941" N
管仲镇	3-1-2330	坑塘水面	13.00714	118° 19' 24.24551142" E	33° 03' 07.84319601" N
管仲镇	3-1-2331	坑塘水面	5.176733	118° 19' 25.77390908" E	33° 03' 17.71661535" N
管仲镇	3-1-2332	坑塘水面	4.69484	118° 19' 33.58145621" E	33° 03' 18.51811972" N
管仲镇	3-1-2333	坑塘水面	4.968062	118° 19' 43.59526920" E	33° 00' 49.10660281" N
管仲镇	3-1-2334	坑塘水面	5.636693	118° 20' 06.45515912" E	33° 03' 07.48952678" N
管仲镇	3-1-2335	坑塘水面	1.590065	118° 21' 02.51540750" E	33° 08' 09.48994435" N
管仲镇	3-1-2336	坑塘水面	1.906296	118° 22' 47.97758048" E	33° 04' 59.16246738" N
管仲镇	3-1-2337	坑塘水面	5.873694	118° 26' 21.19415627" E	33° 01' 09.57448689" N
鲍集镇	3-1-2338	坑塘水面	4.252056	118° 15' 32.93762026" E	33° 06' 42.29505542" N
鲍集镇	3-1-2339	坑塘水面	1.349734	118° 15' 35.76149521" E	33° 06' 29.45940101" N
鲍集镇	3-1-2340	坑塘水面	12.78656	118° 15' 34.93341690" E	33° 06' 08.82783997" N
鲍集镇	3-1-2341	坑塘水面	2.582312	118° 16' 01.64208354" E	33° 09' 31.19509288" N
鲍集镇	3-1-2342	坑塘水面	1.410964	118° 16' 21.14216026" E	33° 05' 33.96423692" N
鲍集镇	3-1-2343	坑塘水面	8.917138	118° 16' 42.98302224" E	33° 03' 19.53837822" N
鲍集镇	3-1-2344	坑塘水面	5.372426	118° 16' 36.55244197" E	33° 03' 20.74856601" N
鲍集镇	3-1-2345	坑塘水面	1.537264	118° 14' 38.42190726" E	33° 11' 15.12851880" N
古桑街道	3-1-2346	坑塘水面	3.217723	118° 32' 30.28693857" E	32° 56' 06.40751056" N
古桑街道	3-1-2347	坑塘水面	3.062412	118° 27' 01.06987309" E	32° 58' 38.83418956" N
河桥镇	3-1-2348	坑塘水面	4.146588	118° 17' 34.92813706" E	32° 53' 31.68009195" N
河桥镇	3-1-2349	坑塘水面	2.461001	118° 20' 22.85693402" E	32° 56' 26.14219091" N
河桥镇	3-1-2350	坑塘水面	1.690541	118° 19' 07.21667943" E	32° 55' 35.08056703" N
天泉湖镇	3-1-2351	坑塘水面	1.5236	118° 23' 09.42242633" E	32° 45' 15.30721450" N
天泉湖镇	3-1-2352	坑塘水面	2.014846	118° 37' 12.93550673" E	32° 47' 37.68735620" N
黄花塘镇	3-1-2353	坑塘水面	2.46703	118° 44' 07.29142398" E	32° 57' 34.19424417" N
黄花塘镇	3-1-2354	坑塘水面	2.039781	118° 43' 47.78306421" E	32° 58' 07.23086320" N
黄花塘镇	3-1-2355	坑塘水面	21.65368	118° 44' 00.09153819" E	32° 56' 24.78943239" N
黄花塘镇	3-1-2356	坑塘水面	3.858954	118° 47' 23.45180676" E	32° 52' 40.52080086" N
黄花塘镇	3-1-2357	坑塘水面	7.773562	118° 39' 51.59590138" E	32° 50' 21.14097921" N
黄花塘镇	3-1-2358	坑塘水面	3.749667	118° 43' 15.23351363" E	32° 48' 44.60071954" N
黄花塘镇	3-1-2359	坑塘水面	1.83827	118° 43' 46.03590257" E	32° 48' 40.39155748" N
黄花塘镇	3-1-2360	坑塘水面	4.793309	118° 41' 44.13372445" E	32° 44' 20.98115924" N
黄花塘镇	3-1-2361	坑塘水面	9.284482	118° 42' 34.12156371" E	32° 55' 03.34770346" N
黄花塘镇	3-1-2362	坑塘水面	13.42577	118° 40' 49.66878630" E	32° 53' 22.65657885" N
黄花塘镇	3-1-2363	坑塘水面	3.184378	118° 41' 09.30895064" E	32° 51' 45.06844941" N
黄花塘镇	3-1-2364	坑塘水面	1.715756	118° 39' 37.80676053" E	32° 52' 45.58382056" N
黄花塘镇	3-1-2365	坑塘水面	23.65038	118° 42' 40.75701811" E	32° 44' 01.44132231" N
黄花塘镇	3-1-2366	坑塘水面	4.930568	118° 44' 05.07546741" E	32° 44' 22.34533607" N
黄花塘镇	3-1-2367	坑塘水面	3.597739	118° 43' 27.09895092" E	32° 45' 29.83145382" N
黄花塘镇	3-1-2368	坑塘水面	2.719198	118° 43' 24.50047183" E	32° 47' 29.81935981" N
黄花塘镇	3-1-2369	坑塘水面	2.058998	118° 39' 14.70550190" E	32° 45' 18.35173497" N
黄花塘镇	3-1-2370	坑塘水面	6.493807	118° 46' 26.79137663" E	32° 56' 33.52348517" N
黄花塘镇	3-1-2371	坑塘水面	2.843831	118° 39' 23.09477517" E	32° 45' 37.51353162" N
黄花塘镇	3-1-2372	坑塘水面	3.005931	118° 46' 43.09820953" E	32° 53' 30.37494230" N
黄花塘镇	3-1-2373	坑塘水面	6.14143	118° 46' 28.31180615" E	32° 54' 14.68878677" N
黄花塘镇	3-1-2374	坑塘水面	1.543463	118° 45' 05.30043090" E	32° 54' 21.27214878" N
马坝镇	3-1-2375	坑塘水面	1.748485	118° 46' 41.90604239" E	33° 04' 56.84707710" N
马坝镇	3-1-2376	坑塘水面	2.198827	118° 49' 08.51685460" E	33° 03' 59.02661245" N
马坝镇	3-1-2377	坑塘水面	20.51625	118° 52' 33.17454756" E	33° 02' 50.94614368" N
马坝镇	3-1-2378	坑塘水面	2.496353	118° 47' 54.88110082" E	33° 03' 43.79986881" N
马坝镇	3-1-2379	坑塘水面	7.430679	118° 41' 23.26241575" E	32° 56' 43.62836839" N
马坝镇	3-1-2380	坑塘水面	1.405231	118° 39' 53.11837117" E	32° 58' 54.56961147" N
马坝镇	3-1-2381	坑塘水面	2.918313	118° 43' 47.02766531" E	33° 01' 40.26933789" N
穆店乡	3-1-2382	坑塘水面	2.695483	118° 38' 27.54216178" E	32° 56' 32.02433701" N
马坝镇	3-1-2383	坑塘水面	3.044518	118° 50' 29.77096868" E	32° 55' 59.24186003" N
马坝镇	3-1-2384	坑塘水面	2.808351	118° 50' 46.07742680" E	32° 58' 15.10097297" N
马坝镇	3-1-2385	坑塘水面	1.711353	118° 43' 40.97007157" E	33° 00' 00.16025292" N
马坝镇	3-1-2386	坑塘水面	7.122021	118° 42' 03.33732820" E	32° 58' 30.18822810" N
马坝镇	3-1-2387	坑塘水面	2.523087	118° 45' 57.42616098" E	32° 59' 54.46759549" N
马坝镇	3-1-2388	坑塘水面	3.152018	118° 49' 43.20143636" E	32° 55' 27.03835122" N
马坝镇	3-1-2389	坑塘水面	4.991757	118° 47' 56.49884766" E	32° 56' 34.37588390" N
穆店乡	3-1-2390	坑塘水面	1.8716	118° 36' 24.94661581" E	32° 56' 28.70818383" N
穆店乡	3-1-2391	坑塘水面	3.552114	118° 38' 20.81323250" E	32° 56' 53.92201683" N

盱眙县养殖水域滩涂规划（2018-2030）修编

穆店乡	3-1-2392	坑塘水面	3.609793	118° 37' 01.07484946" E	32° 56' 01.11645012" N
穆店乡	3-1-2393	坑塘水面	1.437614	118° 38' 12.37735151" E	32° 56' 11.20154156" N
穆店乡	3-1-2394	坑塘水面	1.620704	118° 39' 42.60160428" E	32° 53' 10.84955998" N
穆店乡	3-1-2395	坑塘水面	4.802108	118° 37' 55.15123181" E	32° 54' 38.31779040" N
穆店乡	3-1-2396	坑塘水面	7.937355	118° 38' 01.32242666" E	32° 56' 59.44475051" N
穆店乡	3-1-2397	坑塘水面	2.42536	118° 39' 21.03760958" E	33° 00' 48.53076952" N
桂五镇	3-1-2398	坑塘水面	4.286431	118° 31' 18.65482800" E	32° 51' 54.78748493" N
古桑街道	3-1-2399	坑塘水面	2.635247	118° 28' 07.58103656" E	32° 54' 27.33642795" N
古桑街道	3-1-2400	坑塘水面	5.008007	118° 26' 53.30257317" E	32° 58' 31.38993538" N
河桥镇	3-1-2401	坑塘水面	2.712713	118° 22' 46.28304904" E	32° 56' 20.99071108" N
河桥镇	3-1-2402	坑塘水面	90.96421	118° 17' 43.99128090" E	32° 57' 00.57012526" N
天泉湖镇	3-1-2403	坑塘水面	3.621704	118° 33' 45.74488807" E	32° 46' 30.88182488" N
黄花塘镇	3-1-2404	坑塘水面	5.453796	118° 42' 41.82644850" E	32° 56' 07.73867628" N
黄花塘镇	3-1-2405	坑塘水面	3.275911	118° 42' 51.88041163" E	32° 56' 20.67460851" N
黄花塘镇	3-1-2406	坑塘水面	1.67367	118° 43' 45.48221762" E	32° 55' 31.34302241" N
黄花塘镇	3-1-2407	坑塘水面	1.352212	118° 41' 54.85512718" E	32° 52' 49.96747403" N
黄花塘镇	3-1-2408	坑塘水面	2.959106	118° 47' 37.53349329" E	32° 52' 05.21135100" N
黄花塘镇	3-1-2409	坑塘水面	2.664856	118° 38' 55.64458218" E	32° 47' 55.58792306" N
黄花塘镇	3-1-2410	坑塘水面	3.273689	118° 41' 36.54508676" E	32° 53' 01.38092961" N
黄花塘镇	3-1-2411	坑塘水面	3.07164	118° 42' 33.45832725" E	32° 52' 30.10472048" N
黄花塘镇	3-1-2412	坑塘水面	3.19996	118° 44' 20.32282539" E	32° 54' 00.56153268" N
黄花塘镇	3-1-2413	坑塘水面	7.214409	118° 40' 40.25573922" E	32° 52' 59.15001517" N
黄花塘镇	3-1-2414	坑塘水面	3.077714	118° 43' 43.92926936" E	32° 46' 13.51274067" N
黄花塘镇	3-1-2415	坑塘水面	2.567334	118° 45' 35.68063704" E	32° 56' 32.18322134" N
马坝镇	3-1-2416	坑塘水面	2.446109	118° 50' 21.95178002" E	32° 58' 29.72857363" N
马坝镇	3-1-2417	坑塘水面	3.741237	118° 52' 18.26407165" E	32° 57' 54.38435544" N
马坝镇	3-1-2418	坑塘水面	16.15859	118° 45' 38.41053518" E	32° 57' 01.90529448" N
马坝镇	3-1-2419	坑塘水面	1.615251	118° 44' 37.49681257" E	32° 58' 21.51652211" N
穆店乡	3-1-2420	坑塘水面	2.674304	118° 39' 58.20215598" E	32° 55' 39.09282594" N
管仲镇	3-1-2421	坑塘水面	8.363067	118° 20' 20.27598461" E	33° 09' 07.25026749" N
管仲镇	3-1-2422	坑塘水面	16.35933	118° 21' 16.28351886" E	33° 05' 46.96683697" N
管仲镇	3-1-2423	坑塘水面	2.334152	118° 24' 09.89653525" E	33° 05' 11.44659286" N
鲍集镇	3-1-2424	坑塘水面	4.774242	118° 14' 40.29146983" E	33° 08' 34.21580800" N
鲍集镇	3-1-2425	坑塘水面	1.830394	118° 18' 26.51546010" E	33° 07' 56.22595978" N
鲍集镇	3-1-2426	坑塘水面	5.614572	118° 16' 59.35469053" E	33° 10' 12.77786997" N
黄花塘镇	3-1-2427	坑塘水面	5.028577	118° 44' 16.13787581" E	32° 44' 59.55501799" N
三河农场	3-1-2428	坑塘水面	2.664543	118° 38' 12.89061703" E	33° 02' 57.35732607" N
马坝镇	3-1-2429	坑塘水面	1.390345	118° 40' 54.06198307" E	33° 02' 38.20710722" N
马坝镇	3-1-2430	坑塘水面	6.79379	118° 42' 31.44249050" E	33° 02' 14.19875218" N
马坝镇	3-1-2431	坑塘水面	3.728879	118° 43' 39.60432129" E	33° 02' 48.80441717" N
马坝镇	3-1-2432	坑塘水面	6.002443	118° 45' 41.85036055" E	33° 02' 05.72851647" N
穆店乡	3-1-2433	坑塘水面	2.43431	118° 39' 02.74610026" E	33° 01' 00.74718478" N
黄花塘镇	3-1-2434	坑塘水面	2.44602	118° 38' 44.83461342" E	32° 44' 55.38164311" N
黄花塘镇	3-1-2435	坑塘水面	2.077903	118° 43' 39.67786576" E	32° 48' 33.41432889" N
黄花塘镇	3-1-2436	坑塘水面	3.769146	118° 42' 14.68648312" E	32° 52' 35.08193340" N
黄花塘镇	3-1-2437	坑塘水面	4.002591	118° 41' 42.49371126" E	32° 55' 38.33231721" N
黄花塘镇	3-1-2438	坑塘水面	4.918996	118° 45' 44.00807526" E	32° 54' 43.19778346" N
黄花塘镇	3-1-2439	坑塘水面	6.33726	118° 44' 50.58447287" E	32° 54' 34.04786037" N
马坝镇	3-1-2440	坑塘水面	5.482197	118° 41' 52.52716889" E	32° 57' 23.44957483" N
管仲镇	3-1-2441	坑塘水面	13.65139	118° 19' 10.73247593" E	33° 02' 49.84579104" N
官滩镇	3-1-2442	坑塘水面	5.605897	118° 36' 05.76397166" E	33° 06' 07.17205010" N
河桥镇	3-1-2443	坑塘水面	8.017488	118° 18' 11.74692719" E	32° 56' 18.13785800" N
三河农场	3-1-2444	坑塘水面	2.623033	118° 38' 28.17044384" E	33° 06' 56.61990268" N
黄花塘镇	3-1-2445	坑塘水面	5.707189	118° 45' 20.56449110" E	32° 55' 47.17781265" N
黄花塘镇	3-1-2446	坑塘水面	8.692195	118° 42' 18.57834696" E	32° 48' 00.92433705" N
黄花塘镇	3-1-2447	坑塘水面	1.846897	118° 43' 31.05772523" E	32° 47' 08.87390025" N
黄花塘镇	3-1-2448	坑塘水面	12.37672	118° 45' 07.78374589" E	32° 55' 07.42188912" N
马坝镇	3-1-2449	坑塘水面	2.453743	118° 51' 36.53461763" E	33° 05' 02.86609882" N
马坝镇	3-1-2450	坑塘水面	9.251694	118° 43' 19.64806749" E	33° 03' 58.42600476" N
马坝镇	3-1-2451	坑塘水面	3.576301	118° 48' 11.17696333" E	32° 58' 07.81903711" N
马坝镇	3-1-2452	坑塘水面	19.05084	118° 52' 50.90172162" E	32° 58' 18.96958434" N
穆店乡	3-1-2453	坑塘水面	2.779131	118° 38' 37.29302834" E	32° 55' 23.63772802" N
穆店乡	3-1-2454	坑塘水面	1.611109	118° 39' 31.44815944" E	33° 00' 06.06328361" N

盱眙县养殖水域滩涂规划（2018-2030）修编

黄花塘镇	3-1-2455	坑塘水面	7.385214	118° 44' 09.91155611" E	32° 49' 38.31805467" N
穆店乡	3-1-2456	坑塘水面	1.961175	118° 37' 36.14873930" E	32° 55' 54.48912663" N
马坝镇	3-1-2457	坑塘水面	2.050826	118° 44' 10.23214388" E	33° 02' 44.00774494" N
盱城街道	3-1-2458	坑塘水面	1.338473	118° 33' 03.98125958" E	33° 02' 20.70106778" N
盱城街道	3-1-2459	坑塘水面	4.382908	118° 33' 24.86008980" E	33° 03' 08.20245037" N
官滩镇	3-1-2460	坑塘水面	1.501946	118° 38' 25.60583124" E	33° 07' 56.57685747" N
官滩镇	3-1-2461	坑塘水面	1.901919	118° 36' 44.06189681" E	33° 07' 46.25121740" N
官滩镇	3-1-2462	坑塘水面	5.960637	118° 34' 24.46533141" E	33° 05' 55.92643160" N
淮河镇	3-1-2463	坑塘水面	5.599812	118° 27' 08.22890202" E	33° 04' 06.53317096" N
淮河镇	3-1-2464	坑塘水面	16.86406	118° 26' 45.95043168" E	33° 05' 41.75299494" N
淮河镇	3-1-2465	坑塘水面	1.468559	118° 25' 22.71589056" E	33° 06' 40.92044179" N
管仲镇	3-1-2466	坑塘水面	4.629217	118° 18' 47.39503716" E	33° 02' 10.84661129" N
管仲镇	3-1-2467	坑塘水面	3.037446	118° 20' 08.84990437" E	33° 02' 02.64345887" N
管仲镇	3-1-2468	坑塘水面	3.838192	118° 20' 40.79411209" E	33° 08' 35.20214716" N
管仲镇	3-1-2469	坑塘水面	2.049644	118° 20' 52.29014480" E	33° 07' 01.69037333" N
鲍集镇	3-1-2470	坑塘水面	1.890602	118° 16' 19.49721035" E	33° 03' 31.97041268" N
鲍集镇	3-1-2471	坑塘水面	2.196577	118° 17' 30.38401170" E	33° 07' 12.84494380" N
鲍集镇	3-1-2472	坑塘水面	1.478718	118° 18' 57.44362889" E	33° 09' 30.22619840" N
桂五镇	3-1-2473	坑塘水面	2.910992	118° 31' 22.23748073" E	32° 52' 44.06917115" N
古桑街道	3-1-2474	坑塘水面	2.768609	118° 30' 24.37733666" E	32° 56' 45.60887230" N
河桥镇	3-1-2475	坑塘水面	2.784741	118° 22' 44.28746900" E	32° 56' 40.96182660" N
天泉湖镇	3-1-2476	坑塘水面	1.731059	118° 23' 12.86738789" E	32° 46' 45.91384564" N
天泉湖镇	3-1-2477	坑塘水面	4.022075	118° 34' 33.98407516" E	32° 46' 57.07568562" N
天泉湖镇	3-1-2478	坑塘水面	2.479364	118° 36' 55.67506877" E	32° 46' 25.27243225" N
天泉湖镇	3-1-2479	坑塘水面	1.634723	118° 36' 19.22240262" E	32° 47' 59.33820099" N
黄花塘镇	3-1-2480	坑塘水面	7.637219	118° 43' 54.51929110" E	32° 57' 07.82989535" N
黄花塘镇	3-1-2481	坑塘水面	1.663449	118° 41' 12.06687048" E	32° 50' 19.34105682" N
黄花塘镇	3-1-2482	坑塘水面	1.839008	118° 40' 42.55069677" E	32° 47' 52.00109594" N
黄花塘镇	3-1-2483	坑塘水面	8.315878	118° 41' 47.68491931" E	32° 48' 55.28944863" N
黄花塘镇	3-1-2484	坑塘水面	2.938987	118° 41' 48.71892223" E	32° 48' 46.40091612" N
黄花塘镇	3-1-2485	坑塘水面	1.815602	118° 44' 27.13248619" E	32° 51' 50.39693136" N
黄花塘镇	3-1-2486	坑塘水面	5.861898	118° 44' 54.39329110" E	32° 53' 19.61756350" N
黄花塘镇	3-1-2487	坑塘水面	4.550589	118° 44' 07.80832151" E	32° 52' 41.32494036" N
黄花塘镇	3-1-2488	坑塘水面	1.603296	118° 40' 02.01629692" E	32° 52' 44.42254672" N
黄花塘镇	3-1-2489	坑塘水面	1.386196	118° 43' 36.87256861" E	32° 46' 39.61906486" N
黄花塘镇	3-1-2490	坑塘水面	7.132766	118° 45' 50.44918530" E	32° 55' 19.65710339" N
黄花塘镇	3-1-2491	坑塘水面	1.40665	118° 46' 06.11059713" E	32° 53' 19.25274610" N
黄花塘镇	3-1-2492	坑塘水面	89.34326	118° 40' 38.23305825" E	32° 44' 12.96202079" N
黄花塘镇	3-1-2493	坑塘水面	1.817837	118° 44' 34.95898321" E	32° 44' 32.69053886" N
黄花塘镇	3-1-2494	坑塘水面	2.929856	118° 41' 04.99388785" E	32° 46' 49.87256509" N
黄花塘镇	3-1-2495	坑塘水面	1.358058	118° 39' 37.77763596" E	32° 50' 48.04786941" N
马坝镇	3-1-2496	坑塘水面	13.35793	118° 51' 16.41981001" E	33° 03' 20.70747289" N
马坝镇	3-1-2497	坑塘水面	3.452792	118° 49' 04.87496343" E	33° 04' 25.52260073" N
马坝镇	3-1-2498	坑塘水面	15.78959	118° 42' 10.72089516" E	33° 01' 11.12982187" N
马坝镇	3-1-2499	坑塘水面	4.412116	118° 39' 50.92522210" E	32° 58' 17.54826257" N
马坝镇	3-1-2500	坑塘水面	1.453559	118° 49' 54.57101304" E	32° 57' 25.52012925" N
马坝镇	3-1-2501	坑塘水面	2.130775	118° 45' 08.81485779" E	33° 03' 45.52489044" N
马坝镇	3-1-2502	坑塘水面	2.158582	118° 49' 22.15424997" E	32° 57' 19.68466560" N
马坝镇	3-1-2503	坑塘水面	4.857099	118° 51' 24.02001502" E	32° 59' 36.70902440" N
马坝镇	3-1-2504	坑塘水面	1.779016	118° 42' 59.04193079" E	32° 58' 59.61551795" N
马坝镇	3-1-2505	坑塘水面	2.292452	118° 43' 02.66033996" E	32° 59' 05.26120437" N
马坝镇	3-1-2506	坑塘水面	1.626973	118° 44' 49.07022006" E	32° 56' 56.86153869" N
马坝镇	3-1-2507	坑塘水面	2.049664	118° 47' 25.66862949" E	32° 59' 54.84961371" N
马坝镇	3-1-2508	坑塘水面	1.507095	118° 45' 30.45248275" E	32° 59' 48.11302884" N
马坝镇	3-1-2509	坑塘水面	7.469578	118° 48' 18.03807218" E	32° 58' 56.05778042" N
马坝镇	3-1-2510	坑塘水面	4.4804	118° 49' 02.13874371" E	32° 58' 58.89387774" N
马坝镇	3-1-2511	坑塘水面	4.393536	118° 46' 45.04009166" E	32° 57' 19.24781711" N
马坝镇	3-1-2512	坑塘水面	2.940644	118° 48' 02.86140698" E	32° 57' 26.54303711" N
马坝镇	3-1-2513	坑塘水面	4.190444	118° 42' 25.68672430" E	32° 57' 58.82911532" N
马坝镇	3-1-2514	坑塘水面	3.160523	118° 46' 52.54267193" E	33° 01' 01.41899773" N
穆店乡	3-1-2515	坑塘水面	1.46644	118° 38' 47.70680377" E	32° 59' 01.34134178" N
古桑街道	3-1-2516	坑塘水面	6.000981	118° 29' 06.71641439" E	32° 54' 59.72540468" N
古桑街道	3-1-2517	坑塘水面	59.59162	118° 26' 40.59464187" E	32° 58' 09.62597398" N

盱眙县养殖水域滩涂规划（2018-2030）修编

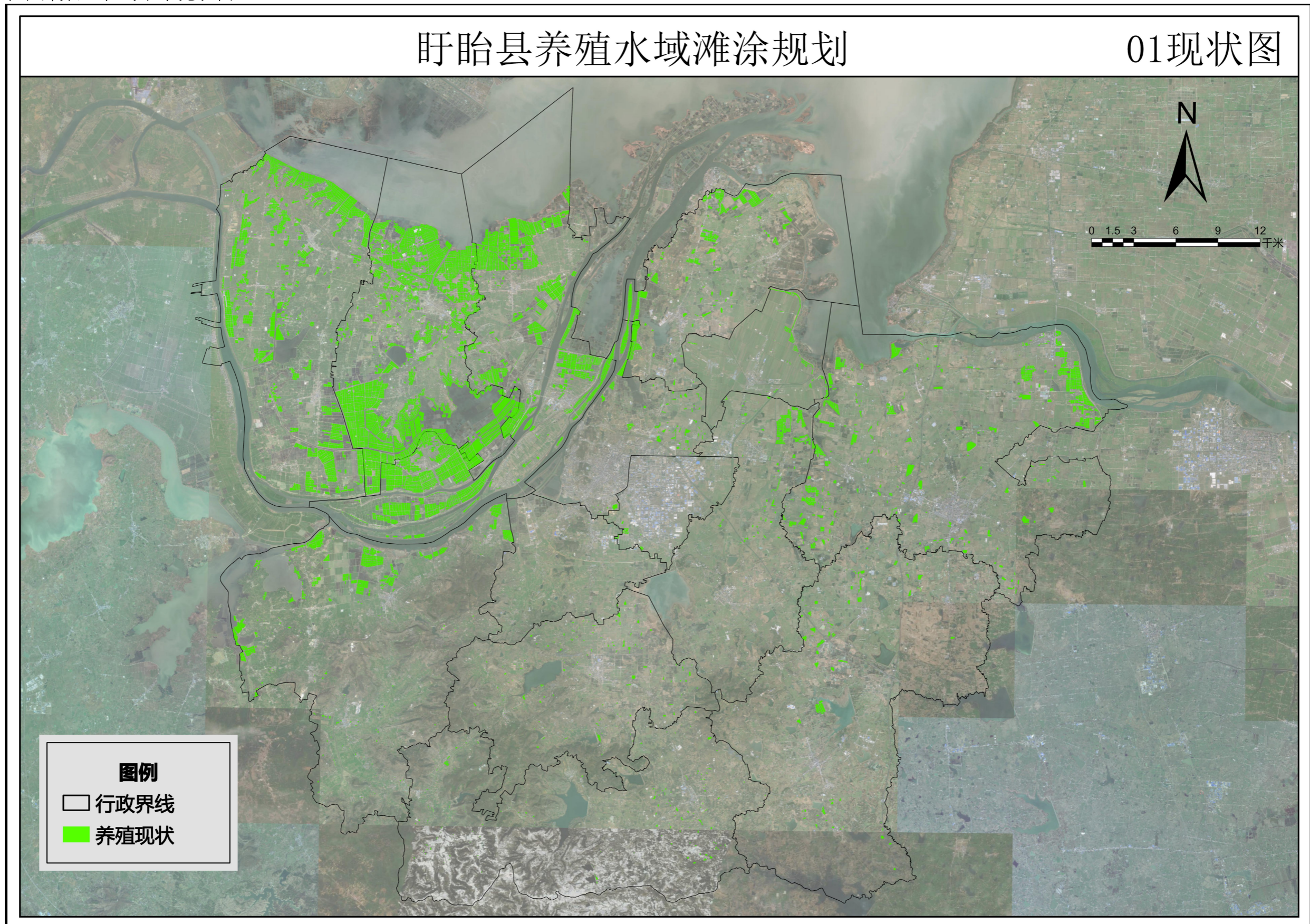
天泉湖镇	3-1-2518	坑塘水面	1.964536	118° 34' 13.60239882" E	32° 44' 55.77982315" N
黄花塘镇	3-1-2519	坑塘水面	5.17837	118° 45' 04.24956105" E	32° 52' 59.45165464" N
黄花塘镇	3-1-2520	坑塘水面	1.629404	118° 46' 32.63019485" E	32° 53' 29.35662278" N
马坝镇	3-1-2521	坑塘水面	8.130619	118° 41' 17.50960829" E	32° 57' 59.68123368" N
黄花塘镇	3-1-2522	坑塘水面	2.246123	118° 45' 10.99262931" E	32° 54' 31.47736433" N
黄花塘镇	3-1-2523	坑塘水面	2.68256	118° 44' 58.48285365" E	32° 54' 12.06731811" N
黄花塘镇	3-1-2524	坑塘水面	2.915334	118° 45' 10.90368531" E	32° 54' 03.86118848" N
马坝镇	3-1-2525	坑塘水面	9.572977	118° 40' 45.69498601" E	32° 58' 14.53945163" N
马坝镇	3-1-2526	坑塘水面	1.428695	118° 46' 05.45115283" E	32° 58' 01.74204881" N
管仲镇	3-1-2527	坑塘水面	3.139447	118° 19' 59.83837144" E	33° 06' 32.87073530" N
管仲镇	3-1-2528	坑塘水面	39.14259	118° 25' 53.51839630" E	33° 00' 45.40304927" N
鲍集镇	3-1-2529	坑塘水面	2.893799	118° 14' 12.88909948" E	33° 05' 05.45232507" N
鲍集镇	3-1-2530	坑塘水面	2.915479	118° 18' 11.79139170" E	33° 05' 31.31377895" N
马坝镇	3-1-2531	坑塘水面	5.187765	118° 41' 52.85711290" E	32° 59' 23.01377008" N
马坝镇	3-1-2532	坑塘水面	3.918826	118° 46' 24.83339054" E	33° 00' 34.59466294" N
河桥镇	3-1-2533	坑塘水面	1.859001	118° 20' 42.16694834" E	32° 52' 28.73975633" N
黄花塘镇	3-1-2534	坑塘水面	3.057002	118° 39' 54.05644522" E	32° 50' 04.84302156" N
鲍集镇	3-1-2535	坑塘水面	35.33403	118° 18' 20.02071033" E	32° 59' 41.10313732" N
官滩镇	3-1-2536	坑塘水面	11.672	118° 37' 52.84947356" E	33° 06' 54.28145747" N
官滩镇	3-1-2537	坑塘水面	5.204878	118° 35' 03.93918455" E	33° 09' 27.06818751" N
官滩镇	3-1-2538	坑塘水面	4.006982	118° 37' 33.77935959" E	33° 06' 52.95568375" N
管仲镇	3-1-2539	坑塘水面	8.691755	118° 18' 55.88112671" E	33° 02' 13.08976371" N
管仲镇	3-1-2540	坑塘水面	19.1285	118° 22' 51.71835795" E	33° 07' 41.92343324" N
管仲镇	3-1-2541	坑塘水面	9.379452	118° 20' 52.12883676" E	33° 05' 20.19704167" N
管仲镇	3-1-2542	坑塘水面	2.052546	118° 21' 57.56848072" E	33° 03' 28.44508596" N
鲍集镇	3-1-2543	坑塘水面	4.662532	118° 16' 31.08044062" E	33° 03' 32.27232475" N
马坝镇	3-1-2544	坑塘水面	9.882823	118° 40' 49.44479973" E	32° 57' 45.07085988" N
马坝镇	3-1-2545	坑塘水面	7.471415	118° 46' 46.40616620" E	33° 00' 25.78520528" N
黄花塘镇	3-1-2546	坑塘水面	1.406758	118° 45' 48.01978823" E	32° 54' 22.75016278" N
黄花塘镇	3-1-2547	坑塘水面	3.481114	118° 47' 10.81804939" E	32° 54' 25.51277283" N
马坝镇	3-1-2548	坑塘水面	8.6335	118° 39' 53.34829662" E	32° 57' 31.10839586" N
黄花塘镇	3-1-2549	坑塘水面	1.821527	118° 47' 46.00724013" E	32° 55' 53.92619625" N
穆店乡	3-1-2550	坑塘水面	5.078156	118° 38' 24.55892262" E	33° 01' 16.12619594" N
盱城街道	3-1-2551	坑塘水面	2.13537	118° 33' 50.85252407" E	33° 02' 56.99085912" N
鲍集镇	3-1-2552	坑塘水面	8.116089	118° 15' 39.37071552" E	33° 02' 42.03046776" N
河桥镇	3-1-2553	坑塘水面	3.202768	118° 18' 42.15574096" E	32° 55' 08.20932662" N
黄花塘镇	3-1-2554	坑塘水面	3.835861	118° 43' 52.49277017" E	32° 53' 53.63416191" N
黄花塘镇	3-1-2555	坑塘水面	1.358103	118° 40' 54.91896743" E	32° 55' 18.28672043" N
马坝镇	3-1-2556	坑塘水面	7.750542	118° 49' 37.07462166" E	33° 03' 57.45674352" N
马坝镇	3-1-2557	坑塘水面	12.53434	118° 48' 35.06275659" E	33° 01' 40.16498358" N
马坝镇	3-1-2558	坑塘水面	1.396618	118° 40' 45.10876786" E	32° 59' 49.31326951" N
马坝镇	3-1-2559	坑塘水面	3.258042	118° 44' 34.08612340" E	32° 58' 42.65128300" N
马坝镇	3-1-2560	坑塘水面	11.69168	118° 49' 15.93794318" E	32° 59' 20.77225747" N
马坝镇	3-1-2561	坑塘水面	7.4614	118° 48' 43.30577798" E	33° 01' 19.84200535" N
黄花塘镇	3-1-2562	坑塘水面	2.618428	118° 43' 52.37715333" E	32° 48' 12.33401912" N
官滩镇	3-1-2563	坑塘水面	2.544902	118° 34' 29.65555473" E	33° 07' 09.60803546" N
马坝镇	3-1-2564	坑塘水面	11.55391	118° 47' 59.62049319" E	33° 03' 55.72020266" N
天泉湖镇	3-1-2565	坑塘水面	3.618333	118° 31' 20.54097912" E	32° 44' 04.75411511" N
穆店乡	3-1-2566	坑塘水面	3.528301	118° 39' 47.44942122" E	32° 56' 18.55248473" N
古桑街道	3-1-2567	坑塘水面	5.202889	118° 27' 02.00711224" E	32° 58' 32.44572151" N
鲍集镇	3-2-1	湖泊水面	8.202962	118° 15' 48.72331083" E	33° 05' 56.64018759" N
鲍集镇	3-2-2	湖泊水面	23.28239	118° 15' 53.70319984" E	33° 05' 49.12756322" N
河桥镇	3-2-3	湖泊水面	80.25266	118° 14' 38.76855383" E	32° 53' 11.79388273" N
河桥镇	3-2-4	湖泊水面	18.39607	118° 14' 22.38692362" E	32° 52' 24.63787414" N
河桥镇	3-2-5	湖泊水面	2.57181	118° 14' 04.12082631" E	32° 54' 00.08496191" N
河桥镇	3-2-6	湖泊水面	1.753938	118° 15' 40.05602001" E	32° 55' 26.57850284" N
河桥镇	3-2-7	湖泊水面	5.890955	118° 16' 37.38521211" E	32° 56' 02.13929729" N
河桥镇	3-2-8	湖泊水面	4.770409	118° 17' 07.32124009" E	32° 54' 58.43031777" N
鲍集镇	3-2-9	湖泊水面	5.679264	118° 16' 32.09406903" E	33° 04' 12.64123311" N
鲍集镇	3-2-10	湖泊水面	13.19608	118° 15' 55.08095702" E	33° 06' 06.56685008" N
河桥镇	3-2-11	湖泊水面	10.94059	118° 16' 34.85603045" E	32° 55' 57.05684712" N
黄花塘镇	3-2-12	湖泊水面	235.2045	118° 41' 42.90058478" E	32° 43' 51.38830184" N
马坝镇	3-2-13	湖泊水面	4.80856	118° 43' 36.42801637" E	33° 04' 19.75690271" N

盱眙县养殖水域滩涂规划（2018-2030）修编

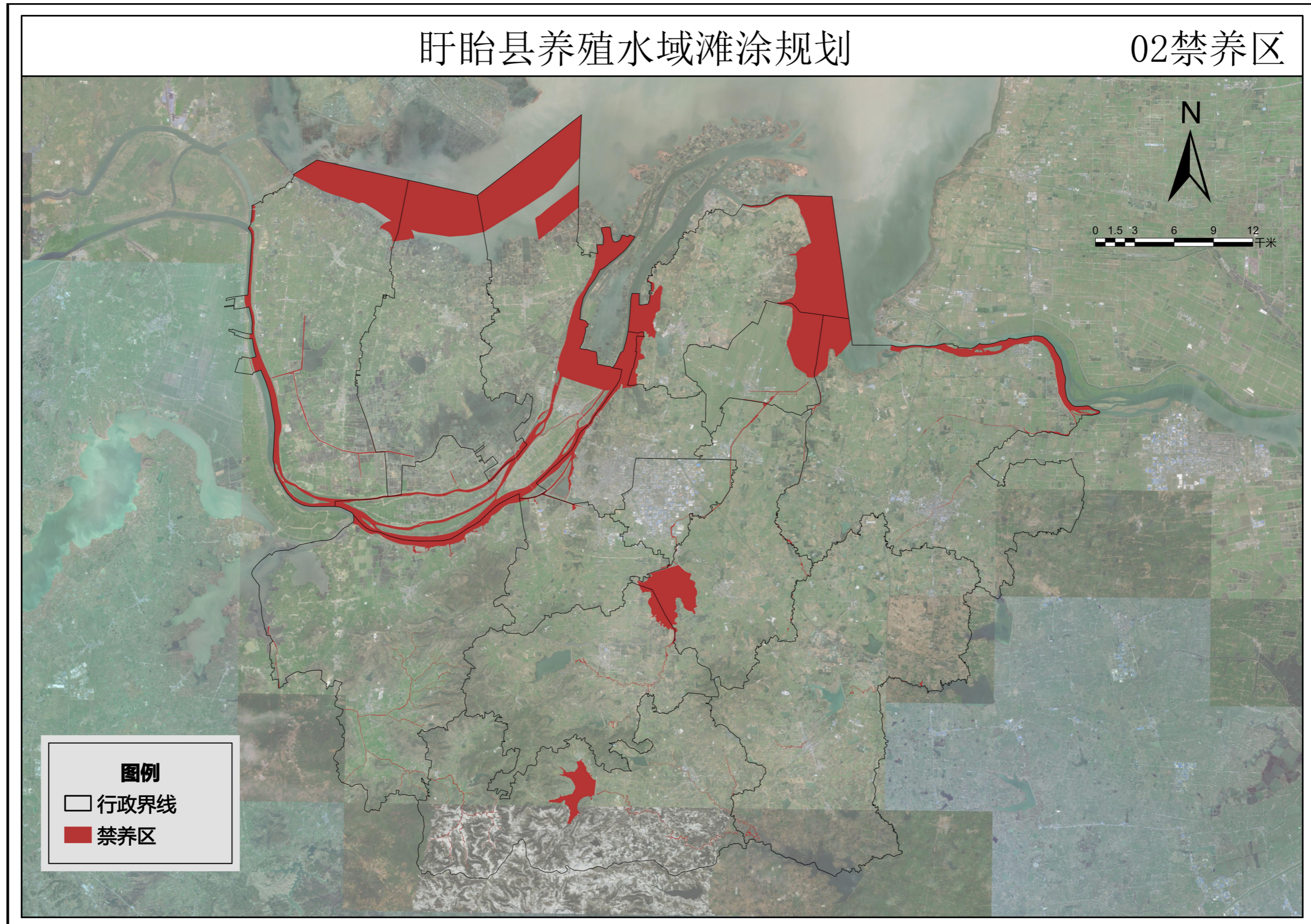
---

河桥镇	3-2-14	湖泊水面	17.3393	118° 14' 21.24492704" E	32° 54' 39.37700547" N
管仲镇	3-2-15	湖泊水面	96.60139	118° 21' 55.83325108" E	33° 00' 44.05775969" N
鲍集镇	3-3-1011	设施农用地	2.26229	118° 14' 15.77813128" E	33° 09' 41.79031668" N

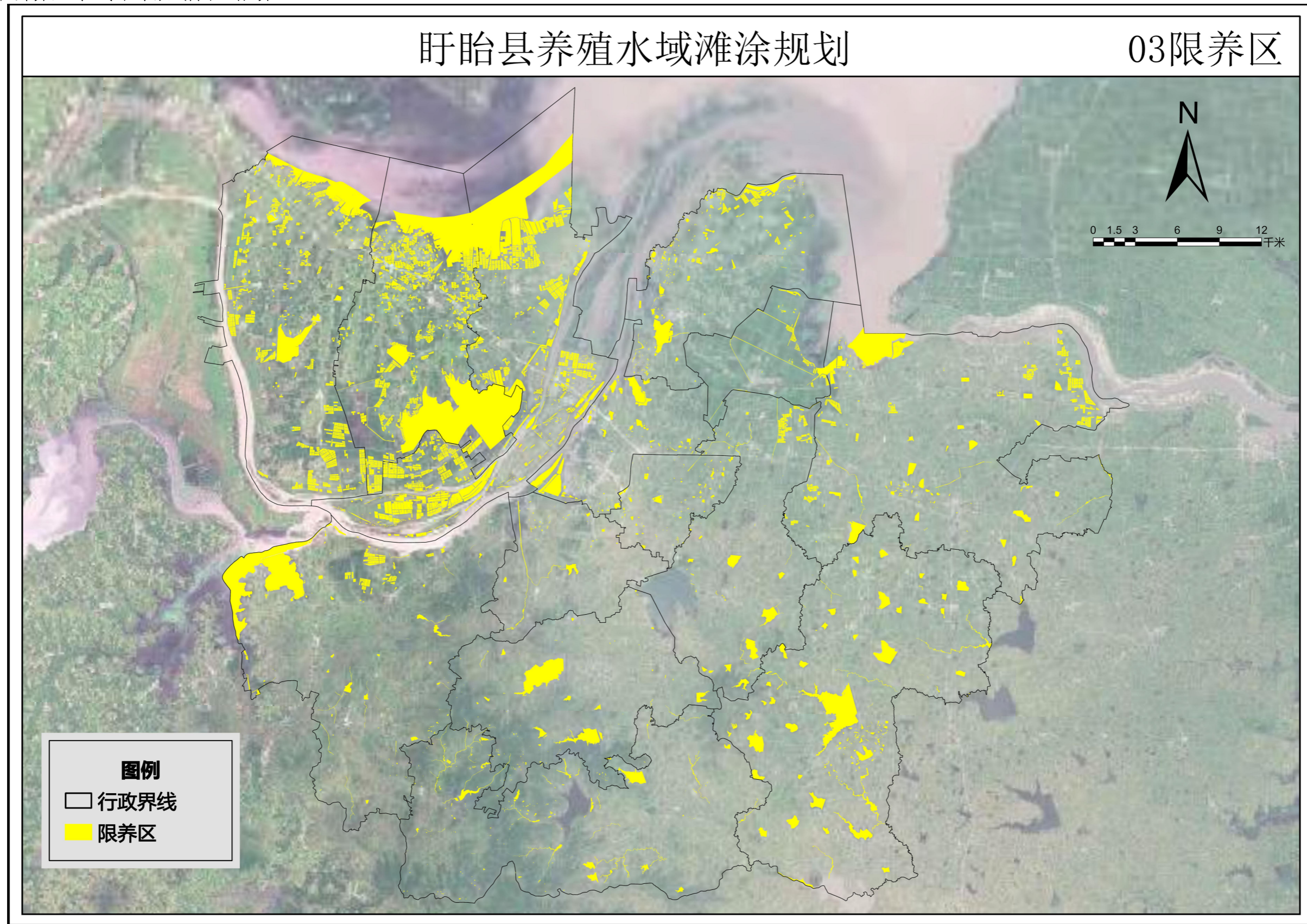
附图 1 盱眙县养殖水域滩涂现状图



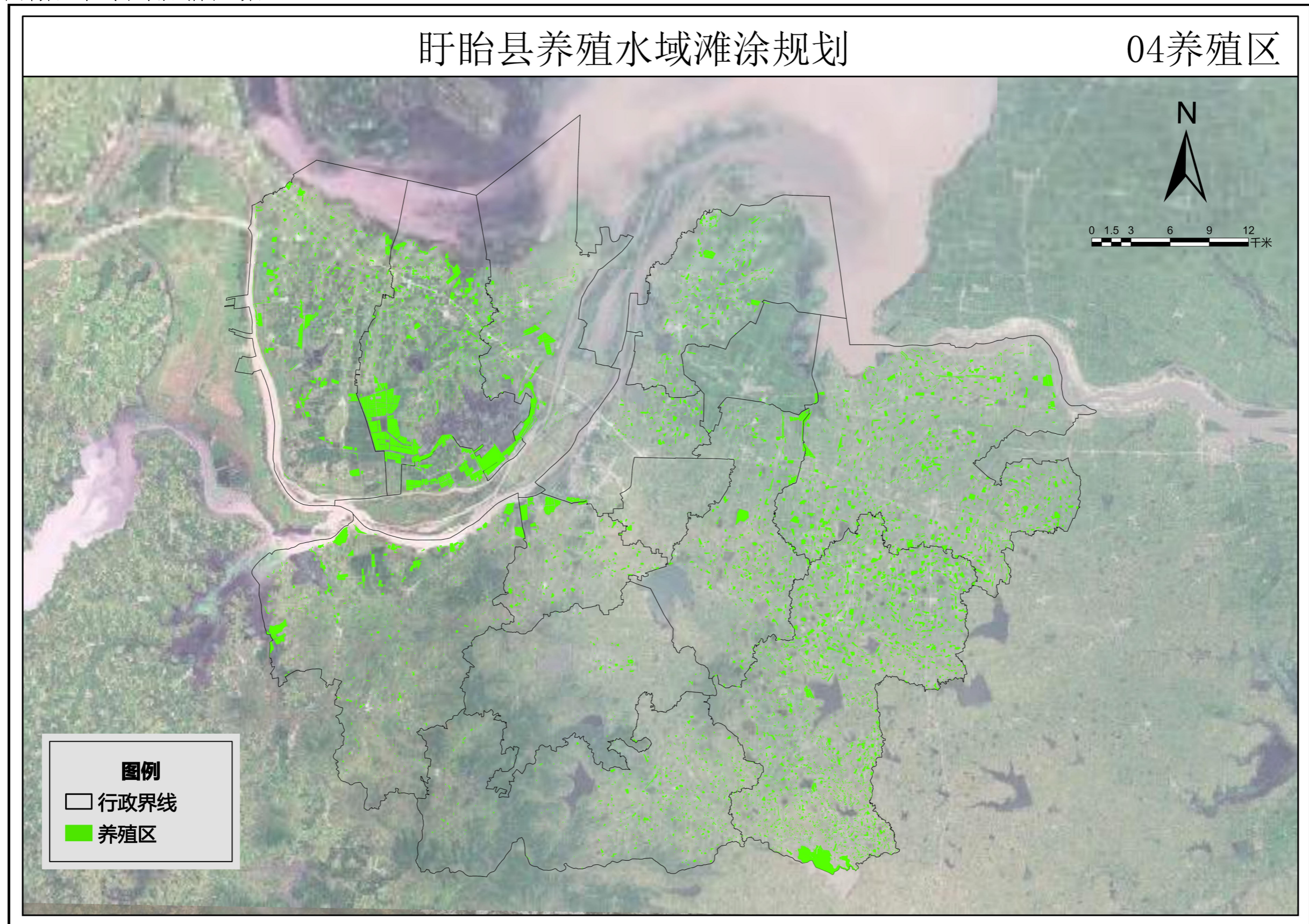
附图2 盱眙县养殖水域滩涂规划图（禁养区）



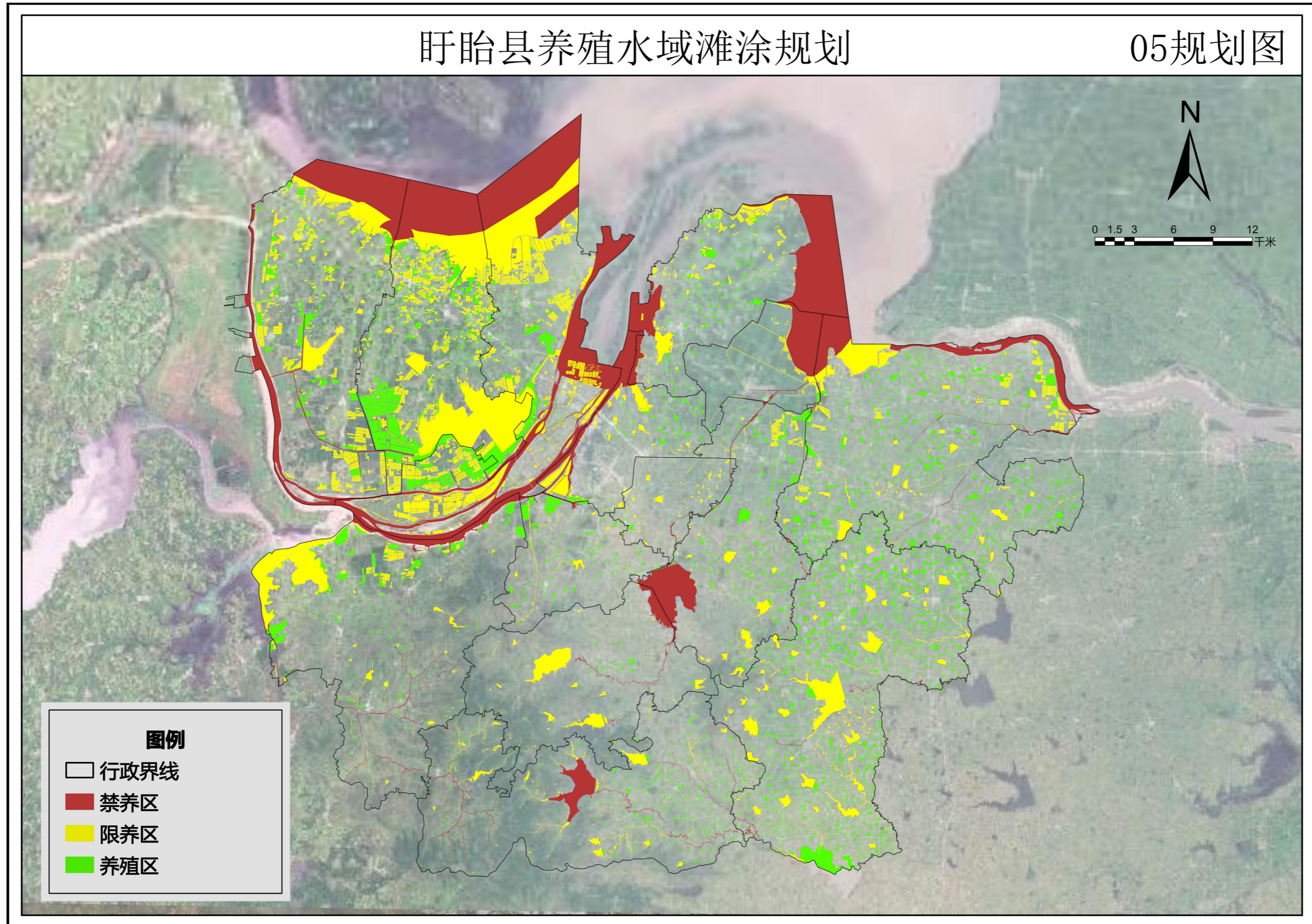
附图3 盱眙县养殖水域滩涂规划图（限养区）



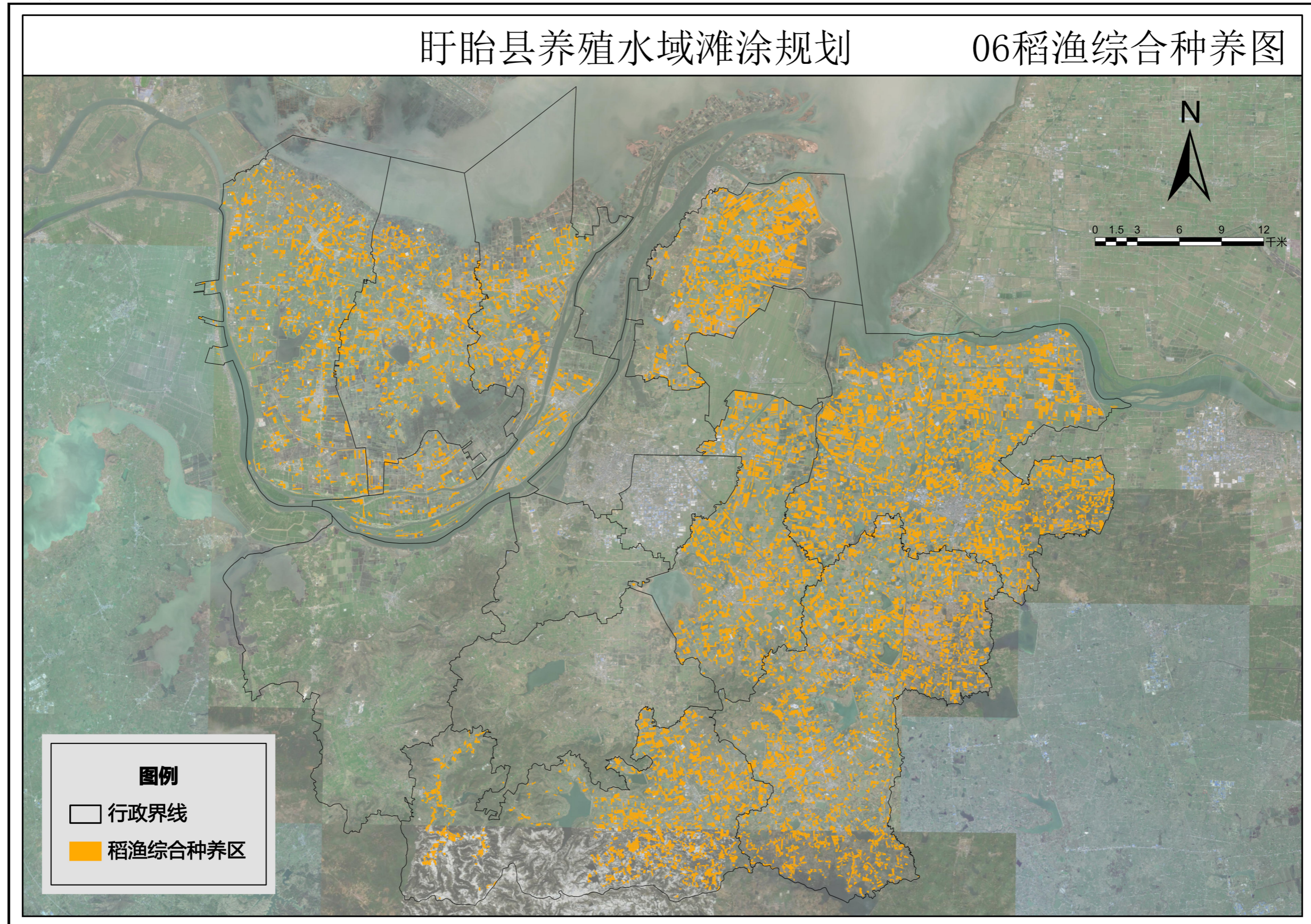
附图4 盱眙县养殖水域滩涂规划图（养殖区）



附图5 盱眙县养殖水域滩涂规划图



附图 6 盱眙县养殖水域滩涂规划稻虾共作图



附图7 盱眙县养殖水域滩涂规划核心养殖区规划图

